

**BẢN TIN DỰ BÁO MỨC NƯỚC VÀ SÓNG BIỂN**

(Lúc 13 giờ – 06Z ngày 19/01/2019)

Tỉnh/ TP	Huyện	Mức nước tổng cộng dự báo trong 48 giờ (cm)								
		19/01		20/01				21/01		
		13h	19h	1h	7h	13h	19h	1h	7h	13h
Quảng Ninh	Đầm Hà	-133	-69	129	114	-149	-91	113	144	-180
	Cửa Ông	-115	-74	134	95	-121	-104	131	130	-140
TP. Hải Phòng	Hòn Dấu	-98	-81	137	76	-93	-112	143	106	-105
	Bạch Long Vĩ	-105	-59	135	57	-113	-85	136	87	-132
Thái Bình	Thái Thụy	-90	-81	138	67	-82	-112	148	94	-94
Nam Định	Hải Hậu	-75	-77	137	49	-64	-111	154	74	-70
Ninh Bình	Kim Sơn	-70	-78	137	45	-57	-112	154	67	-67
Thanh Hóa	Quảng Xương	-62	-77	133	41	-47	-110	158	67	-51
Nghệ An	Diễn Châu	-51	-70	119	35	-32	-102	147	69	-27
	Hòn Ngư	-49	-69	116	34	-32	-100	142	68	-25
Hà Tĩnh	Thạch Hà	-43	-62	101	34	-27	-90	124	64	-12
Quảng Bình	Quảng Trạch	-35	-37	67	28	-19	-60	85	40	0
	Quảng Ninh	-24	-20	49	17	-8	-39	67	22	12
Quảng Trị	Gio Linh	-16	-2	32	6	0	-16	50	4	16
	Cồn Cỏ	-20	2	35	1	-6	-13	54	0	8
Thừa Thiên Huế	Hương Trà	-7	18	14	-6	5	8	30	-11	19
	Phước Lộc	2	34	-2	-17	12	27	13	-24	23
TP. Đà Nẵng	Sơn Trà	8	45	-16	-25	16	42	0	-35	24
	Hoàng Sa	5	68	-38	-49	0	73	-23	-61	-7
Quảng Nam	Tam Kỳ	15	59	-30	-34	20	62	-12	-45	24
	Cù Lao Chàm	12	54	-26	-31	17	55	-9	-43	21
Quảng Ngãi	TP. Quảng Ngãi	17	71	-37	-41	17	74	-19	-55	16
	Lý Sơn	13	68	-38	-42	13	72	-20	-54	12
Bình Định	Phước Mỹ	16	74	-40	-44	13	78	-22	-58	4
	Quy Nhơn	15	73	-41	-42	13	78	-25	-63	4
Phước Yên	TP. Tuy Hòa	11	67	-45	-52	7	74	-25	-68	2
Khánh Hòa	TP. Nha Trang	17	75	-33	-51	14	78	-15	-68	5
	Trường Sa	18	73	-27	-63	16	75	-6	-78	10
Ninh Thuận	TP. PR-Tháp Chàm	17	73	-32	-63	14	72	-10	-78	12
Bình Thuận	TP. Phan Thiết	68	58	29	-122	75	44	60	-149	72
	Phước Quý	27	73	-18	-74	27	71	4	-93	22
Bà Rịa Vũng Tàu	Vũng Tàu	133	17	122	-206	122	21	143	-208	87
	Côn Đảo	93	32	116	-189	74	36	135	-184	40
TPHCM	Cần Giờ	141	12	132	-209	130	16	155	-211	93
Tiền Giang	Gò Công Tây	147	11	139	-211	136	15	162	-214	97
Bến Tre	Ba Tri	148	19	147	-207	134	23	170	-207	95
Trà Vinh	Duyên Hải	134	20	143	-215	115	27	163	-208	73
Sóc Trăng	Tân Phú	114	24	143	-198	89	33	157	-184	44
Bạc Liêu	TP. Bạc Liêu	65	48	130	-150	27	63	133	-123	-24
Cà Mau	Năm Căn	15	65	112	-100	-26	72	113	-74	-61
	Trần Văn Thời	7	26	77	-48	-15	4	84	-33	-6
Kiên Giang	Rạch Giá	25	-16	72	-28	4	-45	71	-17	27
	Phước Quốc	11	-3	45	19	-13	-26	39	33	8

Vùng Biển	Độ cao sóng biển dự báo trong 48 giờ		
	Độ cao sóng lớn nhất (m)	Hướng thịnh hành	Ghi chú
Bắc vịnh Bắc Bộ	0.3 - 3.1	Đông, Đông Bắc	Cảnh Báo
Nam vịnh Bắc Bộ	1.3 - 2.8	Đông, Đông Bắc	Cảnh Báo
Quảng Trị đến Quảng Ngãi	1.6 - 2.2	Đông Bắc, Đông	Cảnh Báo
Bình Định đến Ninh Thuận	1.9 - 2.4	Đông Bắc	Cảnh Báo
Bình Thuận đến Cà Mau	0.3 - 2.7	Đông Bắc, Đông	Cảnh Báo
Cà Mau đến Kiên Giang	0.3 - 1.9	Đông	
Quần đảo Hoàng Sa	2.1 - 2.4	Đông Bắc	Cảnh Báo
Quần đảo Trường Sa	2.0 - 2.4	Đông Bắc	Cảnh Báo
Bắc Biển Đông	1.4 - 3.6	Đông Bắc, Đông	Cảnh Báo
Giữa Biển Đông	1.2 - 2.5	Đông Bắc	Cảnh Báo
Nam Biển Đông	1.4 - 2.4	Đông Bắc	Cảnh Báo

**Tin phát lúc: 13 giờ 00**

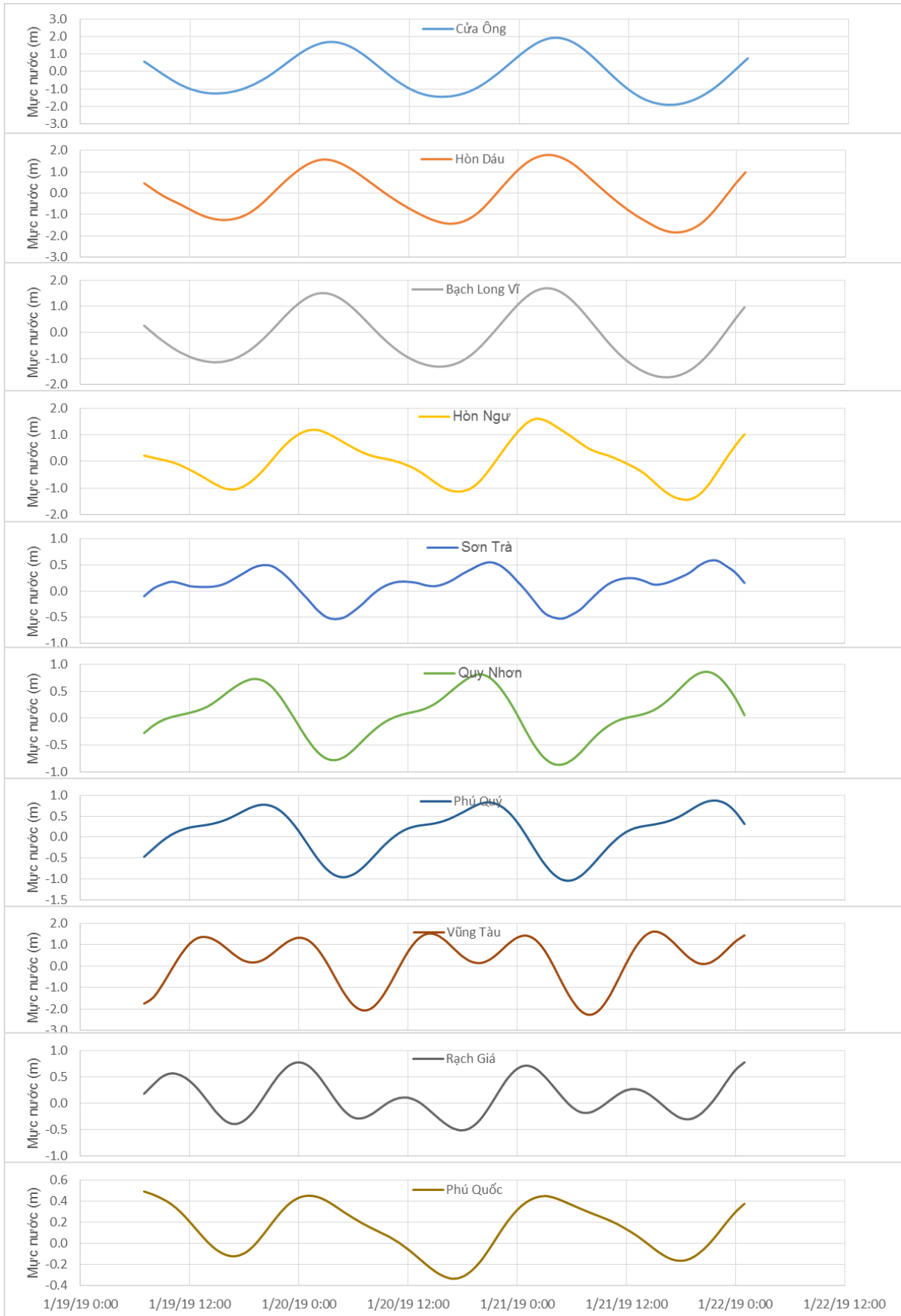
Thời điểm phát tin dự báo tiếp theo: 13 giờ 00 ngày 20/01/2019

Người xây dựng bản tin: Nguyễn Thị Lan

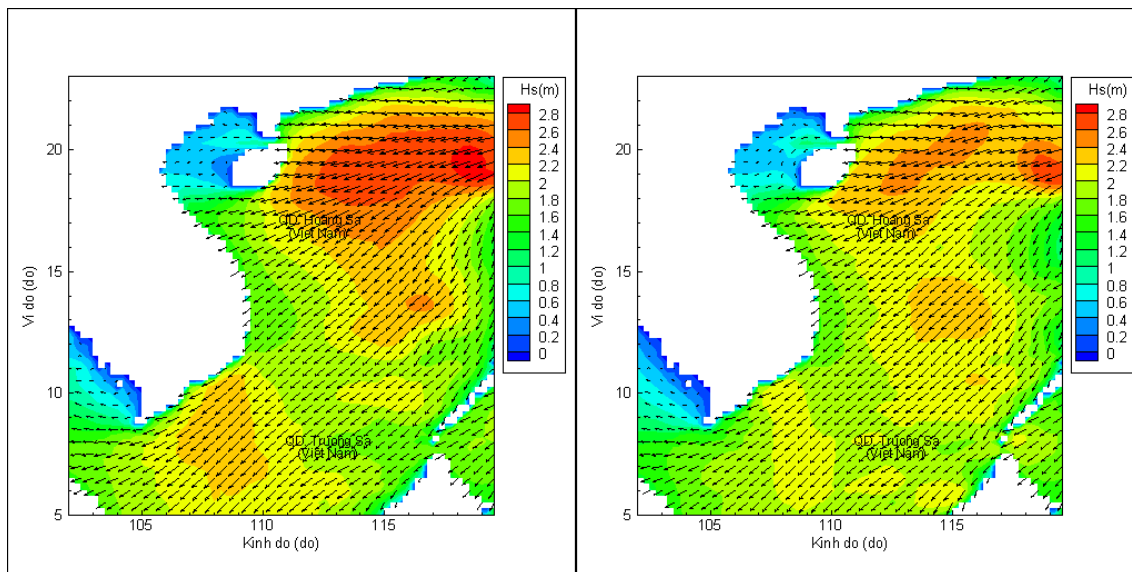
Người soát bản tin: Nguyễn Thị Thanh

## Biến trình mực nước tổng cộng tại 10 trạm Hải văn

(Cửa Ông, Hòn Dấu, Bạch Long Vĩ, Hòn Ngur, Sơn Trà, Quy Nhơn, Phú Quý, Vũng Tàu, Rạch Giá, Phú Quốc)

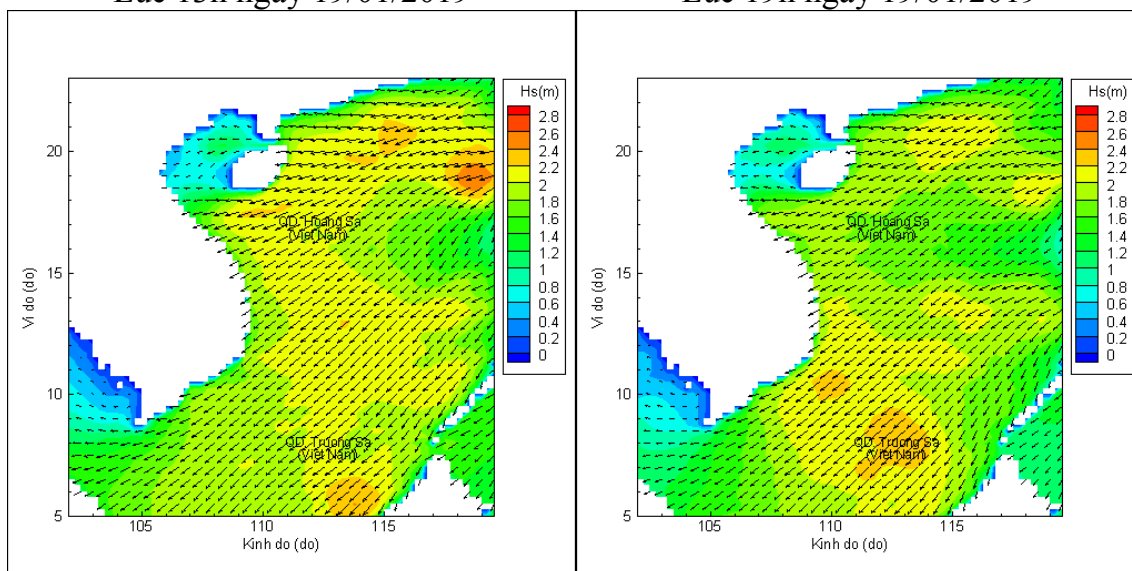


## Phân bố độ cao sóng ven bờ và ngoài khơi biển Việt Nam



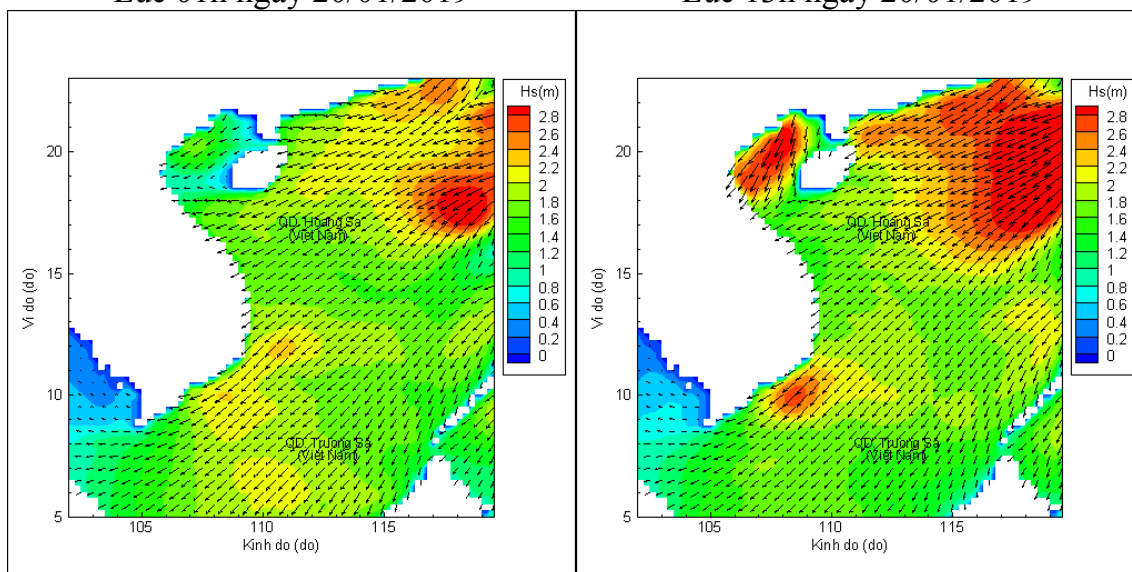
Lúc 13h ngày 19/01/2019

Lúc 19h ngày 19/01/2019



Lúc 01h ngày 20/01/2019

Lúc 13h ngày 20/01/2019



Lúc 01h ngày 21/01/2019

Lúc 13h ngày 21/01/2019