

BẢN TIN DỰ BÁO MỨC NƯỚC VÀ SÓNG BIỂN

(Lúc 13 giờ – 06Z ngày 10/01/2019)

Tỉnh/ TP	Huyện	Mức nước tổng cộng dự báo trong 48 giờ (cm)								
		10/01		11/01				12/01		
		13h	19h	1h	7h	13h	19h	1h	7h	13h
Quảng Ninh	Đầm Hà	-18	-135	-13	162	6	-125	-21	127	26
	Cửa Ông	-8	-130	-12	150	14	-118	-23	123	26
TP. Hải Phòng	Hòn Dấu	-5	-122	-11	137	13	-106	-24	116	21
	Bạch Long Vĩ	-25	-122	0	127	-8	-107	-14	109	5
Thái Bình	Thái Thụy	-5	-115	-9	132	11	-98	-23	111	18
Nam Định	Hải Hậu	2	-105	-6	116	14	-88	-23	101	16
Ninh Bình	Kim Sơn	2	-102	-5	113	14	-82	-24	100	14
Thanh Hóa	Quảng Xương	7	-95	-7	107	17	-76	-24	95	15
Nghệ An	Diễn Châu	15	-84	-5	89	20	-65	-22	81	18
	Hòn Ngư	17	-83	-3	85	21	-65	-21	78	18
Hà Tĩnh	Thạch Hà	24	-79	-2	73	26	-61	-19	68	21
Quảng Bình	Quảng Trạch	30	-66	4	41	28	-48	-10	42	20
	Quảng Ninh	30	-50	11	21	25	-35	-2	25	17
Quảng Trị	Gio Linh	25	-34	18	2	20	-23	7	9	13
	Cồn Cỏ	21	-36	22	2	17	-26	10	9	10
Thừa Thiên Huế	Hương Trà	20	-17	25	-18	16	-10	16	-10	9
	Phú Lộc	16	-1	29	-35	14	0	23	-26	7
TP. Đà Nẵng	Sơn Trà	13	11	32	-47	11	9	29	-39	5
	Hoàng Sa	-13	25	38	-60	-14	16	36	-50	-15
Quảng Nam	Tam Kỳ	8	24	37	-58	5	20	36	-48	1
	Cù Lao Chàm	8	20	35	-54	6	16	33	-45	2
Quảng Ngãi	TP. Quảng Ngãi	2	28	42	-62	-1	22	42	-49	-4
	Lý Sơn	-1	27	39	-61	-3	20	39	-50	-6
Bình Định	Phú Mỹ	-2	28	42	-61	-4	22	42	-49	-11
	Quy Nhơn	-3	28	42	-63	-7	22	44	-49	-11
Phú Yên	TP. Tuy Hòa	-9	24	37	-66	-13	19	38	-51	-15
Khánh Hòa	TP. Nha Trang	-6	31	48	-61	-8	25	44	-51	-14
	Trường Sa	-12	33	50	-60	-13	26	47	-46	-14
Ninh Thuận	TP. PR-Tháp Chàm	-6	28	50	-70	-11	23	45	-55	-15
Bình Thuận	TP. Phan Thiết	-12	51	62	-62	-26	50	47	-37	-34
	Phú Quý	-8	35	54	-67	-13	30	48	-50	-17
Bà Rịa Vũng Tàu	Vũng Tàu	-86	116	37	-3	-104	117	18	26	-104
	Côn Đảo	-107	108	41	8	-118	105	23	27	-114
TPHCM	Cần Giờ	-86	123	30	6	-106	126	15	34	-106
Tiền Giang	Gò Công Tây	-86	129	28	12	-107	134	12	41	-108
Bến Tre	Ba Tri	-91	139	30	26	-112	141	15	52	-110
Trà Vinh	Duyên Hải	-114	140	28	26	-131	138	10	49	-125
Sóc Trăng	Tân Phú	-129	136	28	39	-140	130	14	55	-130
Bạc Liêu	TP. Bạc Liêu	-146	123	34	57	-145	111	26	63	-128
Cà Mau	Năm Căn	-127	85	51	50	-122	70	43	50	-102
	Trần Văn Thời	-48	28	34	31	-56	21	21	35	-48
Kiên Giang	Rạch Giá	-9	-14	26	25	-33	-4	-1	36	-33
	Phú Quốc	16	-3	21	30	3	-11	6	29	5

Vùng Biển	Độ cao sóng biển dự báo trong 48 giờ		
	Độ cao sóng lớn nhất (m)	Hướng thịnh hành	Ghi chú
Bắc vịnh Bắc Bộ	0.3 - 0.9	Đông	
Nam vịnh Bắc Bộ	0.3 - 1.0	Đông	
Quảng Trị đến Quảng Ngãi	1.0 - 1.5	Đông	
Bình Định đến Ninh Thuận	1.5 - 2.0	Đông Bắc	Cảnh Báo
Bình Thuận đến Cà Mau	0.3 - 2.2	Đông Bắc	Cảnh Báo
Cà Mau đến Kiên Giang	0.3 - 1.5	Đông	
Quần đảo Hoàng Sa	1.4 - 1.5	Đông, Đông Bắc	
Quần đảo Trường Sa	1.8 - 2.3	Đông Bắc	Cảnh Báo
Bắc Biển Đông	1.1 - 1.9	Đông, Đông Bắc	
Giữa Biển Đông	1.1 - 2.2	Đông Bắc, Đông	Cảnh Báo
Nam Biển Đông	1.4 - 2.3	Đông Bắc	Cảnh Báo

Tin phát lúc: 13 giờ 00

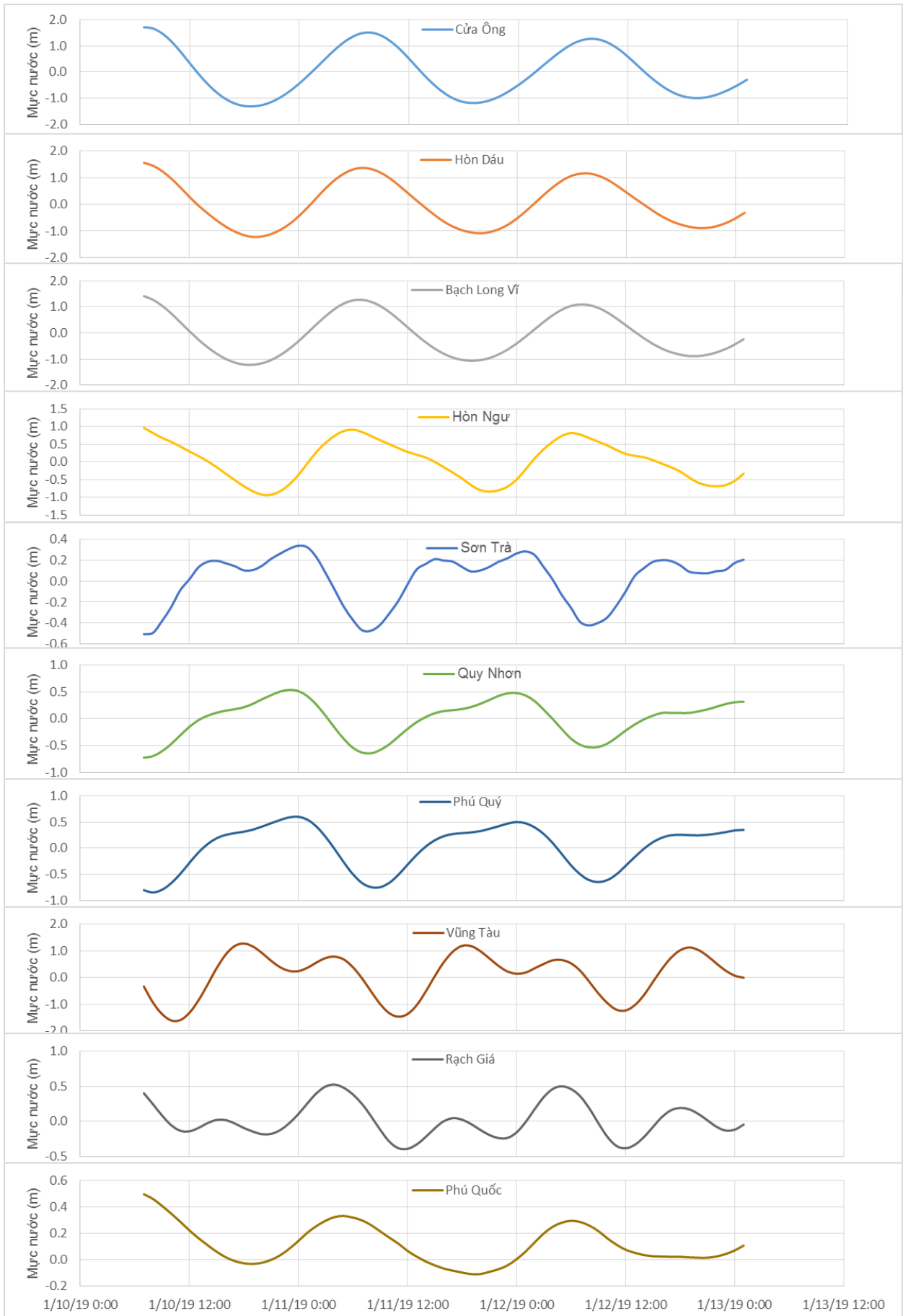
Thời điểm phát tin dự báo tiếp theo: 13 giờ 00 ngày 11/01/2019

Người xây dựng bản tin: Dương Ngọc Tiên

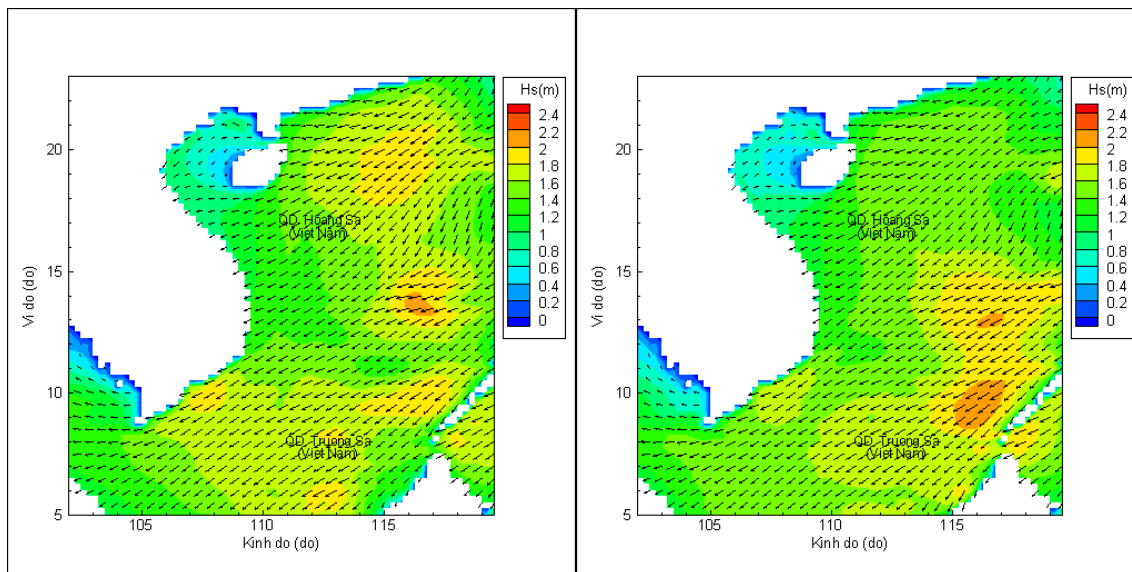
Người soát bản tin: Nguyễn Thị Thanh

Biên trình mực nước tổng cộng tại 10 trạm Hải văn

(Cửa Ông, Hòn Dấu, Bạch Long Vĩ, Hòn Ngự, Sơn Trà, Quy Nhơn, Phú Quý, Vũng Tàu, Rạch Giá, Phú Quốc)

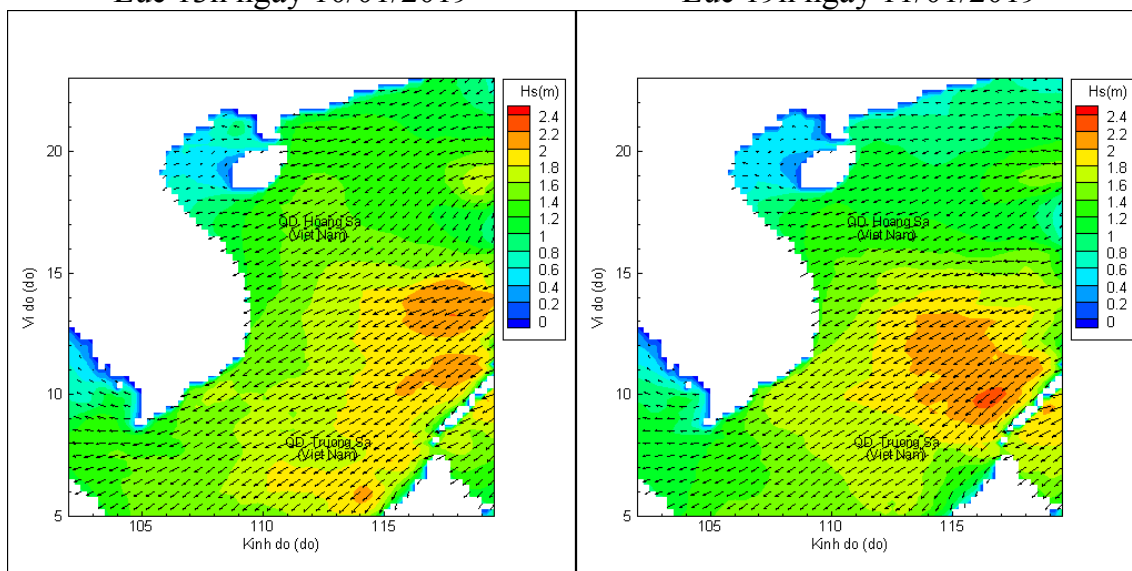


Phân bố độ cao sóng ven bờ và ngoài khơi biển Việt Nam



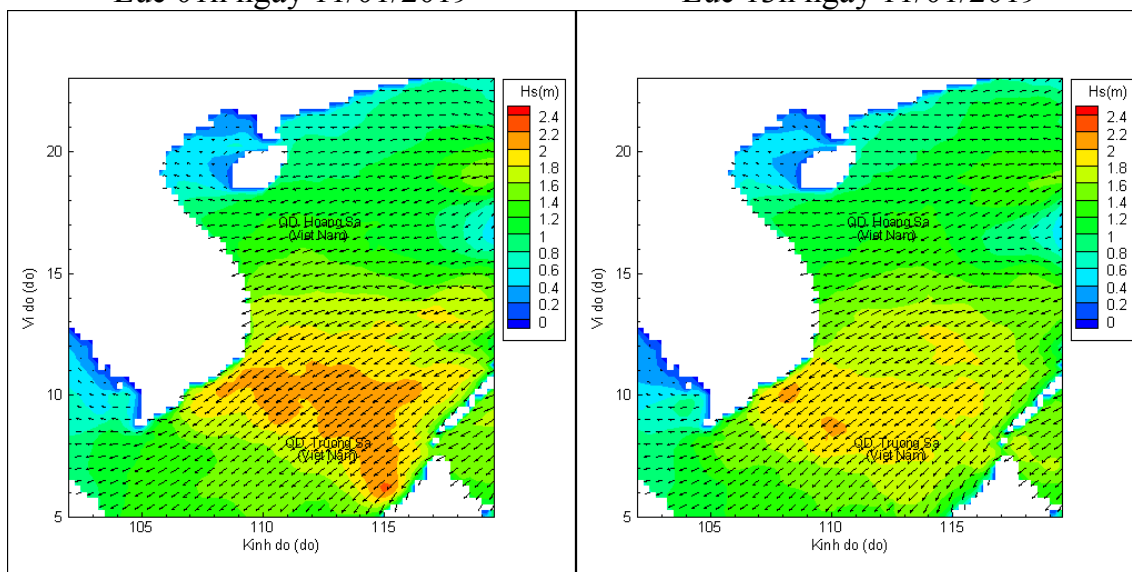
Lúc 13h ngày 10/01/2019

Lúc 19h ngày 11/01/2019



Lúc 01h ngày 11/01/2019

Lúc 13h ngày 11/01/2019



Lúc 01h ngày 12/01/2019

Lúc 13h ngày 12/01/2019