

BẢN TIN DỰ BÁO MỨC NƯỚC VÀ SÓNG BIỂN

(Lúc 13 giờ – 06Z ngày 04/01/2019)

Tỉnh/ TP	Huyện	Mức nước tổng cộng dự báo trong 48 giờ (cm)								
		04/01		05/01				06/01		
		13h	19h	1h	7h	13h	19h	1h	7h	13h
Quảng Ninh	Đầm Hà	-125	-80	83	114	-133	-96	84	149	-125
	Cửa Ông	-103	-89	99	90	-107	-105	100	130	-103
TP. Hải Phòng	Hòn Dấu	-81	-97	106	73	-75	-112	106	109	-72
	Bạch Long Vĩ	-96	-73	100	64	-99	-89	102	94	-98
Thái Bình	Thái Thụy	-72	-99	109	63	-65	-111	109	98	-64
Nam Định	Hải Hậu	-57	-95	113	44	-50	-108	112	79	-47
Ninh Bình	Kim Sơn	-51	-97	113	39	-46	-109	112	75	-43
Thanh Hóa	Quảng Xương	-42	-95	111	37	-37	-106	109	72	-34
Nghệ An	Diễn Châu	-29	-85	102	31	-23	-95	101	63	-21
	Hòn Ngư	-28	-83	100	31	-22	-91	100	60	-20
Hà Tĩnh	Thạch Hà	-23	-74	88	32	-14	-82	91	52	-11
Quảng Bình	Quảng Trạch	-19	-49	57	22	-9	-59	64	31	1
	Quảng Ninh	-11	-31	44	11	-1	-40	51	15	8
Quảng Trị	Gio Linh	-5	-10	33	-1	5	-20	40	0	10
	Cồn Cỏ	-11	-10	34	-5	-2	-19	42	-5	4
Thừa Thiên Huế	Hương Trà	-1	9	17	-12	8	2	26	-15	12
	Phú Lộc	4	24	3	-21	11	20	13	-29	14
TP. Đà Nẵng	Sơn Trà	8	36	-7	-28	12	32	2	-38	15
	Hoàng Sa	-5	57	-29	-49	-6	58	-15	-60	-8
Quảng Nam	Tam Kỳ	11	51	-19	-36	14	50	-8	-49	15
	Cù Lao Chàm	8	45	-17	-35	11	44	-6	-47	13
Quảng Ngãi	TP. Quảng Ngãi	11	60	-24	-42	12	60	-11	-57	11
	Lý Sơn	7	57	-26	-43	8	58	-13	-57	7
Bình Định	Phú Mỹ	7	61	-28	-43	10	62	-14	-58	8
	Quy Nhơn	4	59	-29	-43	12	64	-13	-57	8
Phú Yên	TP. Tuy Hòa	-1	54	-32	-52	3	57	-14	-63	2
Khánh Hòa	TP. Nha Trang	5	62	-22	-51	8	62	-5	-66	5
	Trường Sa	11	60	-14	-65	11	63	3	-75	5
Ninh Thuận	TP. PR-Tháp Chàm	8	59	-19	-63	9	57	-2	-77	8
Bình Thuận	TP. Phan Thiết	59	32	43	-119	65	33	54	-131	55
	Phú Quý	19	57	-7	-74	21	58	9	-87	15
Bà Rịa Vũng Tàu	Vũng Tàu	108	5	117	-175	88	26	110	-160	51
	Côn Đảo	72	24	111	-156	50	39	107	-149	12
TPHCM	Cần Giờ	118	1	126	-177	96	21	117	-155	60
Tiền Giang	Gò Công Tây	126	0	134	-179	104	18	123	-155	69
Bến Tre	Ba Tri	128	13	145	-174	107	25	132	-149	73
Trà Vinh	Duyên Hải	111	14	138	-177	83	31	124	-158	41
Sóc Trăng	Tân Phú	91	22	133	-149	55	43	116	-135	10
Bạc Liêu	TP. Bạc Liêu	36	47	111	-94	-6	73	94	-83	-50
Cà Mau	Năm Căn	-7	56	98	-47	-41	75	86	-49	-79
	Trần Văn Thời	-5	-1	86	-3	1	17	67	-33	-36
Kiên Giang	Rạch Giá	-10	-45	78	3	28	-17	48	-28	-6
	Phú Quốc	0	-8	51	55	22	0	27	18	-13

Vùng Biển	Độ cao sóng biển dự báo trong 48 giờ		
	Độ cao sóng lớn nhất (m)	Hướng thịnh hành	Ghi chú
Bắc vịnh Bắc Bộ	0.3 - 1.5	Đông Bắc	
Nam vịnh Bắc Bộ	0.8 - 1.5	Đông Bắc	
Quảng Trị đến Quảng Ngãi	1.4 - 1.9	Đông Bắc, Đông	
Bình Định đến Ninh Thuận	1.9 - 2.6	Đông Bắc	Cảnh Báo
Bình Thuận đến Cà Mau	0.3 - 2.7	Đông, Đông Bắc	Cảnh Báo
Cà Mau đến Kiên Giang	0.3 - 3.3	Đông, Đông Nam	Cảnh Báo
Quần đảo Hoàng Sa	1.8 - 1.9	Đông Bắc, Đông	
Quần đảo Trường Sa	2.0 - 2.4	Đông Bắc	Cảnh Báo
Bắc Biển Đông	1.0 - 2.3	Đông, Đông Bắc	Cảnh Báo
Giữa Biển Đông	1.0 - 2.5	Đông Bắc	Cảnh Báo
Nam Biển Đông	1.3 - 2.6	Đông Bắc	Cảnh Báo

Tin phát lúc: 13 giờ 00

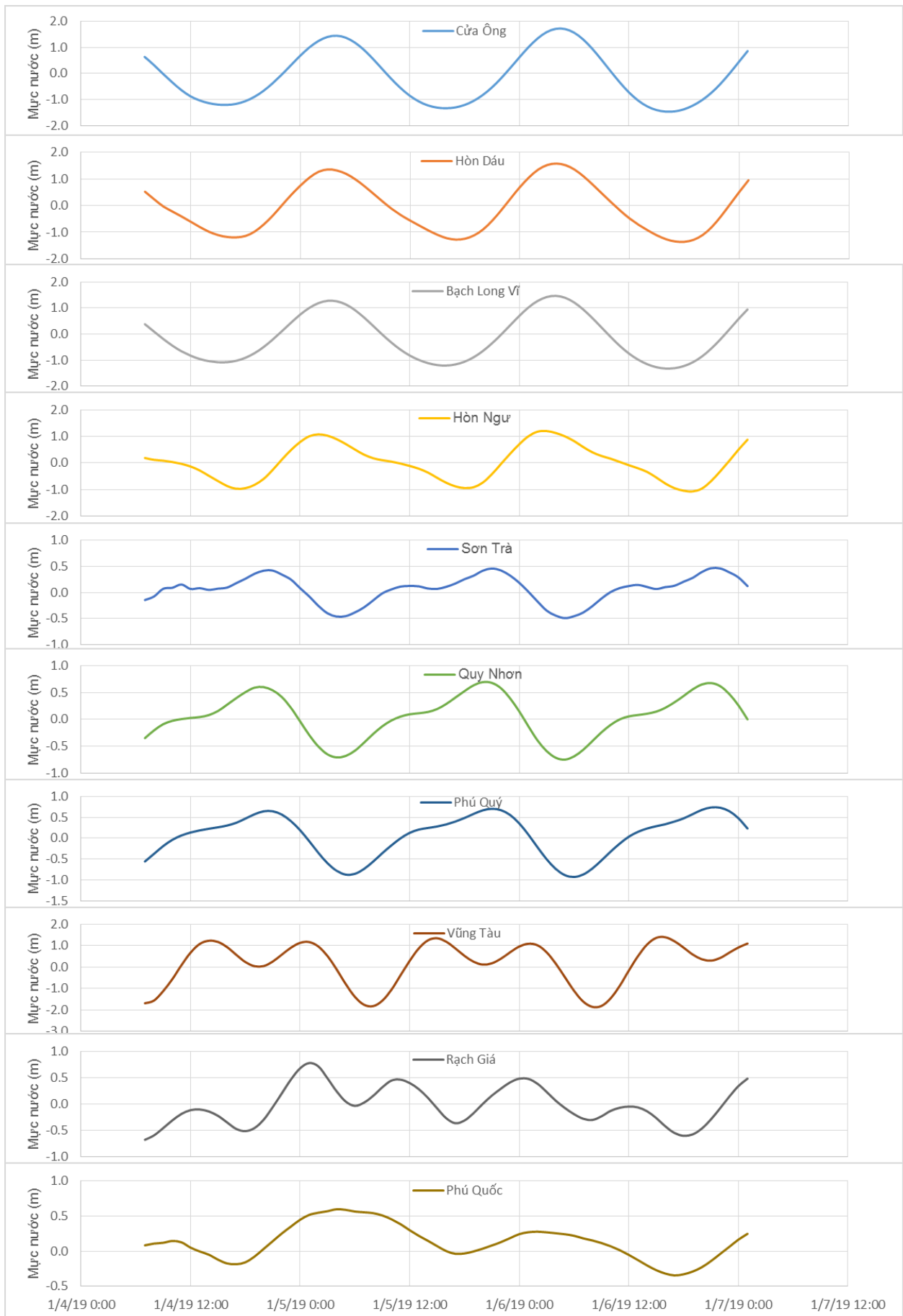
Thời điểm phát tin dự báo tiếp theo: 13 giờ 00 ngày 05/01/2019

Người xây dựng bản tin: Nguyễn Hồng Hạnh

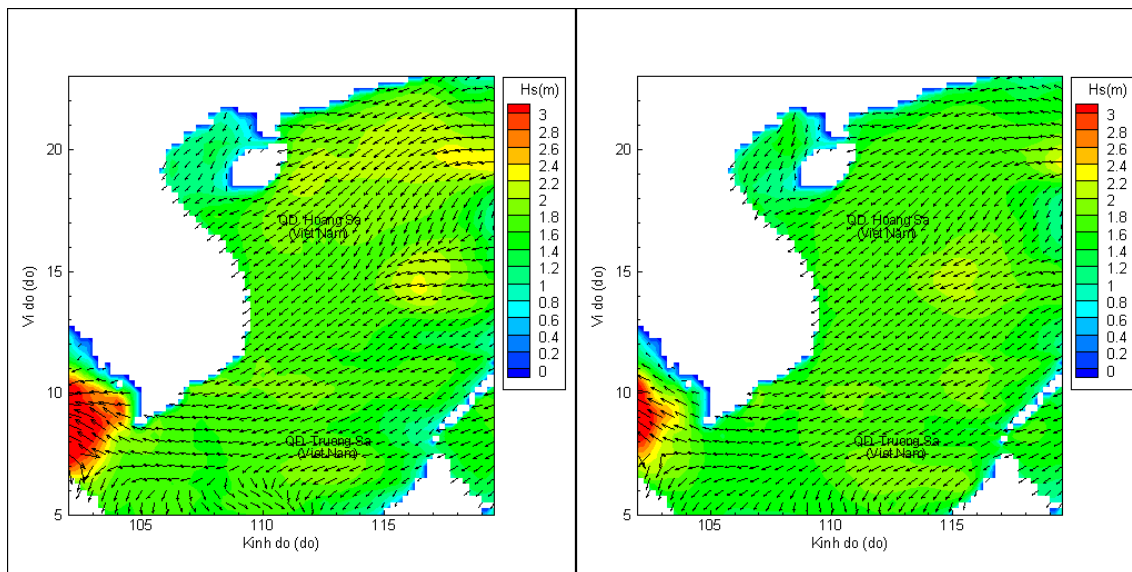
Người soát bản tin: Lê Quốc Huy

Biến trình mực nước tổng cộng tại 10 trạm Hải văn

(Cửa Ông, Hòn Dấu, Bạch Long Vĩ, Hòn Ngự, Sơn Trà, Quy Nhơn, Phú Quý, Vũng Tàu, Rạch Giá, Phú Quốc)

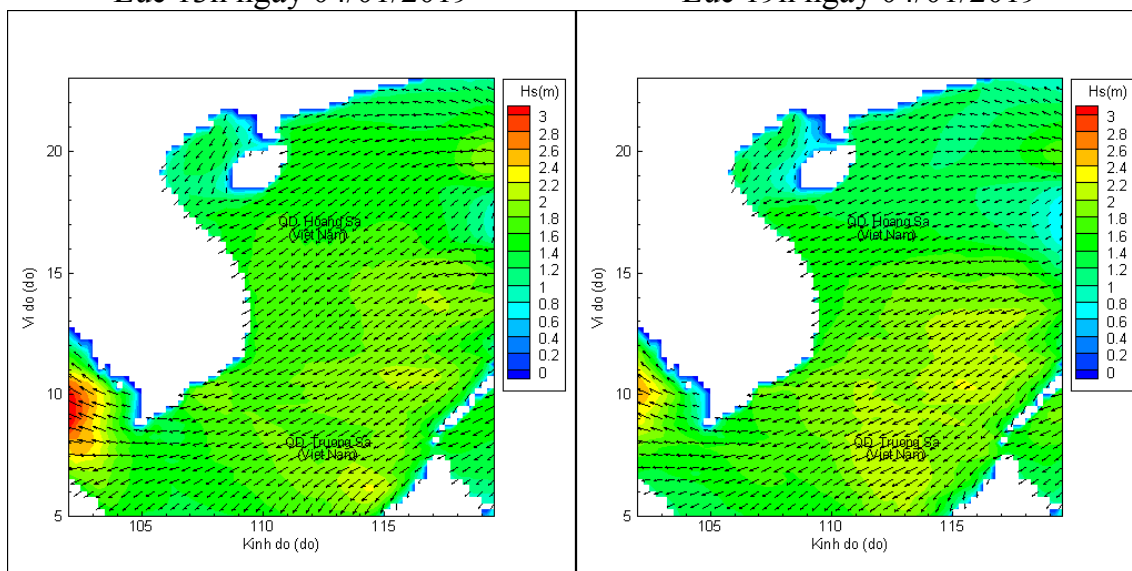


Phân bố độ cao sóng ven bờ và ngoài khơi biển Việt Nam



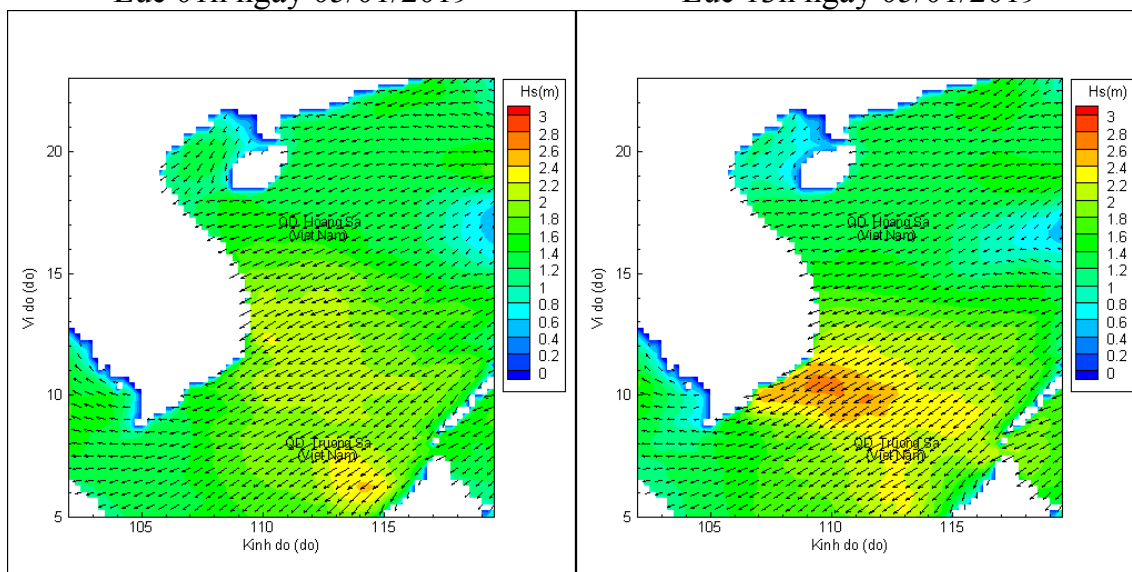
Lúc 13h ngày 04/01/2019

Lúc 19h ngày 04/01/2019



Lúc 01h ngày 05/01/2019

Lúc 13h ngày 05/01/2019



Lúc 01h ngày 06/01/2019

Lúc 13h ngày 06/01/2019