

BẢN TIN DỰ BÁO NƯỚC DÂNG VÀ SÓNG TRONG BÃO SỐ 1

(Lúc 13 giờ – 06Z ngày 02/01/2019)

Bảng giá trị nước dâng trong bão số 1 lớn nhất tại một số điểm ven biển

Tỉnh	Địa danh	NDDB lớn nhất		
		Giá trị (cm)	Giờ	Ngày / tháng
Bình Thuận	TP. Phan Thiết	34	1	3/1
	La Gi	32	1	3/1
	Phú Quý	10	0	3/1
Bà Rịa Vũng Tàu	Xuyên Mộc	37	1	3/1
	Vũng Tàu	43	1	3/1
	Côn Đảo	35	21	2/1
TPHCM	Cần Giờ	48	0	3/1
Tiền Giang	Gò Công Tây	48	2	3/1
Bến Tre	Ba Tri	63	3	3/1
Trà Vinh	Duyên Hải	50	0	3/1
Sóc Trăng	Tân Phú	48	16	3/1
Bạc Liêu	TP. Bạc Liêu	47	0	4/1
Cà Mau	Năm Căn	43	14	3/1
	Trần Văn Thời	36	5	5/1
Kiên Giang	Rạch Giá	45	7	5/1
	Hà Tiên	42	6	5/1
	Phú Quốc	44	7	5/1
	Thổ Chu	42	7	5/1

Vùng Biển	Độ cao sóng biển dự báo trong 48 giờ		
	Độ cao sóng (m)	Hướng thịnh hành	Ghi chú
Khu vực ven bờ			
Bắc vịnh Bắc Bộ	0.3 - 2.6	Đông Bắc, Bắc	Cảnh báo
Nam vịnh Bắc Bộ	1.6 - 2.8	Đông Bắc	Cảnh báo
Quảng Trị đến Quảng Ngãi	2.3 - 4.1	Đông Bắc	Cảnh báo
Bình Định đến Ninh Thuận	2.9 - 4.0	Đông Bắc	Cảnh báo
Bình Thuận đến Cà Mau	0.3 - 6.5	Đông, Đông Bắc	Cảnh báo
Cà Mau đến Kiên Giang	0.3 - 6.4	Bắc, Đông Bắc	Cảnh báo
Khu vực ngoài khơi			
Quần đảo Hoàng Sa	3.2 - 3.7	Đông Bắc	Cảnh báo
Quần đảo Trường Sa	2.2 - 5.0	Đông Bắc	Cảnh báo
Bắc Biển Đông	1.7 - 4.2	Đông Bắc	Cảnh báo
Giữa Biển Đông	1.2 - 3.3	Đông Bắc	Cảnh báo
Nam Biển Đông	1.6 - 6.2	Đông Bắc, Bắc	Cảnh báo

Tin phát lúc: 13 giờ 00

Thời điểm phát tin dự báo tiếp theo: 19 giờ 00 ngày 02/01/2019

Người xây dựng bản tin: Nguyễn Thị Lan

Người soát bản tin: Nguyễn Thị Thanh

Nhận định:

Hồi 13 giờ ngày 02/01/2019 vị trí tâm bão ở vào khoảng 6.2 độ Vĩ Bắc, 107.2 độ Kinh Đông, cấp gió mạnh nhất vùng gần tâm bão mạnh cấp 8 - 9. Dự kiến, trong vòng 12h tiếp theo, bão di chuyển theo hướng giữa Tây và Tây Tây Bắc mỗi giờ đi được khoảng 15 đến 20 km.

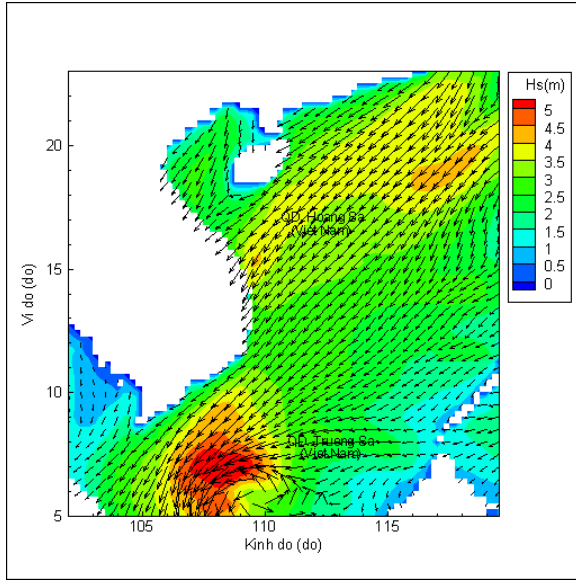
Do ảnh hưởng của bão, khu vực Giữa - Nam Biển Đông sóng cao từ 2 - 5 m, khu vực ven biển từ Bình Thuận đến Cà Mau và vùng Vịnh Thái Lan nơi gần tâm bão đi qua, dự báo độ cao sóng trên 5m. Ngoài ra, do ảnh hưởng của không khí lạnh, hầu hết các vùng biển đều có sóng cao trên 2m.

Do ảnh hưởng của Bão kết hợp với gió mùa Đông Bắc mạnh đã gây nước dâng do bão từ 40 - 60cm ven bờ các tỉnh từ Tiền Giang xuống tới Cà Mau.

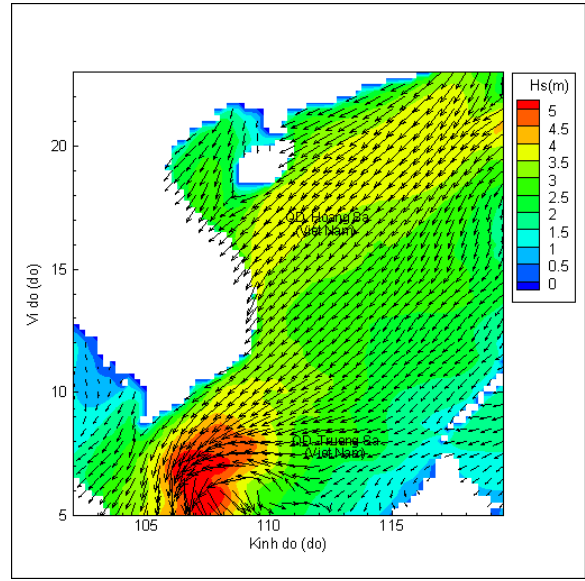
Biến trình nước dâng tại các vị trí ảnh hưởng của bão



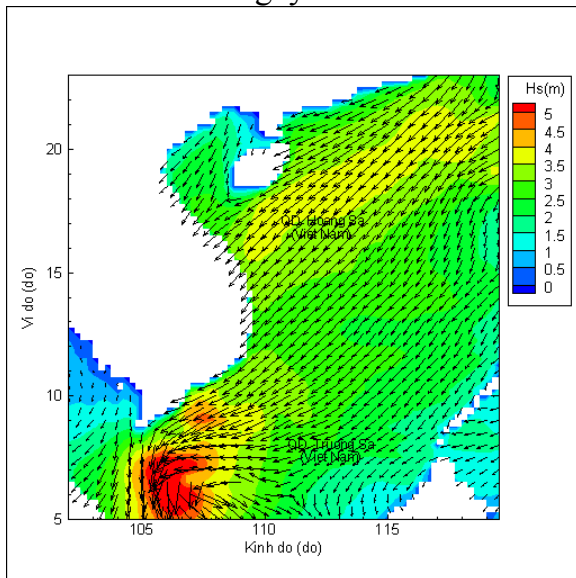
Phân bố độ cao sóng ven bờ và ngoài khơi biển Việt Nam



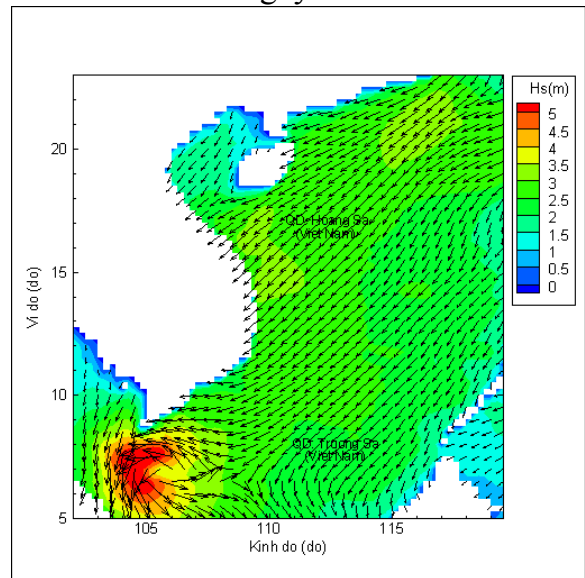
Lúc 13h ngày 02/01/2019



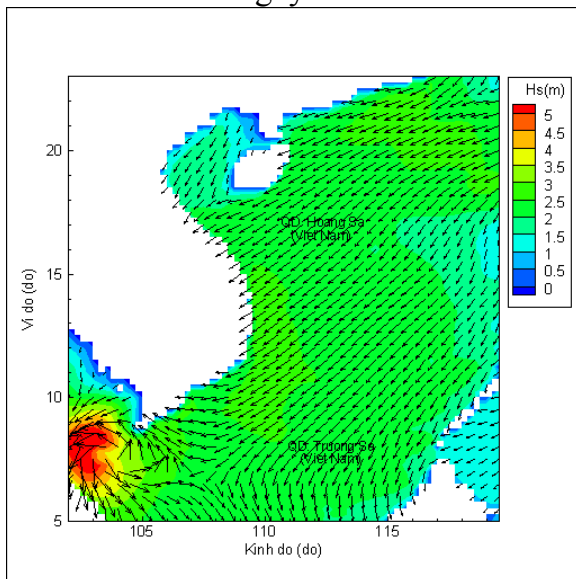
Lúc 19h ngày 02/01/2019



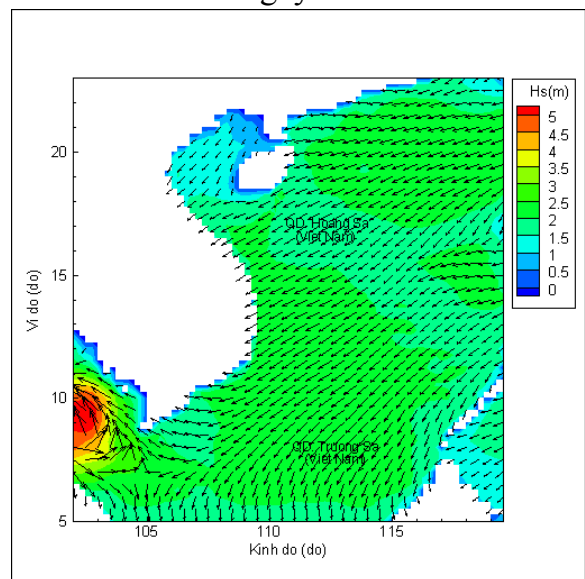
Lúc 01h ngày 03/01/2019



Lúc 13h ngày 03/01/2019



Lúc 01h ngày 04/01/2019



Lúc 13h ngày 04/01/2019