

**BẢN TIN DỰ BÁO NƯỚC DÂNG VÀ SÓNG TRONG BÃO SỐ 1**

(Lúc 07 giờ – 00Z ngày 02/01/2019)

Bảng giá trị nước dâng trong bão số 1 lớn nhất tại một số điểm ven biển

Tỉnh	Địa danh	NDDB lớn nhất		
		Giá trị (cm)	Giờ	Ngày / tháng
Ninh Thuận	TP. PR-Tháp Chàm	10	14	2/1
Bình Thuận	TP. Phan Thiết	29	22	2/1
	La Gi	26	23	2/1
	Phú Quý	11	14	2/1
Bà Rịa Vũng Tàu	Xuyên Mộc	31	17	2/1
	Vũng Tàu	36	14	3/1
	Côn Đảo	29	18	3/1
TPHCM	Cần Giờ	45	15	3/1
Tiền Giang	Gò Công Tây	50	15	3/1
Bến Tre	Ba Tri	59	15	3/1
Trà Vinh	Duyên Hải	48	16	3/1
Sóc Trăng	Tân Phú	54	17	3/1
Bạc Liêu	TP. Bạc Liêu	58	18	3/1
Cà Mau	Năm Căn	58	19	3/1
	Trần Văn Thời	23	1	5/1
Kiên Giang	Rạch Giá	14	1	5/1
	Hà Tiên	32	1	5/1
	Phú Quốc	31	1	5/1
	Thổ Chu	29	1	5/1

Vùng Biển	Độ cao sóng biển dự báo trong 48 giờ		
	Độ cao sóng (m)	Hướng thịnh hành	Ghi chú
<b>Khu vực ven bờ</b>			
Bắc vịnh Bắc Bộ	0.3 - 2.8	Đông Bắc, Bắc	Cảnh báo
Nam vịnh Bắc Bộ	1.7 - 2.9	Đông Bắc	Cảnh báo
Quảng Trị đến Quảng Ngãi	2.4 - 4.3	Đông Bắc	Cảnh báo
Bình Định đến Ninh Thuận	3.0 - 4.1	Đông Bắc	Cảnh báo
Bình Thuận đến Cà Mau	0.3 - 6.0	Đông Bắc, Đông	Cảnh báo
Cà Mau đến Kiên Giang	0.3 - 6.5	Bắc, Đông Bắc	Cảnh báo
<b>Khu vực ngoài khơi</b>			
Quần đảo Hoàng Sa	3.4 - 3.9	Đông Bắc	Cảnh báo
Quần đảo Trường Sa	2.4 - 4.9	Đông Bắc	Cảnh báo
Bắc Biển Đông	1.9 - 4.3	Đông Bắc	Cảnh báo
Giữa Biển Đông	1.2 - 3.5	Đông Bắc	Cảnh báo
Nam Biển Đông	1.5 - 6.5	Đông Bắc, Bắc	Cảnh báo

**Tin phát lúc: 07 giờ 00**

Thời điểm phát tin dự báo tiếp theo: 13 giờ 00 ngày 02/01/2019

Người xây dựng bản tin: Dương Ngọc Tiến

Người soát bản tin: Lê Quốc Huy

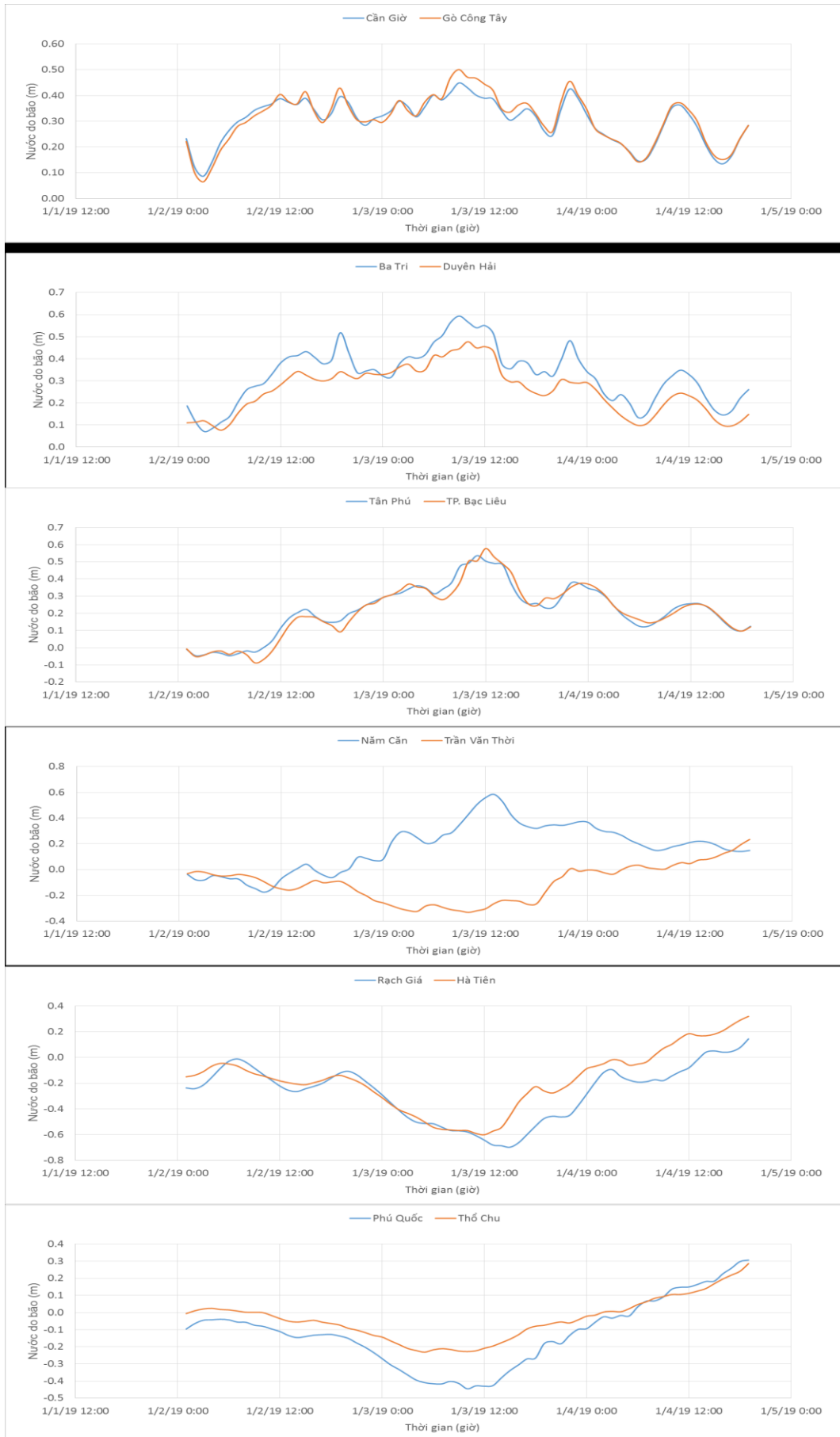
**Nhận định:**

Hồi 07 giờ ngày 02/01/2019 vị trí tâm bão ở vào khoảng 6.4 độ Vĩ Bắc, 107.8 độ Kinh Đông, cấp gió mạnh nhất vùng gần tâm bão mạnh cấp 10 - 11. Dự kiến, trong vòng 12h tiếp theo, bão di chuyển theo hướng giữa Tây và Tây Tây Bắc mỗi giờ đi được khoảng 15 đến 20 km.

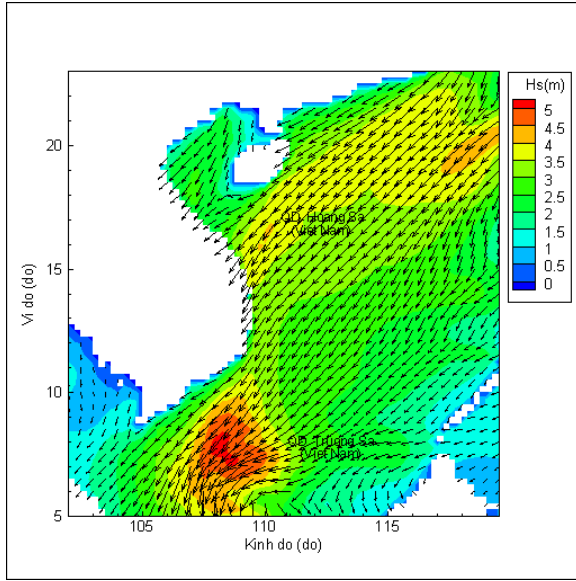
Do ảnh hưởng của bão, khu vực biển khu vực Giữa - Nam Biển Đông sóng cao từ 2 - 5 m, khu vực ven biển từ Bình Thuận đến Cà Mau và vùng Vịnh Thái Lan nơi gần tâm bão đi qua, dự báo độ cao sóng trên 5m. Ngoài ra, do ảnh hưởng của không khí lạnh, hầu hết các vùng biển đều có sóng cao trên 2m.

Do ảnh hưởng của Bão kết hợp với gió mùa Đông Bắc mạnh đã gây nước dâng do bão khoảng trên 50cm ven bờ các tỉnh từ Tiền Giang xuống tới Cà Mau.

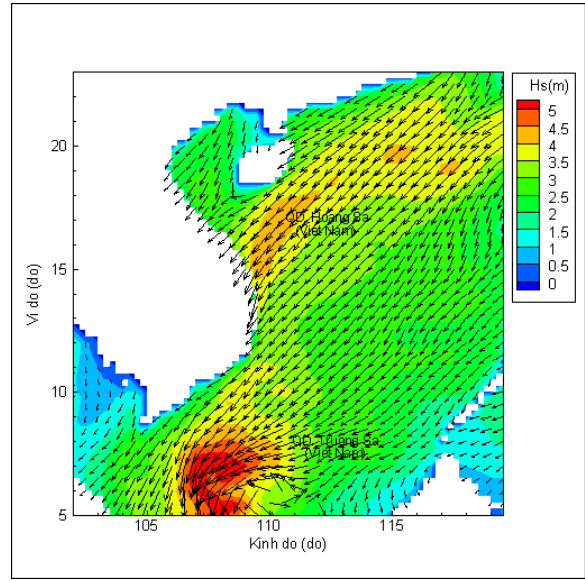
## Biến trình nước dâng tại các vị trí ảnh hưởng của bão



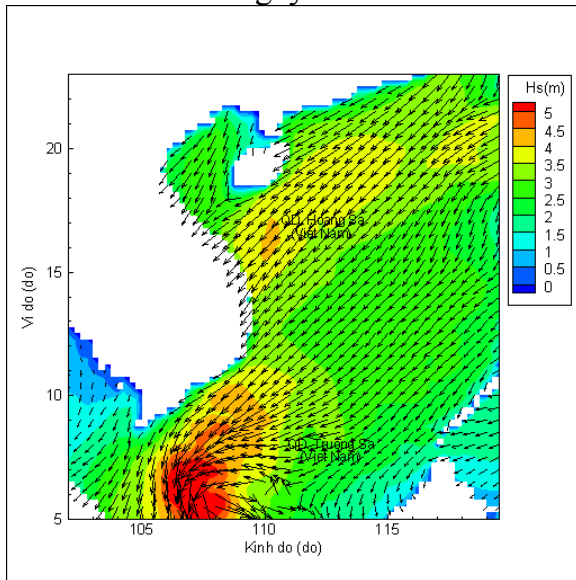
# Phân bố độ cao sóng ven bờ và ngoài khơi biển Việt Nam



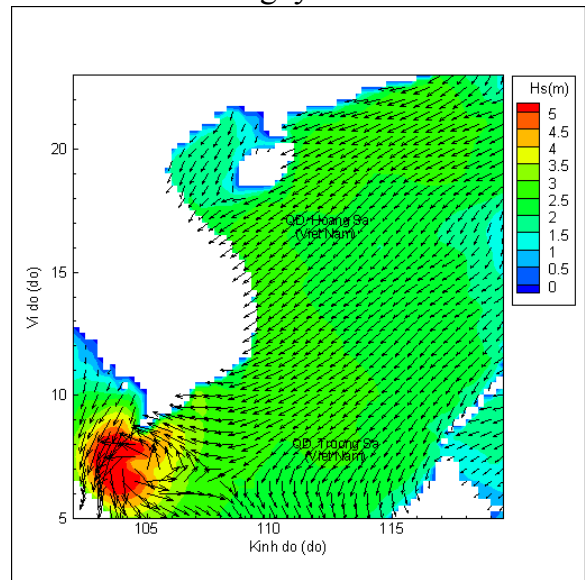
Lúc 07h ngày 02/01/2019



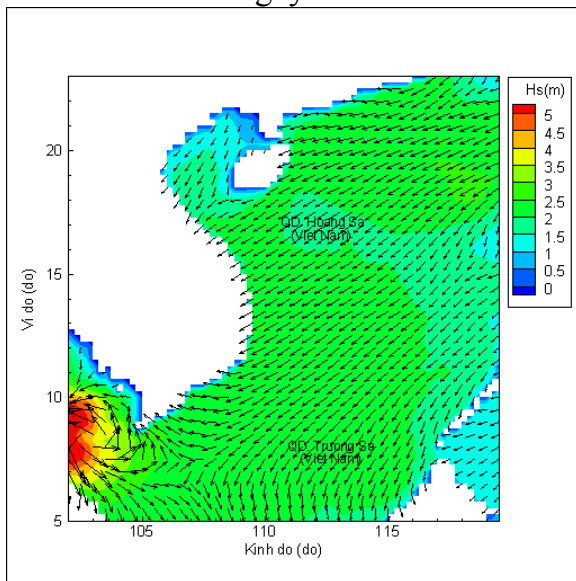
Lúc 13h ngày 02/01/2019



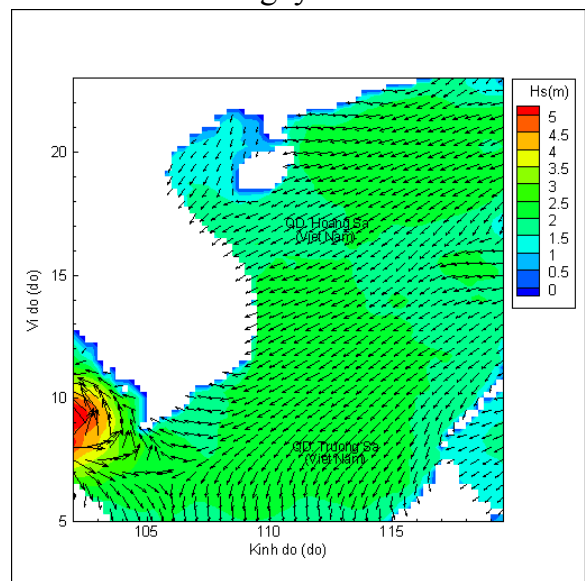
Lúc 19h ngày 02/01/2019



Lúc 07h ngày 03/01/2019



Lúc 19h ngày 03/01/2019



Lúc 07h ngày 04/01/2019