

BẢN TIN DỰ BÁO MỨC NƯỚC VÀ SÓNG BIỂN

(Lúc 13 giờ – 06Z ngày 30/12/2018)

Tỉnh/ TP	Huyện	Mức nước tổng cộng dự báo trong 48 giờ (cm)								
		30/12		31/12				01/01		
		13h	19h	1h	7h	13h	19h	1h	7h	13h
Quảng Ninh	Đầm Hà	77	-69	-26	0	28	-49	23	-15	-19
	Cửa Ông	72	-43	-28	21	29	-32	13	0	-9
TP. Hải Phòng	Hòn Dấu	62	-21	-31	32	20	-11	21	8	-11
	Bạch Long Vĩ	46	-40	-34	14	13	-21	12	-2	-16
Thái Bình	Thái Thụy	57	-12	-30	35	16	-6	22	10	-11
Nam Định	Hải Hậu	49	7	-31	40	10	7	16	13	-11
Ninh Bình	Kim Sơn	45	10	-33	36	3	8	13	9	-15
Thanh Hóa	Quảng Xương	46	21	-25	43	8	17	18	18	-7
Nghệ An	Diễn Châu	48	35	-13	49	12	29	20	30	1
	Hòn Ngư	44	38	-12	50	15	31	22	33	4
Hà Tĩnh	Thạch Hà	40	39	-15	51	15	37	17	41	6
Quảng Bình	Quảng Trạch	26	34	-24	43	1	41	-2	46	-6
	Quảng Ninh	18	37	-18	42	-1	47	-3	47	-2
Quảng Trị	Gio Linh	9	38	-10	41	1	52	-1	45	3
	Cồn Cỏ	8	36	-11	40	-1	50	-4	41	-3
Thừa Thiên Huế	Hương Trà	3	37	2	35	4	53	2	40	7
	Phước Lộc	-2	37	11	28	8	52	2	32	7
TP. Đà Nẵng	Sơn Trà	-4	36	19	23	9	49	4	26	8
	Hoàng Sa	-14	12	10	-9	-9	22	-14	-3	-7
Quảng Nam	Tam Kỳ	-6	34	20	15	9	48	5	22	9
	Cù Lao Chàm	-7	31	16	13	4	44	2	19	6
Quảng Ngãi	TP. Quảng Ngãi	-10	29	17	11	4	44	-2	21	5
	Lý Sơn	-11	24	14	5	0	37	-5	14	3
Bình Định	Phước Mỹ	-8	21	13	7	1	38	-7	18	-1
	Quy Nhơn	-14	17	6	4	-1	34	-12	14	-1
Phước Yên	TP. Tuy Hòa	-13	14	2	-2	-9	28	-17	6	-5
Khánh Hòa	TP. Nha Trang	-10	26	12	5	-4	37	-12	11	-3
	Trường Sa	-21	26	10	3	-13	32	-12	4	-2
Ninh Thuận	TP. PR-Tháp Chàm	-20	30	7	5	-16	40	-15	10	-9
Bình Thuận	TP. Phan Thiết	-60	82	-10	35	-35	69	-20	16	-8
	Phước Quý	-26	39	6	7	-17	44	-14	6	-7
Bà Rịa Vũng Tàu	Vũng Tàu	-95	91	5	27	-18	55	29	-28	41
	Côn Đảo	-89	70	12	16	-26	44	32	-36	29
TPHCM	Cần Giờ	-100	93	3	29	-15	56	33	-32	45
Tiền Giang	Gò Công Tây	-106	99	-3	33	-19	61	31	-30	44
Bến Tre	Ba Tri	-109	102	-1	32	-23	67	41	-29	46
Trà Vinh	Duyên Hải	-108	91	9	24	-24	52	42	-40	47
Sóc Trăng	Tân Phú	-94	66	24	11	-17	31	58	-51	51
Bạc Liêu	TP. Bạc Liêu	-66	27	56	-7	0	6	81	-57	48
Cà Mau	Năm Căn	-41	5	63	-8	-3	3	81	-47	25
	Trần Văn Thời	-44	23	3	23	-31	23	23	2	-17
Kiên Giang	Rạch Giá	-45	12	-27	28	-25	4	4	20	-23
	Phước Quốc	-3	-1	0	12	-2	2	17	15	-8

Vùng Biển	Độ cao sóng biển dự báo trong 48 giờ		
	Độ cao sóng lớn nhất (m)	Hướng thịnh hành	Ghi chú
Bắc vịnh Bắc Bộ	0.3 - 3.3	Đông Bắc	Cảnh Báo
Nam vịnh Bắc Bộ	2.1 - 3.9	Đông Bắc	Cảnh Báo
Quảng Trị đến Quảng Ngãi	3.6 - 5.1	Đông Bắc	Cảnh Báo
Bình Định đến Ninh Thuận	4.8 - 5.9	Đông Bắc	Cảnh Báo
Bình Thuận đến Cà Mau	0.3 - 5.8	Đông Bắc	Cảnh Báo
Cà Mau đến Kiên Giang	0.3 - 2.1	Đông Bắc	Cảnh Báo
Quần đảo Hoàng Sa	4.8 - 5.2	Đông Bắc	Cảnh Báo
Quần đảo Trường Sa	3.8 - 6.4	Bắc, Đông Bắc	Cảnh Báo
Bắc Biển Đông	4.2 - 6.2	Đông Bắc	Cảnh Báo
Giữa Biển Đông	2.7 - 6.8	Đông Bắc, Bắc	Cảnh Báo
Nam Biển Đông	1.9 - 6.4	Bắc, Đông Bắc	Cảnh Báo

Tin phát lúc: 13 giờ 00

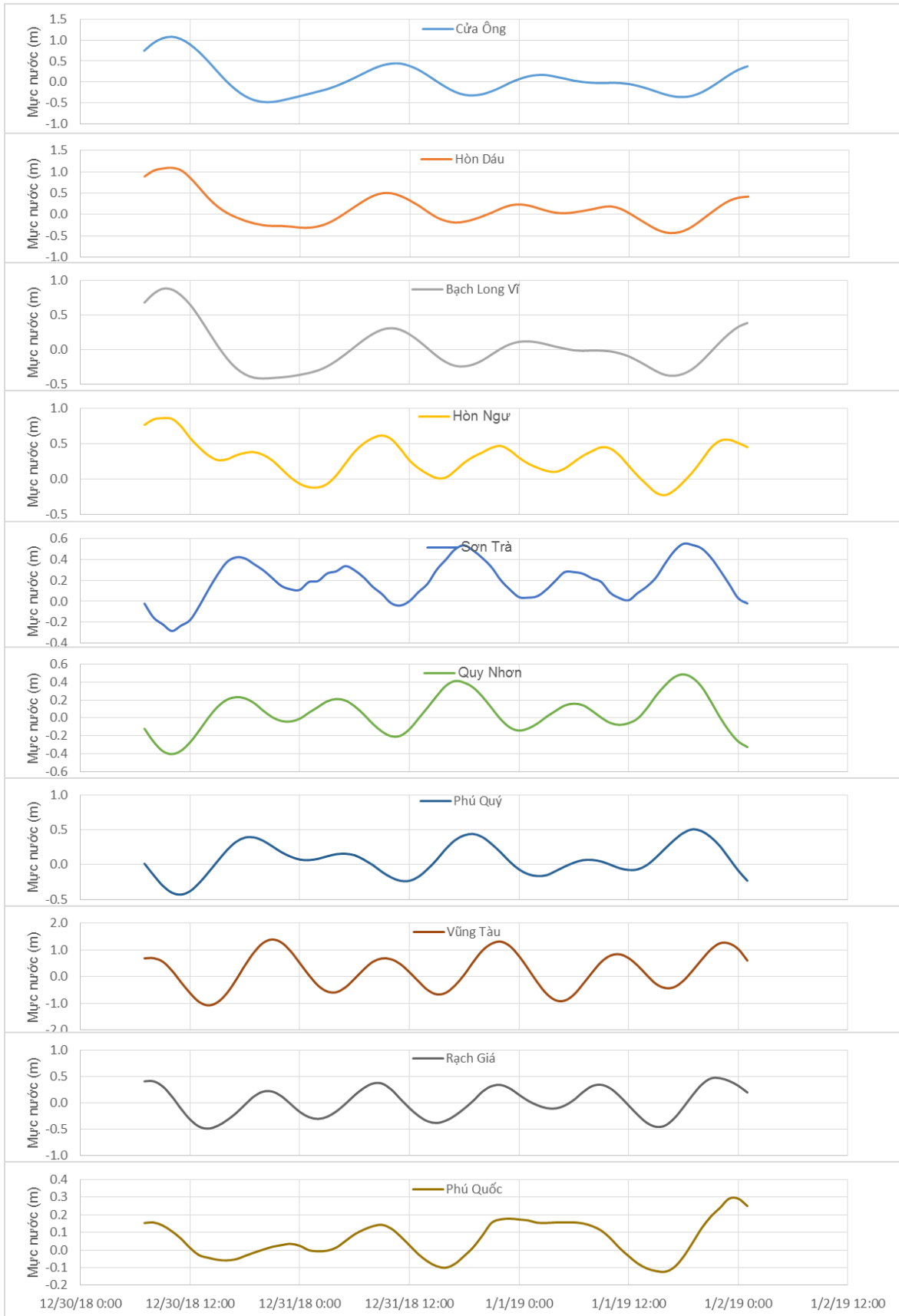
Thời điểm phát tin dự báo tiếp theo: 13 giờ 00 ngày 31/12/2018

Người xây dựng bản tin: Lê Đức Quyền

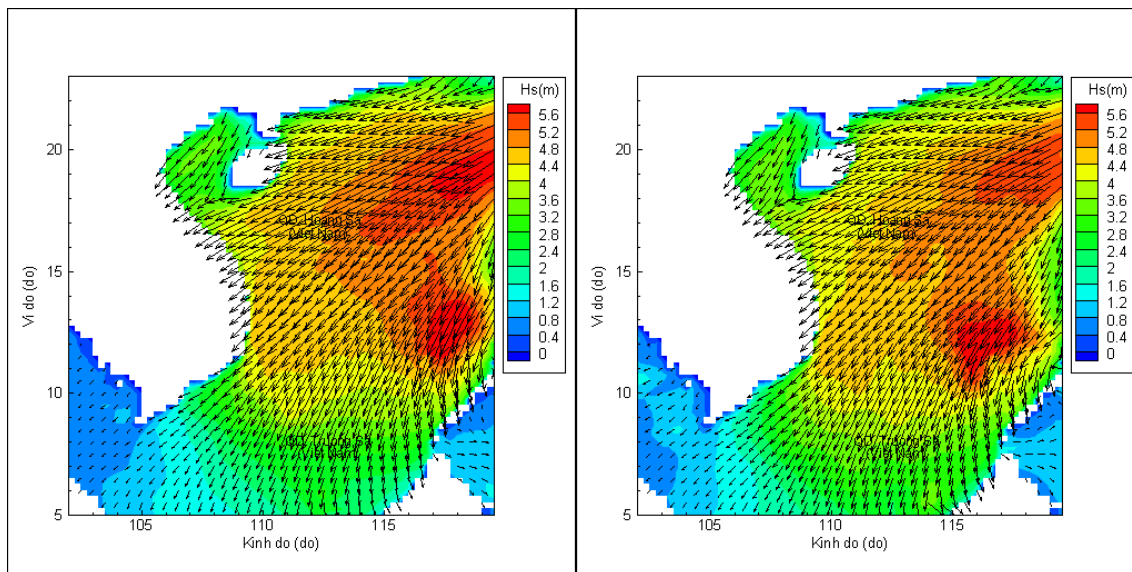
Người soát bản tin: Nguyễn Thị Thanh

Biên trình mực nước tổng cộng tại 10 trạm Hải văn

(Cửa Ông, Hòn Dấu, Bạch Long Vĩ, Hòn Ngư, Sơn Trà, Quy Nhơn, Phú Quý, Vũng Tàu, Rạch Giá, Phú Quốc)

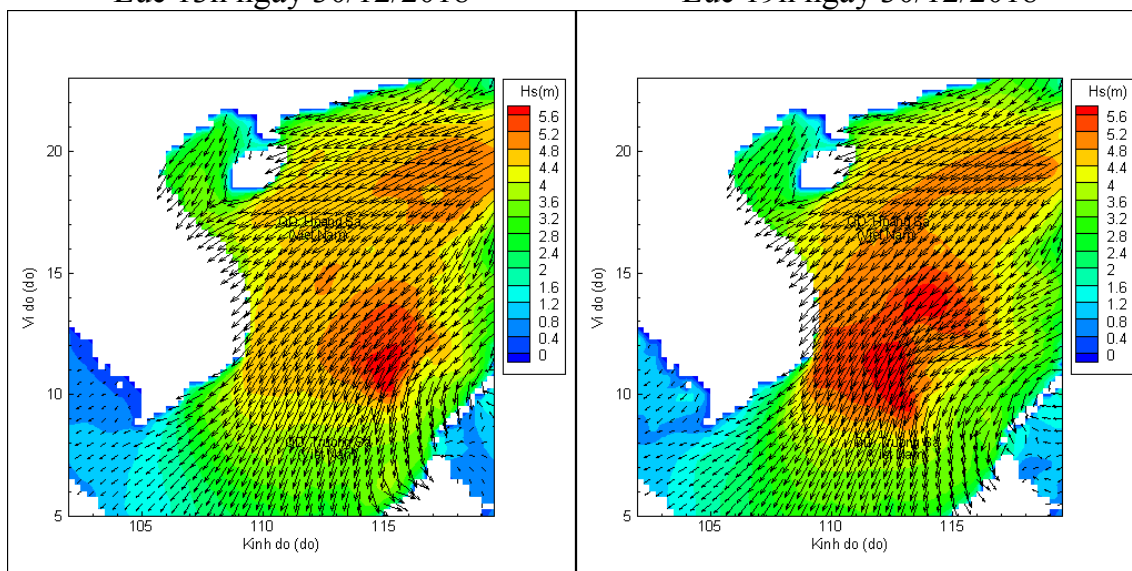


Phân bố độ cao sóng ven bờ và ngoài khơi biển Việt Nam



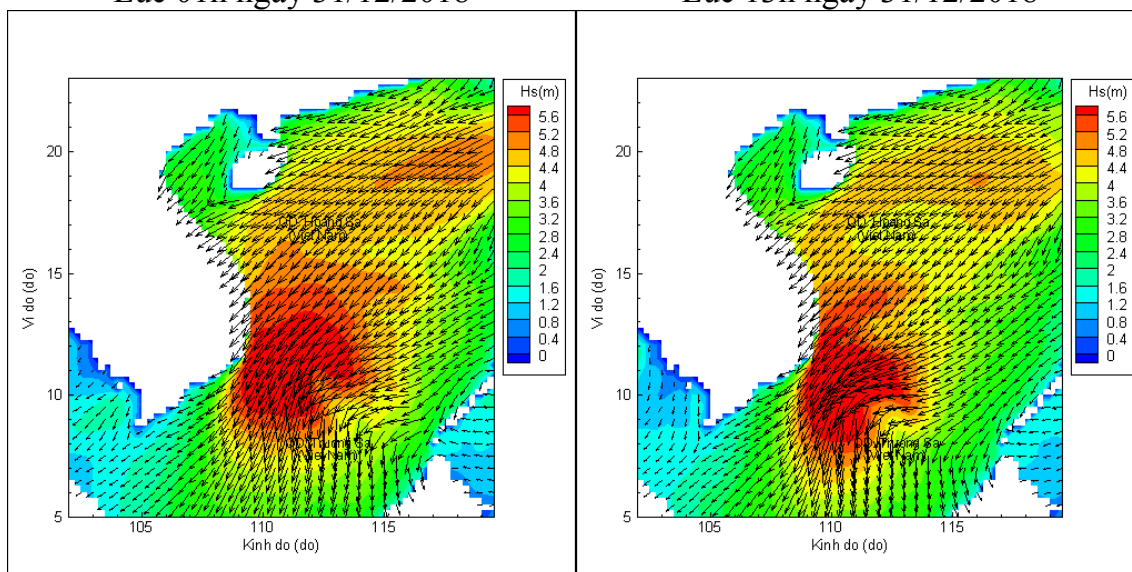
Lúc 13h ngày 30/12/2018

Lúc 19h ngày 30/12/2018



Lúc 01h ngày 31/12/2018

Lúc 13h ngày 31/12/2018



Lúc 01h ngày 01/01/2018

Lúc 13h ngày 01/01/2018