

BẢN TIN DỰ BÁO MỨC NƯỚC VÀ SÓNG BIỂN

(Lúc 13 giờ – 06Z ngày 28/12/2018)

Tỉnh/ TP	Huyện	Mức nước tổng cộng dự báo trong 48 giờ (cm)								
		28/12		29/12				30/12		
		13h	19h	1h	7h	13h	19h	1h	7h	13h
Quảng Ninh	Đầm Hà	62	-142	-69	98	64	-113	-46	43	58
	Cửa Ông	65	-118	-67	113	64	-90	-58	61	57
TP. Hải Phòng	Hòn Dấu	63	-95	-66	117	52	-61	-52	72	42
	Bạch Long Vĩ	31	-110	-60	102	34	-77	-49	65	35
Thái Bình	Thái Thụy	59	-82	-64	117	45	-50	-51	74	36
Nam Định	Hải Hậu	56	-62	-60	114	37	-32	-54	76	28
Ninh Bình	Kim Sơn	54	-57	-64	110	29	-28	-58	72	20
Thanh Hóa	Quảng Xương	56	-42	-56	114	33	-15	-53	79	25
Nghệ An	Diễn Châu	62	-24	-41	109	37	1	-45	83	30
	Hòn Ngư	59	-20	-38	108	40	3	-41	84	33
Hà Tĩnh	Thạch Hà	59	-19	-35	99	43	8	-37	83	36
Quảng Bình	Quảng Trạch	53	-21	-25	65	34	9	-30	67	24
	Quảng Ninh	44	-10	-10	51	28	18	-18	58	22
Quảng Trị	Gio Linh	33	-1	6	40	24	26	-3	50	20
	Cồn Cỏ	30	-5	8	40	20	21	-5	48	13
Thừa Thiên Huế	Hương Trà	22	9	24	24	20	32	12	37	17
	Phú Lộc	13	18	38	8	18	35	22	23	11
TP. Đà Nẵng	Sơn Trà	8	24	49	-2	15	35	31	13	8
	Hoàng Sa	-18	9	51	-36	-16	6	30	-17	-15
Quảng Nam	Tam Kỳ	1	29	56	-15	9	36	42	4	4
	Cù Lao Chàm	1	24	50	-15	6	32	36	3	2
Quảng Ngãi	TP. Quảng Ngãi	-6	24	60	-22	1	29	43	2	-2
	Lý Sơn	-8	20	56	-27	-3	23	38	-4	-5
Bình Định	Phú Mỹ	-8	16	59	-26	-3	21	41	0	-7
	Quy Nhơn	-15	11	54	-29	-5	15	37	-3	-7
Phú Yên	TP. Tuy Hòa	-15	8	50	-34	-14	10	32	-10	-13
Khánh Hòa	TP. Nha Trang	-11	20	60	-26	-10	19	36	-4	-13
	Trường Sa	-26	24	56	-25	-26	20	32	-4	-21
Ninh Thuận	TP. PR-Tháp Chàm	-17	22	57	-29	-21	23	33	-4	-22
Bình Thuận	TP. Phan Thiết	-62	80	36	15	-67	76	4	37	-62
	Phú Quý	-27	35	54	-22	-30	34	29	0	-29
Bà Rịa Vũng Tàu	Vũng Tàu	-167	149	-7	85	-131	127	-13	73	-86
	Côn Đảo	-165	120	5	75	-131	99	0	60	-81
TPHCM	Cần Giờ	-178	156	-17	96	-135	135	-18	78	-88
Tiền Giang	Gò Công Tây	-184	163	-23	102	-142	143	-23	84	-93
Bến Tre	Ba Tri	-190	167	-22	104	-149	149	-15	88	-93
Trà Vinh	Duyên Hải	-200	162	-16	104	-156	135	-14	82	-93
Sóc Trăng	Tân Phú	-197	142	-10	101	-151	113	-1	71	-82
Bạc Liêu	TP. Bạc Liêu	-179	101	20	87	-124	69	34	51	-56
Cà Mau	Năm Căn	-132	50	43	65	-89	32	55	32	-39
	Trần Văn Thời	-65	24	0	52	-58	30	4	42	-45
Kiên Giang	Rạch Giá	-42	3	-31	42	-30	8	-15	43	-35
	Phú Quốc	4	-10	-10	20	6	-1	3	19	1

Vùng Biển	Độ cao sóng biển dự báo trong 48 giờ		
	Độ cao sóng lớn nhất (m)	Hướng thịnh hành	Ghi chú
Bắc vịnh Bắc Bộ	0.3 - 3.6	Đông Bắc	Cảnh Báo
Nam vịnh Bắc Bộ	2.2 - 3.7	Đông Bắc	Cảnh Báo
Quảng Trị đến Quảng Ngãi	3.1 - 4.5	Đông Bắc, Đông	Cảnh Báo
Bình Định đến Ninh Thuận	3.8 - 4.5	Đông Bắc	Cảnh Báo
Bình Thuận đến Cà Mau	0.3 - 3.8	Đông Bắc	Cảnh Báo
Cà Mau đến Kiên Giang	0.3 - 1.3	Đông Bắc	
Quần đảo Hoàng Sa	4.6 - 5.2	Đông Bắc	Cảnh Báo
Quần đảo Trường Sa	2.6 - 6.7	Bắc	Cảnh Báo
Bắc Biển Đông	4.3 - 6.6	Đông Bắc	Cảnh Báo
Giữa Biển Đông	2.7 - 7.1	Đông Bắc, Bắc	Cảnh Báo
Nam Biển Đông	1.2 - 6.9	Bắc, Đông Bắc	Cảnh Báo

Tin phát lúc: 13 giờ 00

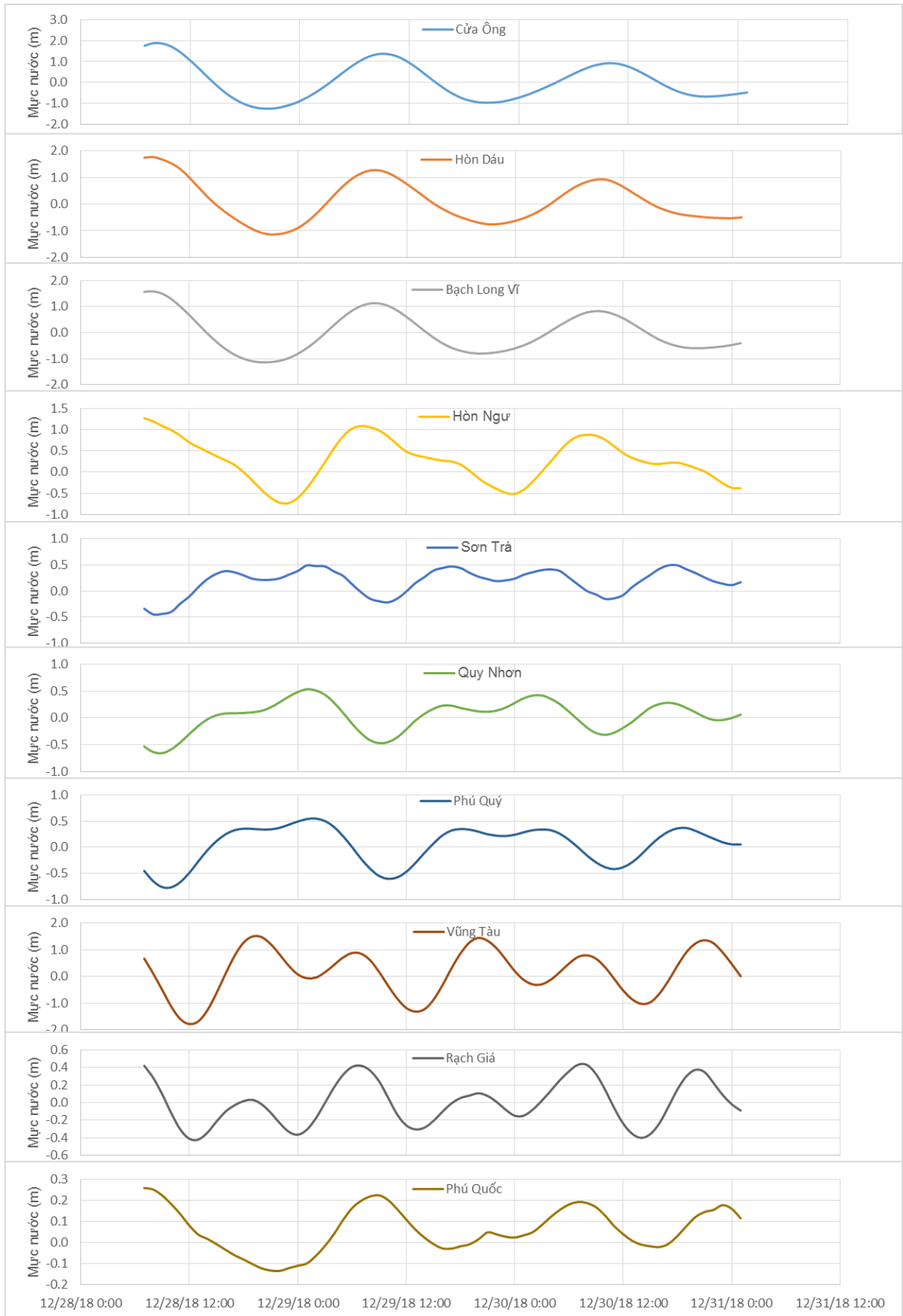
Thời điểm phát tin dự báo tiếp theo: 13 giờ 00 ngày 29/12/2018

Người xây dựng bản tin: Nguyễn Hồng Hạnh

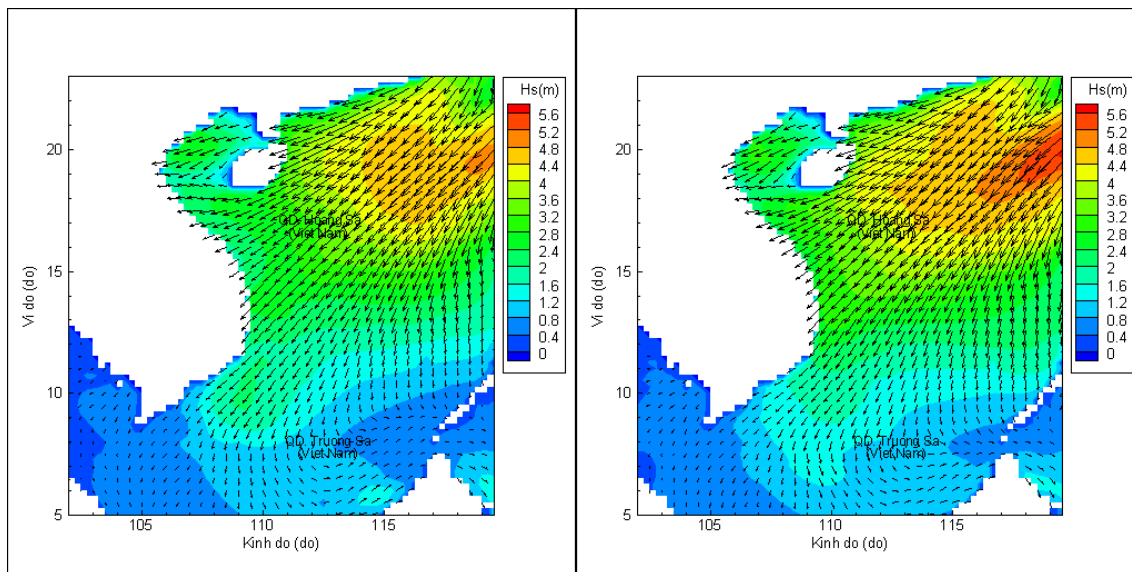
Người soát bản tin: Nguyễn Thị Thanh

Biến trình mực nước tổng cộng tại 10 trạm Hải văn

(Cửa Ông, Hòn Dấu, Bạch Long Vĩ, Hòn Ngự, Sơn Trà, Quy Nhơn, Phú Quý, Vũng Tàu, Rạch Giá, Phú Quốc)

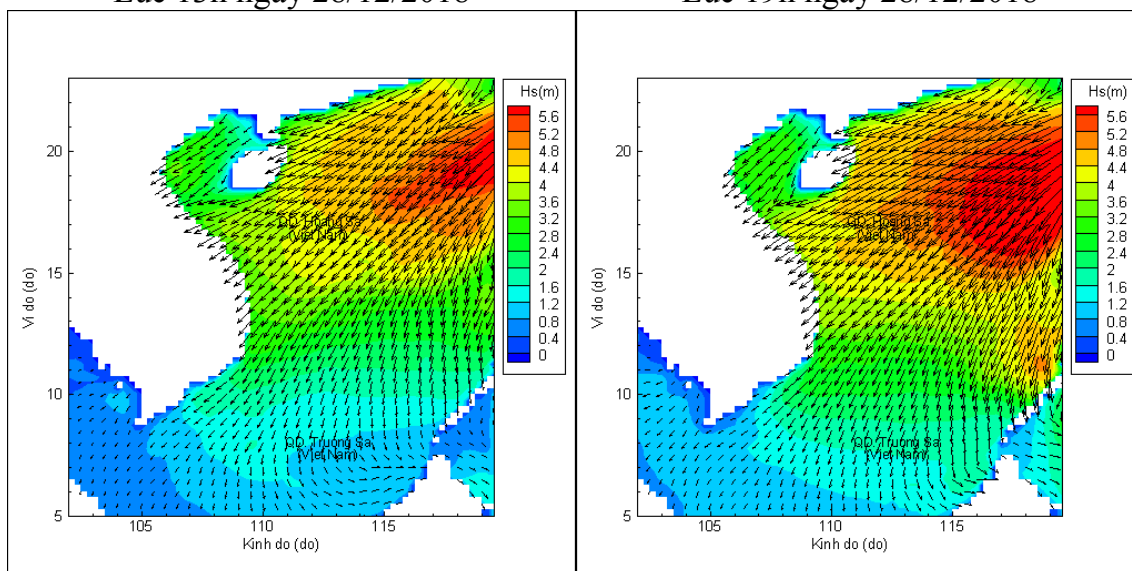


Phân bố độ cao sóng ven bờ và ngoài khơi biển Việt Nam



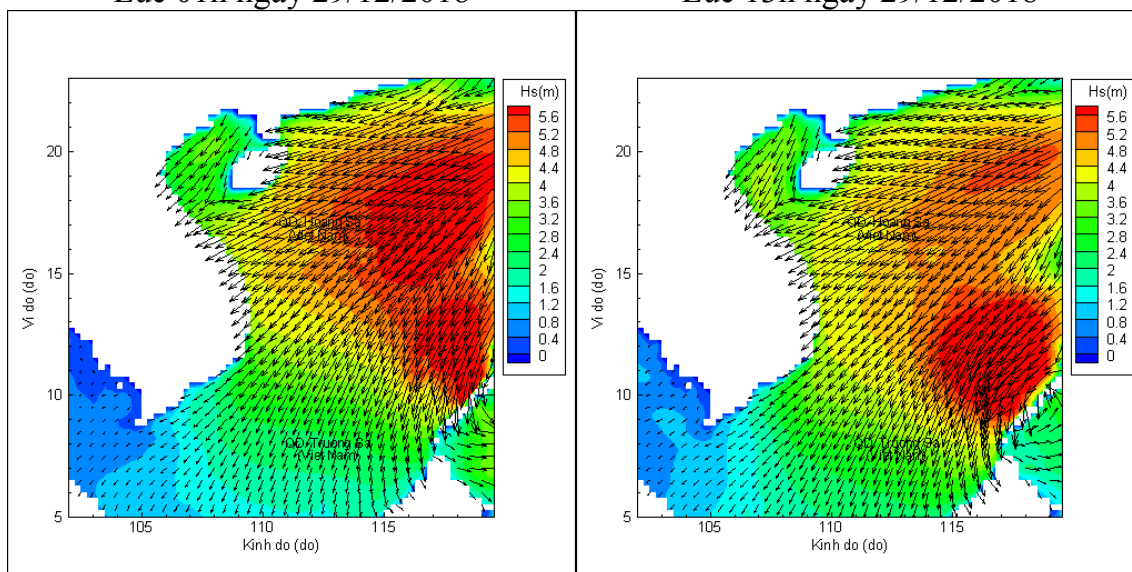
Lúc 13h ngày 28/12/2018

Lúc 19h ngày 28/12/2018



Lúc 01h ngày 29/12/2018

Lúc 13h ngày 29/12/2018



Lúc 01h ngày 30/12/2018

Lúc 13h ngày 30/12/2018