

BẢN TIN DỰ BÁO MỨC NƯỚC VÀ SÓNG BIỂN

(Lúc 13 giờ – 06Z ngày 24/12/2018)

Tỉnh/ TP	Huyện	Mức nước tổng cộng dự báo trong 48 giờ (cm)								
		24/12		25/12				26/12		
		13h	19h	1h	7h	13h	19h	1h	7h	13h
Quảng Ninh	Đầm Hà	-127	-146	55	243	-68	-156	21	242	-16
	Cửa Ông	-94	-153	70	216	-43	-157	30	225	-3
TP. Hải Phòng	Hòn Dấu	-67	-166	80	181	-30	-164	34	195	2
	Bạch Long Vĩ	-103	-146	79	170	-65	-149	42	188	-29
Thái Bình	Thái Thụy	-58	-164	82	168	-25	-160	36	184	3
Nam Định	Hải Hậu	-36	-163	90	139	-11	-154	42	160	10
Ninh Bình	Kim Sơn	-29	-162	90	132	-7	-152	44	155	12
Thanh Hóa	Quảng Xương	-17	-157	88	124	0	-145	41	147	16
Nghệ An	Diễn Châu	1	-139	81	108	11	-128	35	129	24
	Hòn Ngư	1	-135	80	104	11	-126	35	124	24
Hà Tĩnh	Thạch Hà	10	-123	75	91	21	-117	35	108	32
Quảng Bình	Quảng Trạch	26	-97	69	52	37	-96	43	64	45
	Quảng Ninh	30	-74	64	24	40	-75	45	34	45
Quảng Trị	Gio Linh	30	-48	60	0	39	-50	50	8	42
	Cồn Cỏ	23	-50	64	-3	31	-52	55	7	34
Thừa Thiên Huế	Hương Trà	29	-17	53	-22	36	-20	52	-16	34
	Phú Lộc	30	10	46	-41	34	6	53	-37	28
TP. Đà Nẵng	Sơn Trà	29	30	42	-55	30	25	50	-53	24
	Hoàng Sa	-4	61	32	-77	-9	48	51	-75	-12
Quảng Nam	Tam Kỳ	27	54	41	-66	26	46	55	-67	21
	Cù Lao Chàm	24	44	37	-64	24	38	51	-63	19
Quảng Ngãi	TP. Quảng Ngãi	20	62	43	-78	19	52	64	-76	12
	Lý Sơn	15	60	37	-77	13	50	57	-76	7
Bình Định	Phú Mỹ	15	67	43	-79	11	53	64	-75	4
	Quy Nhơn	9	61	41	-80	8	50	63	-78	4
Phú Yên	TP. Tuy Hòa	5	59	34	-88	0	47	58	-82	-3
Khánh Hòa	TP. Nha Trang	14	66	49	-85	7	54	68	-81	0
	Trường Sa	9	62	51	-96	-1	52	69	-86	-8
Ninh Thuận	TP. PR-Tháp Chàm	18	57	55	-101	9	46	73	-92	4
Bình Thuận	TP. Phan Thiết	60	45	118	-134	34	50	110	-106	1
	Phú Quý	22	57	64	-108	10	50	78	-95	-1
Bà Rịa Vũng Tàu	Vũng Tàu	18	76	123	-110	-48	111	89	-43	-107
	Côn Đảo	-26	77	113	-87	-87	104	84	-29	-134
TPHCM	Cần Giờ	17	77	123	-103	-53	117	82	-30	-117
Tiền Giang	Gò Công Tây	17	72	124	-106	-55	115	79	-31	-123
Bến Tre	Ba Tri	4	72	120	-105	-68	115	74	-28	-138
Trà Vinh	Duyên Hải	-16	87	116	-92	-89	126	73	-17	-154
Sóc Trăng	Tân Phú	-51	96	102	-57	-120	134	62	11	-177
Bạc Liêu	TP. Bạc Liêu	-110	117	75	2	-166	141	50	54	-203
Cà Mau	Năm Căn	-120	94	76	23	-161	100	62	57	-176
	Trần Văn Thời	-29	-2	71	2	-47	-1	58	27	-61
Kiên Giang	Rạch Giá	20	-63	63	0	13	-45	40	28	-11
	Phú Quốc	7	-35	23	32	6	-37	14	37	7

Vùng Biển	Độ cao sóng biển dự báo trong 48 giờ		
	Độ cao sóng lớn nhất (m)	Hướng thịnh hành	Ghi chú
Bắc vịnh Bắc Bộ	0.3 - 2.0	Đông Bắc, Đông	Cảnh Báo
Nam vịnh Bắc Bộ	0.9 - 1.9	Đông Bắc, Đông	
Quảng Trị đến Quảng Ngãi	1.7 - 2.8	Đông Bắc	Cảnh Báo
Bình Định đến Ninh Thuận	1.9 - 2.4	Đông Bắc	Cảnh Báo
Bình Thuận đến Cà Mau	0.3 - 2.1	Đông Bắc	Cảnh Báo
Cà Mau đến Kiên Giang	0.3 - 0.8	Đông Bắc, Bắc	
Quần đảo Hoàng Sa	2.4 - 2.8	Đông Bắc	Cảnh Báo
Quần đảo Trường Sa	1.4 - 2.0	Bắc	Cảnh Báo
Bắc Biển Đông	1.9 - 3.7	Đông Bắc	Cảnh Báo
Giữa Biển Đông	0.9 - 2.5	Đông Bắc, Bắc	Cảnh Báo
Nam Biển Đông	0.8 - 1.8	Bắc	

Tin phát lúc: 13 giờ 00

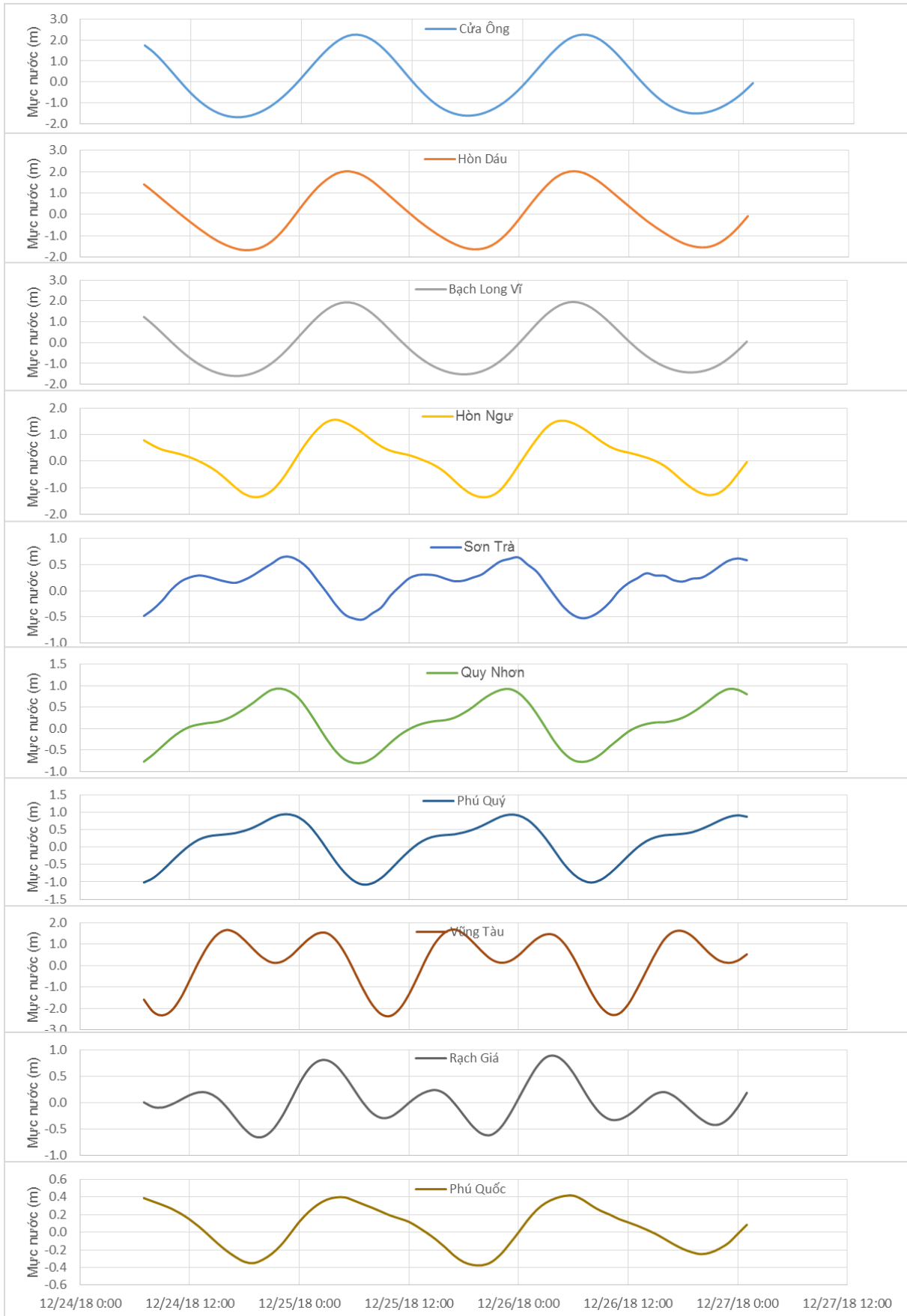
Thời điểm phát tin dự báo tiếp theo: 13 giờ 00 ngày 25/12/2018

Người xây dựng bản tin: Phạm Văn Chinh

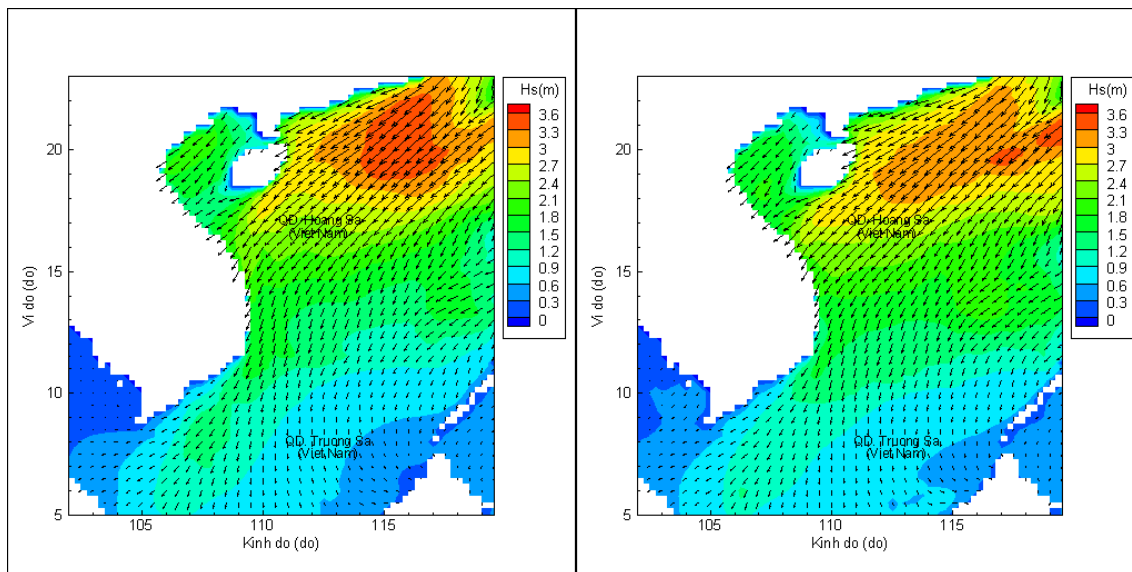
Người soát bản tin: Lê Quốc Huy

Biến trình mực nước tổng cộng tại 10 trạm Hải văn

(Cửa Ông, Hòn Dấu, Bạch Long Vĩ, Hòn Ngư, Sơn Trà, Quy Nhơn, Phú Quý, Vũng Tàu, Rạch Giá, Phú Quốc)

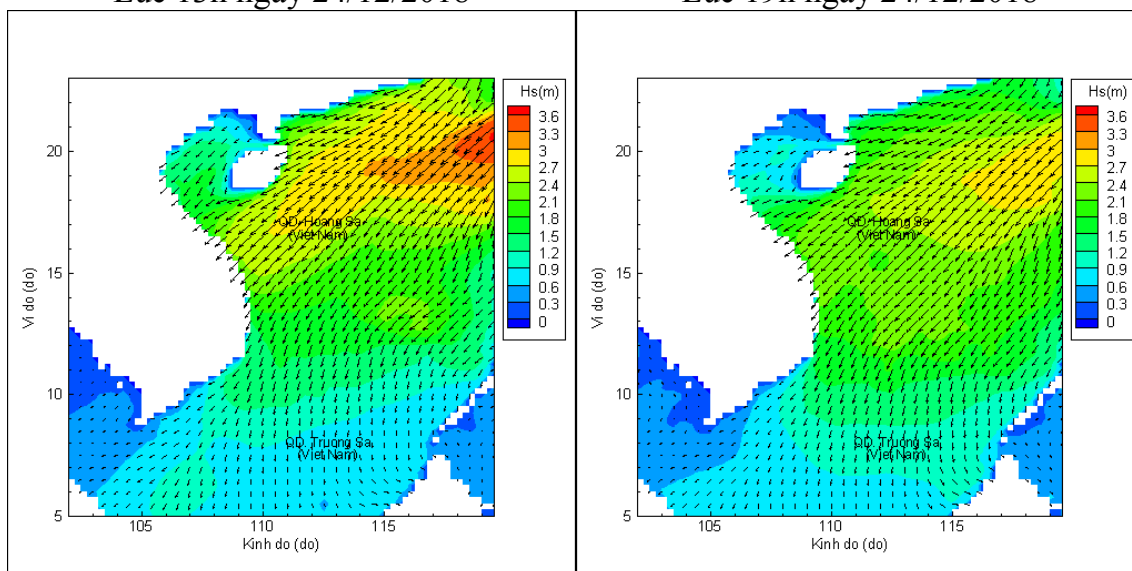


Phân bố độ cao sóng ven bờ và ngoài khơi biển Việt Nam



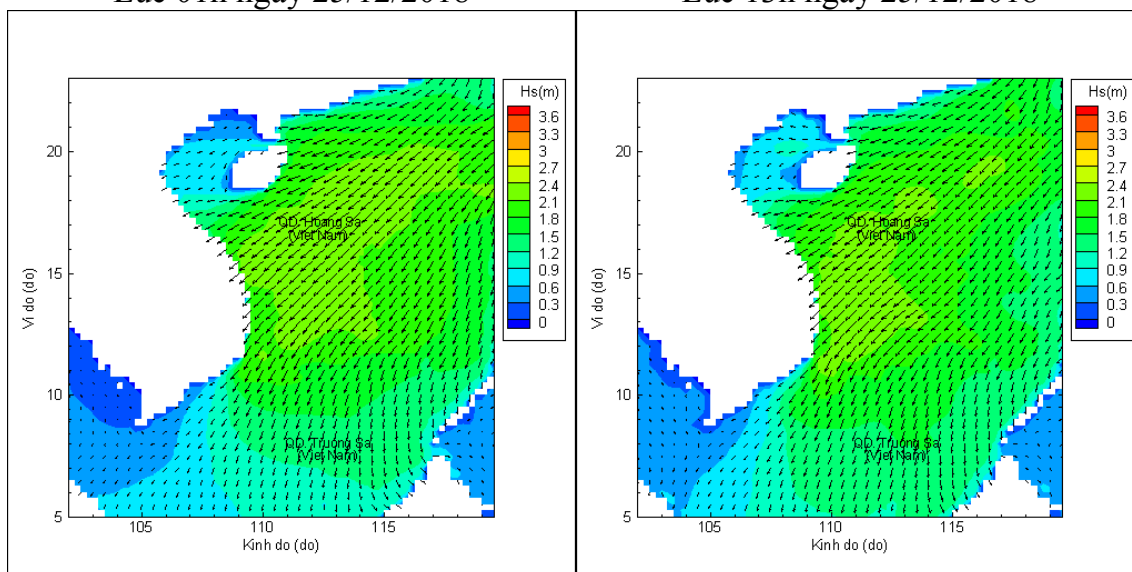
Lúc 13h ngày 24/12/2018

Lúc 19h ngày 24/12/2018



Lúc 01h ngày 25/12/2018

Lúc 13h ngày 25/12/2018



Lúc 01h ngày 26/12/2018

Lúc 13h ngày 26/12/2018