

BẢN TIN DỰ BÁO MỨC NƯỚC VÀ SÓNG BIỂN

(Lúc 13 giờ – 06Z ngày 22/12/2018)

Tỉnh/ TP	Huyện	Mức nước tổng cộng dự báo trong 48 giờ (cm)								
		22/12		23/12				24/12		
		13h	19h	1h	7h	13h	19h	1h	7h	13h
Quảng Ninh	Đầm Hà	-118	-74	96	156	-138	-119	71	184	-127
	Cửa Ông	-98	-82	110	130	-101	-120	90	163	-98
TP. Hải Phòng	Hòn Dấu	-78	-101	113	97	-77	-137	95	132	-70
	Bạch Long Vĩ	-93	-79	110	84	-104	-118	93	116	-102
Thái Bình	Thái Thụy	-70	-103	115	85	-67	-137	98	119	-62
Nam Định	Hải Hậu	-52	-104	120	61	-48	-133	107	96	-43
Ninh Bình	Kim Sơn	-45	-106	123	54	-42	-135	109	88	-36
Thanh Hóa	Quảng Xương	-39	-106	120	49	-31	-127	108	86	-26
Nghệ An	Diễn Châu	-30	-99	108	41	-15	-100	105	77	-5
	Hòn Ngư	-30	-97	105	39	-16	-101	104	77	-4
Hà Tĩnh	Thạch Hà	-25	-89	92	36	-10	-95	96	73	8
Quảng Bình	Quảng Trạch	-12	-63	73	21	5	-74	80	43	24
	Quảng Ninh	-4	-46	58	4	12	-55	69	19	30
Quảng Trị	Gio Linh	0	-26	45	-10	16	-33	61	-1	33
	Cồn Cỏ	-3	-22	50	-12	11	-31	64	-6	25
Thừa Thiên Huế	Hương Trà	4	-2	29	-23	17	-6	48	-18	33
	Phú Lộc	8	17	15	-34	19	16	36	-29	35
TP. Đà Nẵng	Sơn Trà	11	34	4	-38	24	35	26	-39	34
	Hoàng Sa	0	65	-12	-57	-1	66	9	-68	-2
Quảng Nam	Tam Kỳ	12	51	-8	-50	22	56	20	-50	32
	Cù Lao Chàm	11	46	-5	-47	20	48	19	-51	29
Quảng Ngãi	TP. Quảng Ngãi	12	60	-12	-59	17	65	16	-66	25
	Lý Sơn	9	61	-13	-57	14	64	13	-66	19
Bình Định	Phú Mỹ	12	66	-15	-60	15	70	14	-70	16
	Quy Nhơn	12	63	-21	-67	8	67	9	-75	16
Phú Yên	TP. Tuy Hòa	7	62	-18	-67	9	66	11	-78	9
Khánh Hòa	TP. Nha Trang	14	68	-3	-65	17	72	20	-81	11
	Trường Sa	14	66	4	-75	14	67	29	-86	14
Ninh Thuận	TP. PR-Tháp Chàm	16	63	2	-77	19	64	29	-93	17
Bình Thuận	TP. Phan Thiết	73	38	80	-138	76	39	104	-145	65
	Phú Quý	24	60	15	-91	26	60	41	-104	23
Bà Rịa Vũng Tàu	Vũng Tàu	112	6	148	-191	78	38	151	-163	27
	Côn Đảo	65	21	131	-167	29	50	134	-134	-23
TPHCM	Cần Giờ	119	2	155	-190	78	36	155	-159	24
Tiền Giang	Gò Công Tây	122	-4	159	-196	79	31	158	-164	23
Bến Tre	Ba Tri	118	-4	159	-196	71	30	157	-159	9
Trà Vinh	Duyên Hải	101	7	154	-191	55	45	151	-149	-10
Sóc Trăng	Tân Phú	75	18	145	-160	22	58	139	-115	-44
Bạc Liêu	TP. Bạc Liêu	13	49	117	-100	-44	88	108	-52	-105
Cà Mau	Năm Căn	-32	58	98	-55	-79	82	95	-16	-123
	Trần Văn Thời	-3	-1	83	-34	-18	-7	85	-10	-30
Kiên Giang	Rạch Giá	31	-44	78	-25	30	-57	73	3	19
	Phú Quốc	5	-24	37	22	1	-36	33	37	7

Vùng Biển	Độ cao sóng biển dự báo trong 48 giờ		
	Độ cao sóng lớn nhất (m)	Hướng thịnh hành	Ghi chú
Bắc vịnh Bắc Bộ	0.3 - 2.2	Đông Bắc, Đông, Đông Nam	Cảnh Báo
Nam vịnh Bắc Bộ	1.5 - 2.6	Đông Bắc, Đông	Cảnh Báo
Quảng Trị đến Quảng Ngãi	1.8 - 2.8	Đông Bắc, Đông	Cảnh Báo
Bình Định đến Ninh Thuận	1.6 - 2.2	Đông Bắc	Cảnh Báo
Bình Thuận đến Cà Mau	0.3 - 2.3	Đông Bắc	Cảnh Báo
Cà Mau đến Kiên Giang	0.3 - 0.7	Đông, Đông Bắc	
Quần đảo Hoàng Sa	2.2 - 2.6	Đông Bắc	Cảnh Báo
Quần đảo Trường Sa	0.9 - 1.8	Đông Bắc, Bắc	
Bắc Biển Đông	1.8 - 4.0	Đông Bắc, Đông	Cảnh Báo
Giữa Biển Đông	0.8 - 2.8	Đông Bắc	Cảnh Báo
Nam Biển Đông	0.4 - 2.2	Bắc, Đông Bắc	Cảnh Báo

Tin phát lúc: 13 giờ 00

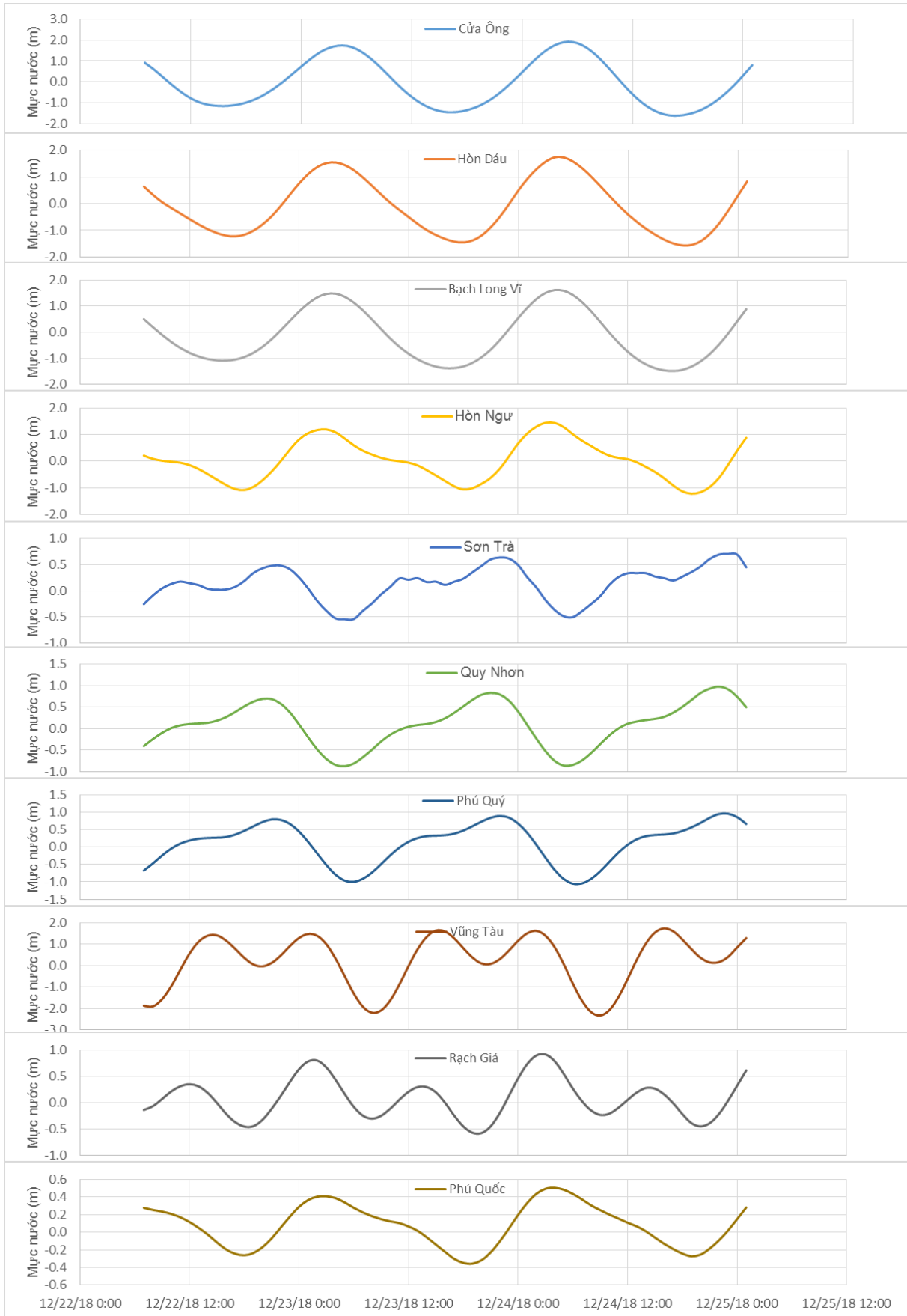
Thời điểm phát tin dự báo tiếp theo: 13 giờ 00 ngày 23/12/2018

Người xây dựng bản tin: Dương Ngọc Tiến

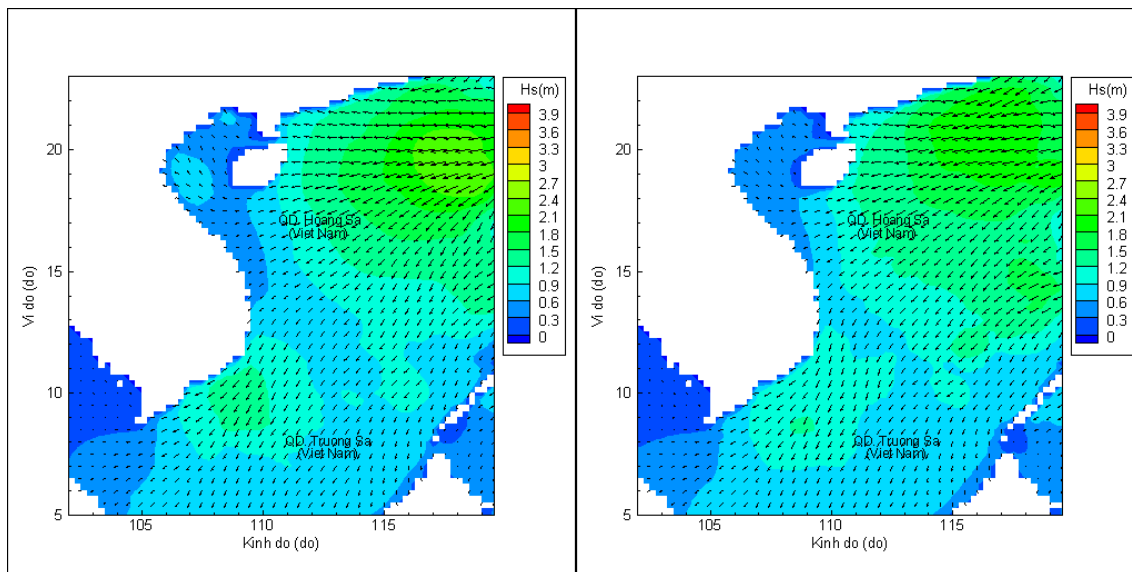
Người soát bản tin: Nguyễn Thị Thanh

Biên trình mực nước tổng cộng tại 10 trạm Hải văn

(Cửa Ông, Hòn Dấu, Bạch Long Vĩ, Hòn Ngur, Sơn Trà, Quy Nhơn, Phú Quý, Vũng Tàu, Rạch Giá, Phú Quốc)

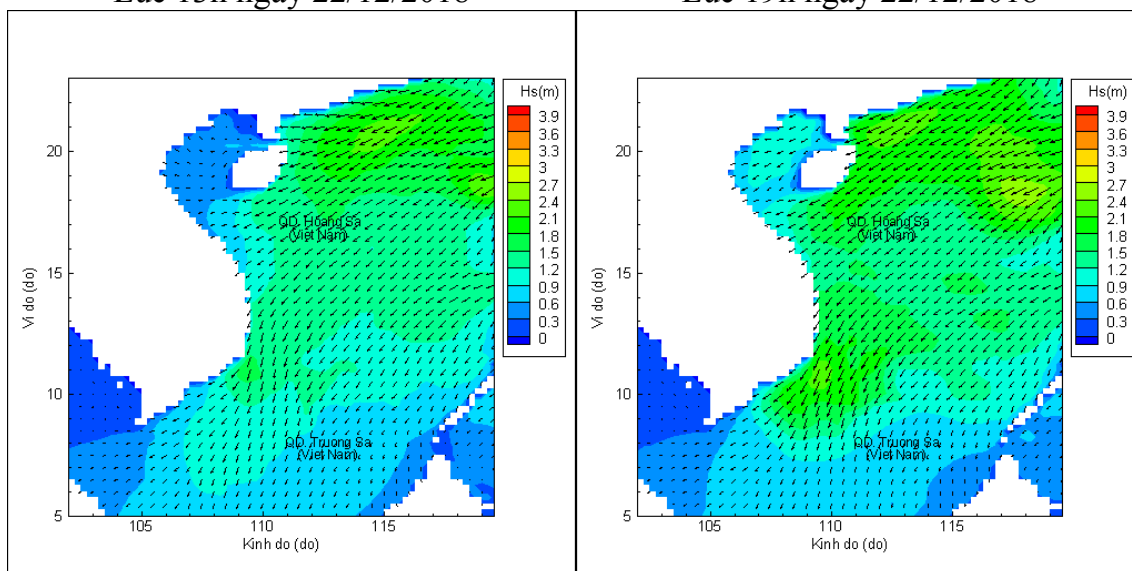


Phân bố độ cao sóng ven bờ và ngoài khơi biển Việt Nam



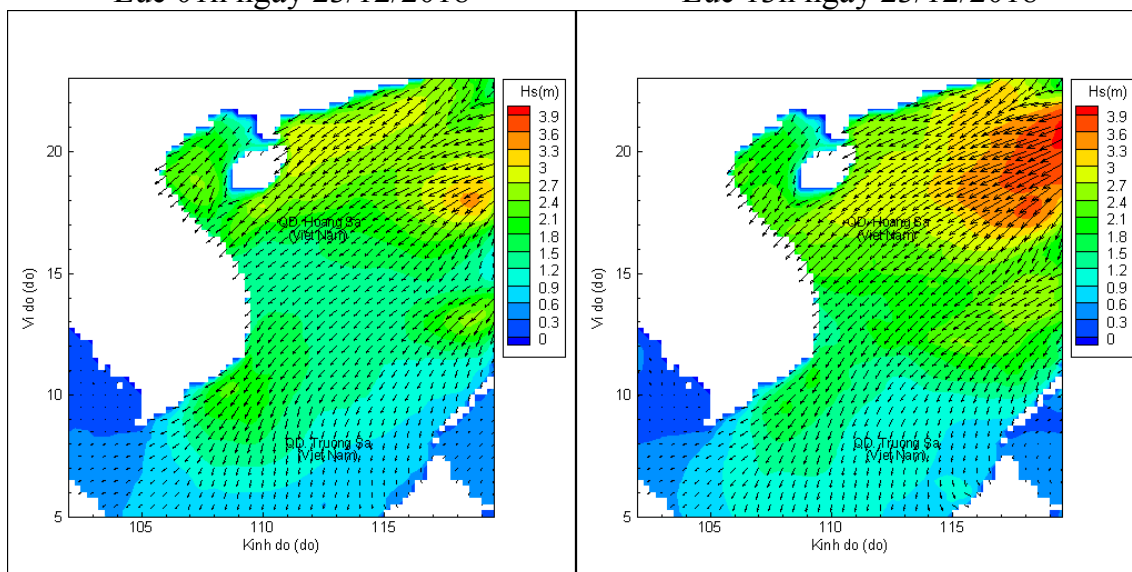
Lúc 13h ngày 22/12/2018

Lúc 19h ngày 22/12/2018



Lúc 01h ngày 23/12/2018

Lúc 13h ngày 23/12/2018



Lúc 01h ngày 24/12/2018

Lúc 13h ngày 24/12/2018