

BẢN TIN DỰ BÁO MỨC NƯỚC VÀ SÓNG BIỂN

(Lúc 13 giờ – 06Z ngày 20/12/2018)

Tỉnh/ TP	Huyện	Mức nước tổng cộng dự báo trong 48 giờ (cm)								
		20/12		21/12				22/12		
		13h	19h	1h	7h	13h	19h	1h	7h	13h
Quảng Ninh	Đầm Hà	-51	-28	83	62	-81	-33	103	95	-112
	Cửa Ông	-40	-30	86	51	-63	-40	111	82	-93
TP. Hải Phòng	Hòn Dấu	-37	-43	84	34	-54	-58	109	56	-74
	Bạch Long Vĩ	-44	-31	79	21	-62	-39	105	42	-86
Thái Bình	Thái Thụy	-35	-45	85	26	-49	-60	111	46	-66
Nam Định	Hải Hậu	-27	-44	83	14	-39	-62	113	31	-50
Ninh Bình	Kim Sơn	-25	-45	84	13	-36	-64	114	30	-45
Thanh Hóa	Quảng Xương	-24	-45	81	10	-31	-65	111	25	-38
Nghệ An	Diễn Châu	-22	-43	73	7	-24	-59	99	19	-27
	Hòn Ngư	-21	-41	70	3	-23	-57	97	16	-26
Hà Tĩnh	Thạch Hà	-19	-36	58	3	-20	-52	86	15	-21
Quảng Bình	Quảng Trạch	-18	-16	33	10	-16	-28	59	13	-11
	Quảng Ninh	-16	-6	20	5	-11	-17	41	4	-4
Quảng Trị	Gio Linh	-14	4	9	1	-7	-3	29	-2	2
	Cồn Cỏ	-15	8	11	0	-9	2	32	-5	-1
Thừa Thiên Huế	Hương Trà	-13	14	-2	-4	-5	13	15	-11	4
	Phú Lộc	-10	23	-12	-9	-2	26	1	-19	7
TP. Đà Nẵng	Sơn Trà	-7	30	-18	-11	2	36	-9	-21	11
	Hoàng Sa	-6	46	-32	-22	-1	61	-26	-35	0
Quảng Nam	Tam Kỳ	-3	40	-29	-14	6	48	-23	-28	16
	Cù Lao Chàm	-4	37	-25	-13	4	45	-18	-26	13
Quảng Ngãi	TP. Quảng Ngãi	-1	45	-35	-17	6	57	-27	-32	15
	Lý Sơn	-3	45	-34	-18	4	58	-28	-32	12
Bình Định	Phú Mỹ	1	47	-39	-18	8	62	-33	-35	10
	Quy Nhơn	2	46	-43	-20	9	64	-34	-36	10
Phú Yên	TP. Tuy Hòa	-2	42	-42	-25	4	58	-34	-42	6
Khánh Hòa	TP. Nha Trang	2	50	-29	-21	9	65	-23	-42	11
	Trường Sa	1	48	-25	-32	7	62	-14	-48	17
Ninh Thuận	TP. PR-Tháp Chàm	0	50	-30	-31	6	60	-20	-52	12
Bình Thuận	TP. Phan Thiết	41	42	25	-71	59	39	46	-106	72
	Phú Quý	6	49	-19	-41	16	58	-8	-63	22
Bà Rịa Vũng Tàu	Vũng Tàu	102	-13	108	-154	115	-10	132	-182	109
	Côn Đảo	76	-5	101	-151	79	2	121	-171	67
TPHCM	Cần Giờ	108	-17	119	-159	121	-16	144	-183	114
Tiền Giang	Gò Công Tây	111	-21	122	-165	123	-20	148	-189	118
Bến Tre	Ba Tri	116	-21	124	-169	121	-19	147	-193	114
Trà Vinh	Duyên Hải	110	-21	124	-174	113	-15	146	-196	99
Sóc Trăng	Tân Phú	100	-20	128	-161	95	-9	143	-176	77
Bạc Liêu	TP. Bạc Liêu	68	-5	119	-127	48	15	125	-126	18
Cà Mau	Năm Căn	26	15	97	-86	1	32	103	-78	-27
	Trần Văn Thời	0	6	66	-41	-4	-3	71	-28	-5
Kiên Giang	Rạch Giá	18	-25	59	-27	18	-37	56	-8	31
	Phú Quốc	6	-6	35	9	-6	-18	29	28	3

Vùng Biển	Độ cao sóng biển dự báo trong 48 giờ		
	Độ cao sóng lớn nhất (m)	Hướng thịnh hành	Ghi chú
Bắc vịnh Bắc Bộ	0.3 - 0.8	Đông Nam, Nam	
Nam vịnh Bắc Bộ	0.6 - 1.0	Đông Nam, Đông	
Quảng Trị đến Quảng Ngãi	0.9 - 1.1	Đông	
Bình Định đến Ninh Thuận	1.0 - 1.5	Đông Bắc	
Bình Thuận đến Cà Mau	0.3 - 1.8	Đông Bắc, Đông	
Cà Mau đến Kiên Giang	0.3 - 1.3	Đông, Đông Nam	
Quần đảo Hoàng Sa	1.1 - 1.3	Đông, Đông Bắc	
Quần đảo Trường Sa	1.2 - 1.8	Đông Bắc	
Bắc Biển Đông	1.1 - 2.4	Đông, Đông Bắc	Cảnh Báo
Giữa Biển Đông	1.1 - 2.0	Đông Bắc	Cảnh Báo
Nam Biển Đông	0.8 - 1.8	Đông Bắc	

Tin phát lúc: 13 giờ 00

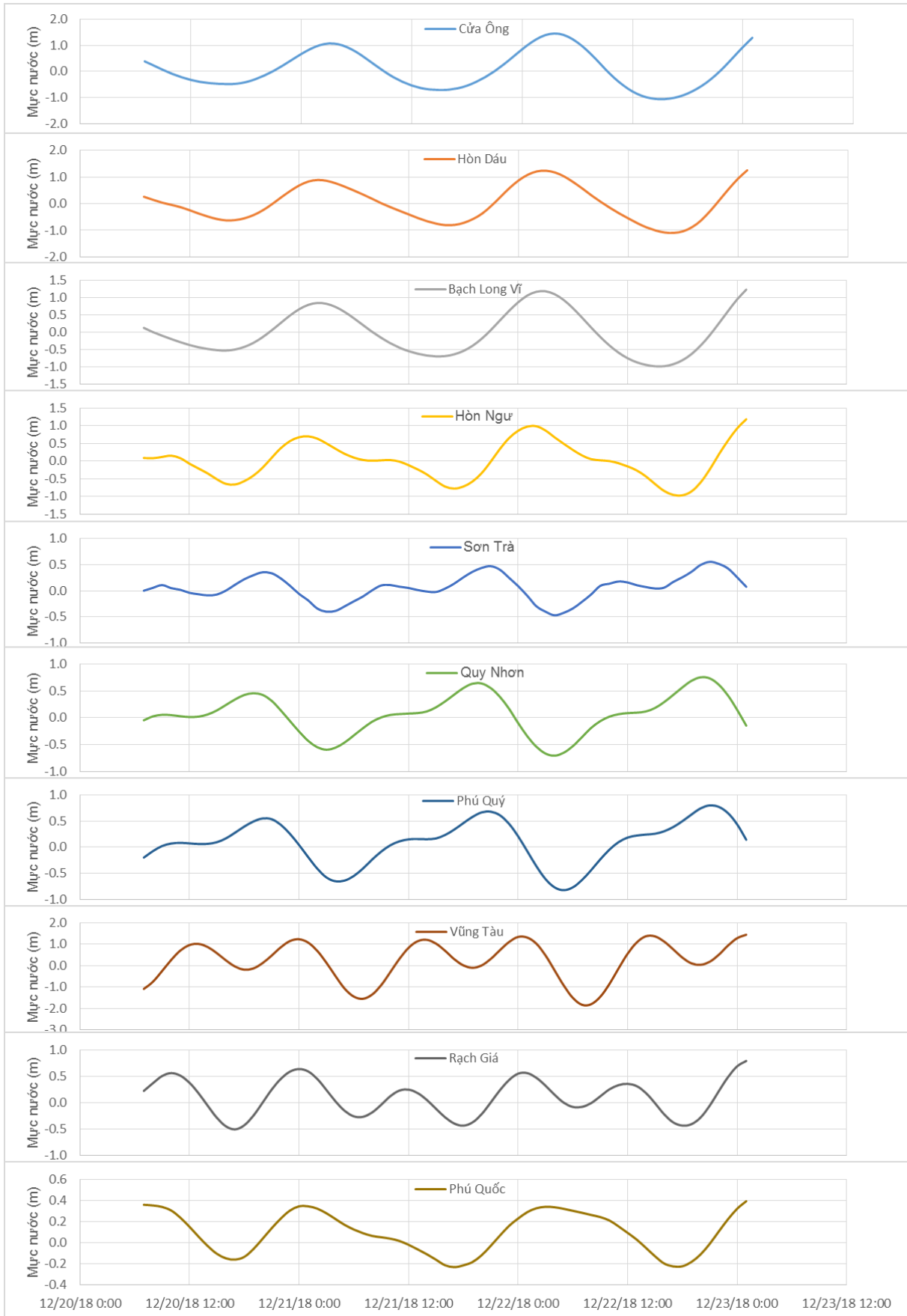
Thời điểm phát tin dự báo tiếp theo: 13 giờ 00 ngày 21/12/2018

Người xây dựng bản tin: Lê Đức Quyền

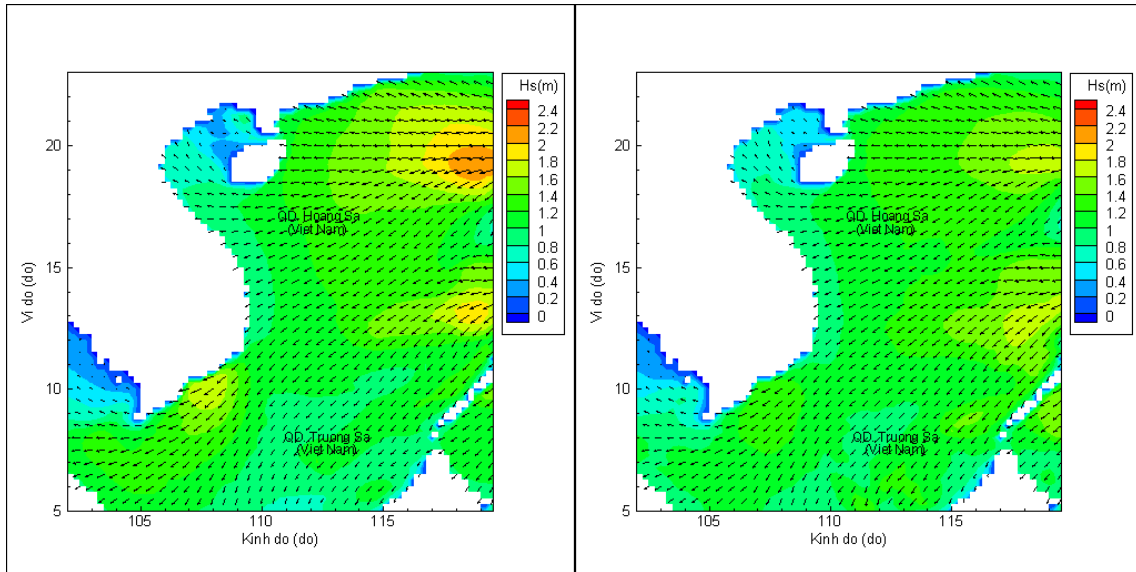
Người soát bản tin: Nguyễn Thị Thanh

Biên trình mực nước tổng cộng tại 10 trạm Hải văn

(Cửa Ông, Hòn Dấu, Bạch Long Vĩ, Hòn Ngur, Sơn Trà, Quy Nhơn, Phú Quý, Vũng Tàu, Rạch Giá, Phú Quốc)

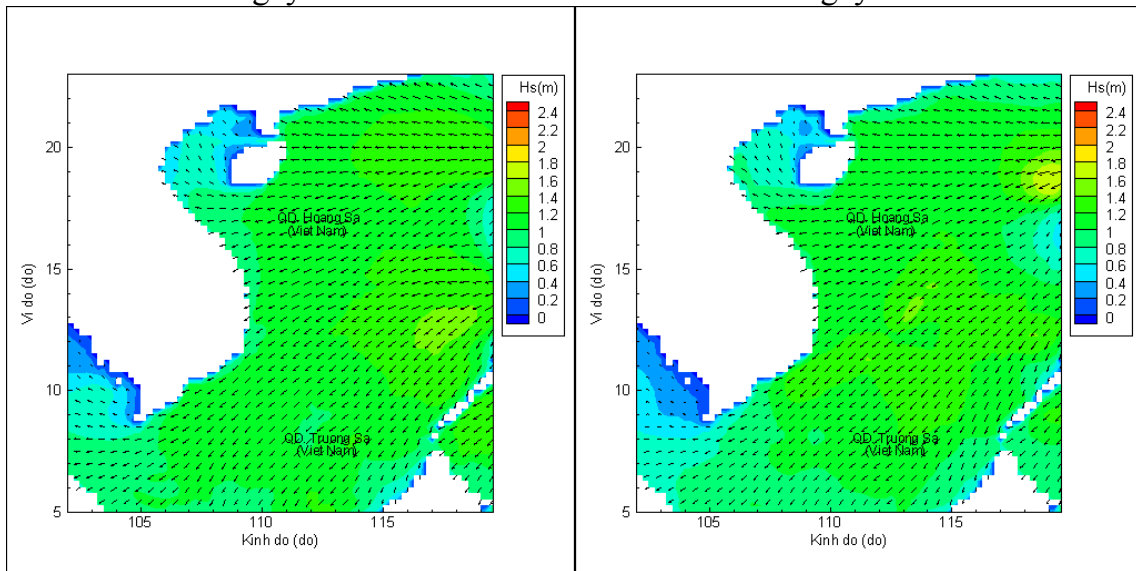


Phân bố độ cao sóng ven bờ và ngoài khơi biển Việt Nam



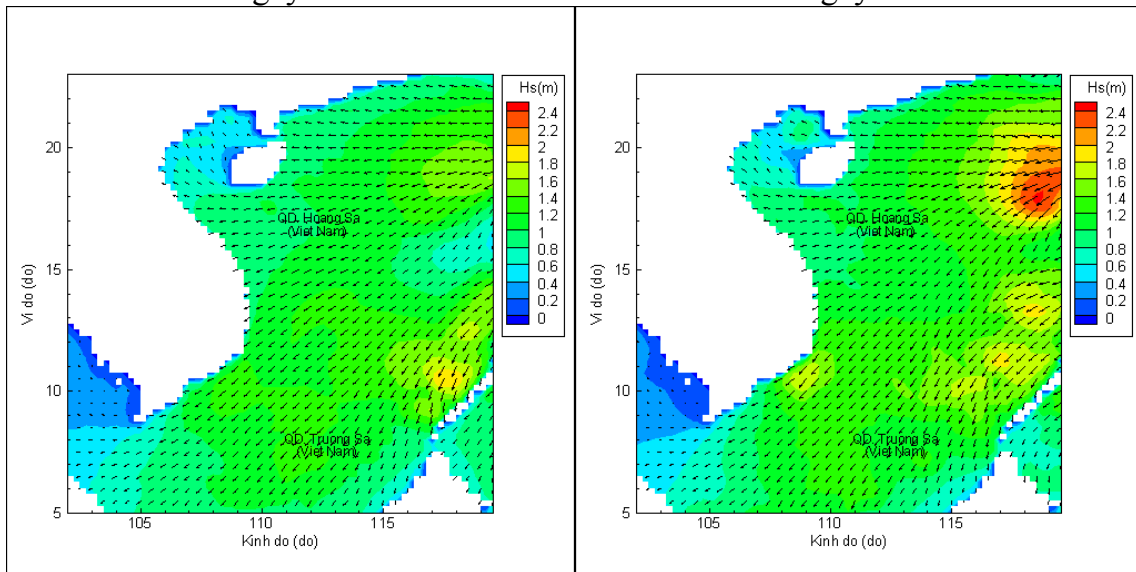
Lúc 13h ngày 20/12/2018

Lúc 19h ngày 20/12/2018



Lúc 01h ngày 21/12/2018

Lúc 13h ngày 21/12/2018



Lúc 01h ngày 22/12/2018

Lúc 13h ngày 22/12/2018