

BẢN TIN DỰ BÁO MỨC NƯỚC VÀ SÓNG BIỂN

(Lúc 13 giờ – 06Z ngày 13/12/2018)

Tỉnh/ TP	Huyện	Mức nước tổng cộng dự báo trong 48 giờ (cm)								
		13/12		14/12				15/12		
		13h	19h	1h	7h	13h	19h	1h	7h	13h
Quảng Ninh	Đầm Hà	23	-157	-62	129	56	-122	-46	97	62
	Cửa Ông	34	-134	-57	121	53	-102	-42	99	54
TP. Hải Phòng	Hòn Dấu	23	-126	-64	116	45	-96	-52	94	45
	Bạch Long Vĩ	3	-137	-51	110	25	-103	-46	88	27
Thái Bình	Thái Thụy	19	-119	-63	111	40	-89	-51	90	39
Nam Định	Hải Hậu	19	-104	-57	101	36	-74	-47	83	32
Ninh Bình	Kim Sơn	17	-100	-55	97	33	-72	-46	79	30
Thanh Hóa	Quảng Xương	22	-90	-53	94	36	-61	-43	77	32
Nghệ An	Diễn Châu	32	-70	-45	85	42	-43	-36	74	33
	Hòn Ngư	34	-67	-42	84	43	-39	-34	74	31
Hà Tĩnh	Thạch Hà	40	-56	-36	77	46	-28	-30	70	29
Quảng Bình	Quảng Trạch	42	-43	-19	50	33	-21	-21	49	21
	Quảng Ninh	36	-30	-8	31	26	-10	-11	35	14
Quảng Trị	Gio Linh	28	-16	6	15	18	0	3	23	9
	Cồn Cỏ	20	-23	6	13	12	-6	2	20	3
Thừa Thiên Huế	Hương Trà	21	0	21	-4	10	10	17	8	2
	Phú Lộc	14	13	30	-19	5	20	27	-5	-2
TP. Đà Nẵng	Sơn Trà	9	21	37	-30	-1	27	34	-15	-5
	Hoàng Sa	-26	17	43	-48	-29	15	37	-35	-27
Quảng Nam	Tam Kỳ	2	31	49	-39	-6	34	45	-23	-8
	Cù Lao Chàm	1	25	42	-39	-7	28	38	-24	-10
Quảng Ngãi	TP. Quảng Ngãi	-6	31	54	-43	-13	31	49	-27	-14
	Lý Sơn	-11	27	49	-45	-16	27	44	-31	-16
Bình Định	Phú Mỹ	-10	30	54	-41	-17	28	49	-26	-21
	Quy Nhơn	-19	24	48	-47	-20	24	44	-30	-21
Phú Yên	TP. Tuy Hòa	-21	22	45	-50	-29	22	41	-34	-28
Khánh Hòa	TP. Nha Trang	-16	32	57	-43	-23	31	50	-27	-24
	Trường Sa	-28	28	55	-44	-31	27	49	-30	-27
Ninh Thuận	TP. PR-Tháp Chàm	-20	31	57	-47	-28	30	50	-28	-26
Bình Thuận	TP. Phan Thiết	-37	73	69	-14	-44	76	58	6	-41
	Phú Quý	-27	36	59	-44	-33	36	51	-27	-30
Bà Rịa Vũng Tàu	Vũng Tàu	-106	123	54	36	-102	111	53	44	-81
	Côn Đảo	-124	101	53	40	-120	86	49	42	-93
TPHCM	Cần Giờ	-108	135	52	48	-106	119	53	53	-82
Tiền Giang	Gò Công Tây	-114	144	48	54	-113	125	47	58	-87
Bến Tre	Ba Tri	-115	151	52	66	-115	129	48	66	-89
Trà Vinh	Duyên Hải	-132	138	48	60	-127	118	47	59	-98
Sóc Trăng	Tân Phú	-137	126	51	68	-128	101	54	61	-97
Bạc Liêu	TP. Bạc Liêu	-134	97	65	78	-121	71	70	66	-87
Cà Mau	Năm Căn	-108	57	77	70	-96	34	78	61	-70
	Trần Văn Thời	-38	28	41	47	-43	10	35	57	-37
Kiên Giang	Rạch Giá	-3	-1	18	43	-13	-7	-7	68	-19
	Phú Quốc	29	4	23	34	14	-11	13	46	15

Vùng Biển	Độ cao sóng biển dự báo trong 48 giờ		
	Độ cao sóng lớn nhất (m)	Hướng thịnh hành	Ghi chú
Bắc vịnh Bắc Bộ	0.3 - 2.5	Đông Bắc	Cảnh Báo
Nam vịnh Bắc Bộ	1.5 - 2.8	Đông Bắc	Cảnh Báo
Quảng Trị đến Quảng Ngãi	2.5 - 3.5	Đông Bắc	Cảnh Báo
Bình Định đến Ninh Thuận	3.0 - 3.6	Đông Bắc	Cảnh Báo
Bình Thuận đến Cà Mau	0.3 - 3.6	Đông Bắc	Cảnh Báo
Cà Mau đến Kiên Giang	0.3 - 2.3	Đông, Đông Bắc	Cảnh Báo
Quần đảo Hoàng Sa	3.4 - 3.7	Đông Bắc	Cảnh Báo
Quần đảo Trường Sa	2.5 - 3.1	Đông Bắc	Cảnh Báo
Bắc Biển Đông	2.2 - 4.0	Đông Bắc	Cảnh Báo
Giữa Biển Đông	1.4 - 3.3	Đông Bắc	Cảnh Báo
Nam Biển Đông	1.6 - 3.2	Đông Bắc	Cảnh Báo

Tin phát lúc: 13 giờ 00

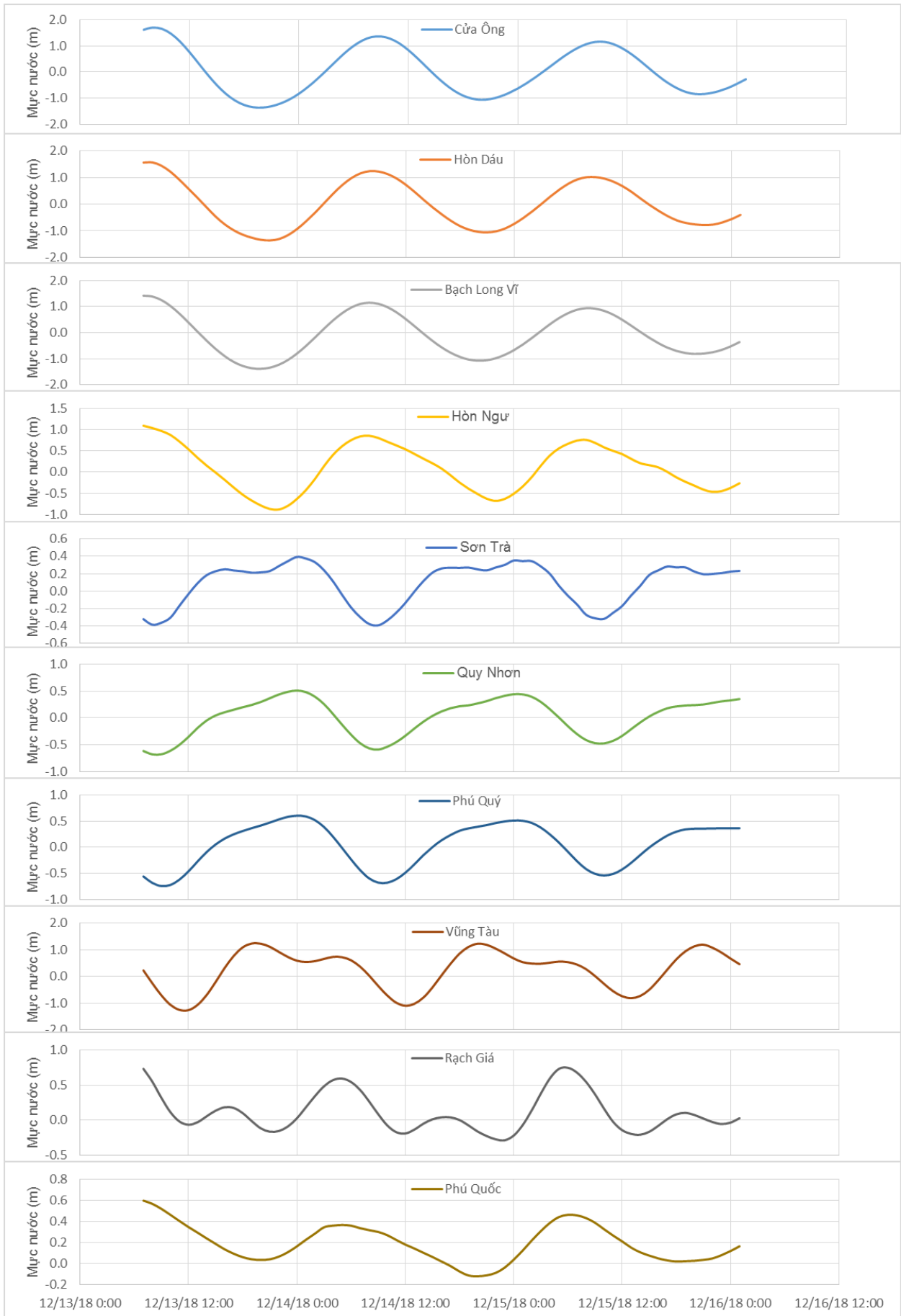
Thời điểm phát tin dự báo tiếp theo: 13 giờ 00 ngày 14/12/2018

Người xây dựng bản tin: Nguyễn Hồng Hạnh

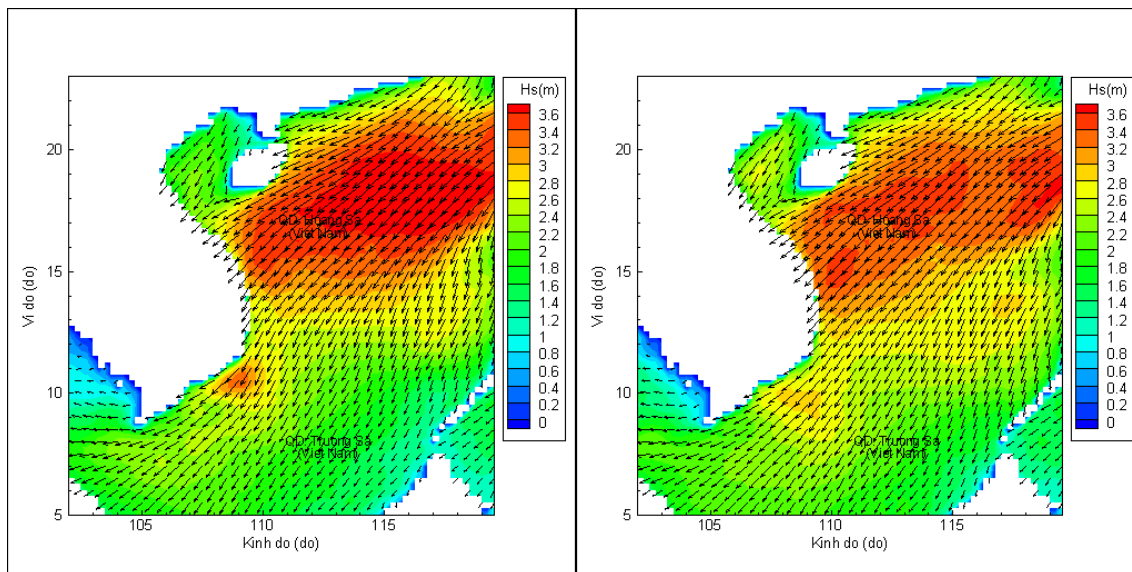
Người soát bản tin: Lê Quốc Huy

Biến trình mực nước tổng cộng tại 10 trạm Hải văn

(Cửa Ông, Hòn Dấu, Bạch Long Vĩ, Hòn Ngự, Sơn Trà, Quy Nhơn, Phú Quý, Vũng Tàu, Rạch Giá, Phú Quốc)

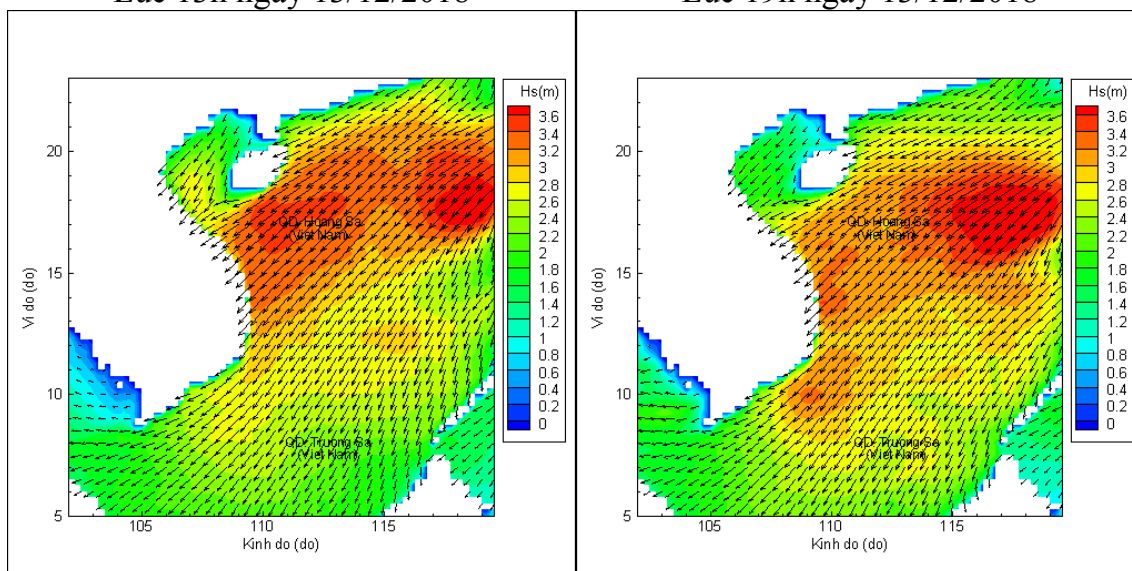


Phân bố độ cao sóng ven bờ và ngoài khơi biển Việt Nam



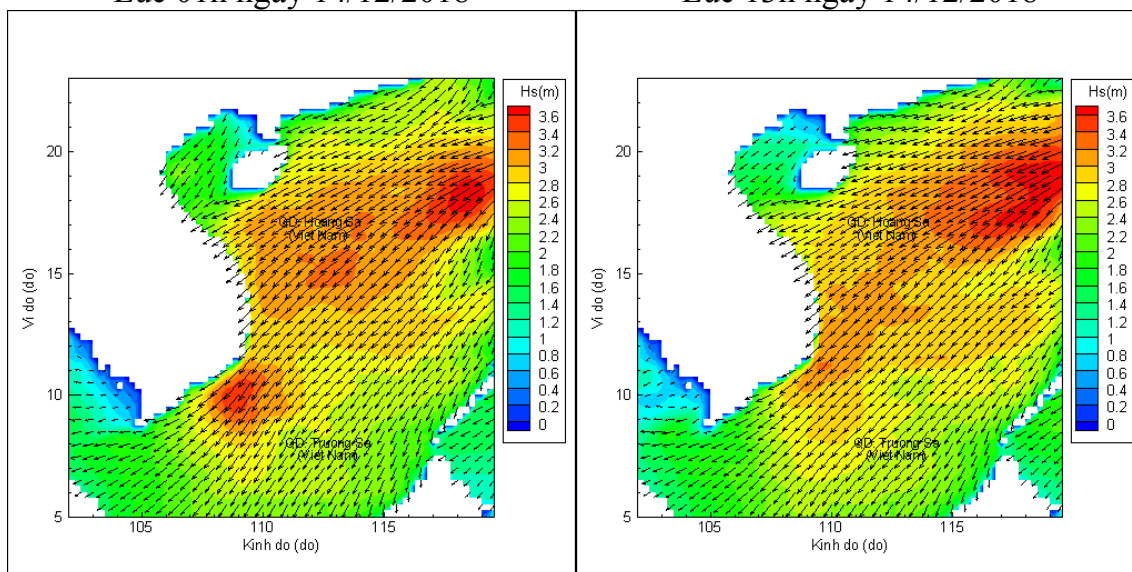
Lúc 13h ngày 13/12/2018

Lúc 19h ngày 13/12/2018



Lúc 01h ngày 14/12/2018

Lúc 13h ngày 14/12/2018



Lúc 01h ngày 15/12/2018

Lúc 13h ngày 15/12/2018