

BẢN TIN DỰ BÁO MỨC NƯỚC VÀ SÓNG BIỂN

(Lúc 13 giờ – 06Z ngày 10/12/2018)

Tỉnh/ TP	Huyện	Mức nước tổng cộng dự báo trong 48 giờ (cm)								
		10/12		11/12				12/12		
		13h	19h	1h	7h	13h	19h	1h	7h	13h
Quảng Ninh	Đầm Hà	-47	-141	17	200	-29	-151	-5	183	1
	Cửa Ông	-32	-132	25	191	-9	-139	3	181	3
TP. Hải Phòng	Hòn Dấu	-18	-131	27	176	3	-126	5	164	4
	Bạch Long Vĩ	-45	-126	37	158	-25	-127	16	150	-13
Thái Bình	Thái Thụy	-15	-124	28	168	4	-117	7	157	2
Nam Định	Hải Hậu	-7	-116	33	150	14	-105	13	140	3
Ninh Bình	Kim Sơn	-7	-113	30	144	13	-103	11	133	3
Thanh Hóa	Quảng Xương	2	-104	30	141	21	-89	15	135	5
Nghệ An	Diễn Châu	11	-91	28	122	27	-73	20	123	10
	Hòn Ngư	13	-90	30	116	29	-72	23	119	11
Hà Tĩnh	Thạch Hà	23	-84	32	100	37	-66	27	106	17
Quảng Bình	Quảng Trạch	33	-68	34	59	43	-52	29	67	24
	Quảng Ninh	39	-47	38	35	43	-32	36	46	21
Quảng Trị	Gio Linh	39	-25	43	16	40	-13	42	26	16
	Cồn Cỏ	32	-28	47	14	33	-16	45	25	12
Thừa Thiên Huế	Hương Trà	35	-1	45	-5	35	7	48	5	11
	Phú Lộc	33	18	44	-25	32	23	50	-15	7
TP. Đà Nẵng	Sơn Trà	29	32	43	-41	27	35	51	-31	4
	Hoàng Sa	-9	42	37	-68	-11	37	45	-60	-17
Quảng Nam	Tam Kỳ	25	48	44	-54	20	46	53	-47	-2
	Cù Lao Chàm	23	42	43	-51	20	42	51	-43	-1
Quảng Ngãi	TP. Quảng Ngãi	15	51	46	-63	11	47	53	-56	-7
	Lý Sơn	10	50	43	-64	6	45	50	-56	-9
Bình Định	Phú Mỹ	10	50	47	-64	8	48	53	-60	-10
	Quy Nhơn	9	46	44	-70	5	46	57	-57	-10
Phú Yên	TP. Tuy Hòa	1	42	40	-77	-5	37	46	-69	-12
Khánh Hòa	TP. Nha Trang	3	46	46	-76	-6	38	49	-71	-15
	Trường Sa	-7	50	51	-76	-14	47	55	-67	-25
Ninh Thuận	TP. PR-Tháp Chàm	1	41	51	-85	-4	41	56	-74	-16
Bình Thuận	TP. Phan Thiết	13	52	75	-96	-12	63	69	-69	-41
	Phú Quý	1	50	56	-86	-9	49	60	-73	-23
Bà Rịa Vũng Tàu	Vũng Tàu	-51	111	68	-48	-85	125	53	-17	-123
	Còn Đảo	-77	100	75	-36	-106	109	64	-9	-135
TPHCM	Cần Giờ	-50	115	67	-39	-87	133	50	-6	-131
Tiền Giang	Gò Công Tây	-48	117	68	-34	-86	139	50	0	-135
Bến Tre	Ba Tri	-54	120	70	-27	-93	143	52	10	-142
Trà Vinh	Duyên Hải	-77	126	68	-23	-114	142	51	9	-154
Sóc Trăng	Tân Phú	-96	125	63	-2	-127	135	54	19	-163
Bạc Liêu	TP. Bạc Liêu	-128	121	62	29	-145	119	62	42	-169
Cà Mau	Năm Căn	-125	85	74	35	-130	79	77	43	-145
	Trần Văn Thời	-50	12	49	26	-53	19	44	33	-64
Kiên Giang	Rạch Giá	-3	-26	30	14	-11	-21	20	18	-14
	Phú Quốc	6	-19	17	35	11	-14	19	39	2

Vùng Biển	Độ cao sóng biển dự báo trong 48 giờ		
	Độ cao sóng lớn nhất (m)	Hướng thịnh hành	Ghi chú
Bắc vịnh Bắc Bộ	0.3 - 2.9	Đông Bắc	Cảnh Báo
Nam vịnh Bắc Bộ	1.7 - 3.7	Đông Bắc, Đông	Cảnh Báo
Quảng Trị đến Quảng Ngãi	2.7 - 4.2	Đông Bắc, Đông	Cảnh Báo
Bình Định đến Ninh Thuận	2.1 - 2.9	Đông Bắc	Cảnh Báo
Bình Thuận đến Cà Mau	0.3 - 2.2	Đông Bắc, Đông	Cảnh Báo
Cà Mau đến Kiên Giang	0.3 - 1.2	Đông	
Quần đảo Hoàng Sa	3.2 - 3.5	Đông Bắc	Cảnh Báo
Quần đảo Trường Sa	2.1 - 2.4	Đông Bắc	Cảnh Báo
Bắc Biển Đông	1.9 - 3.9	Đông Bắc	Cảnh Báo
Giữa Biển Đông	1.2 - 2.8	Đông Bắc	Cảnh Báo
Nam Biển Đông	1.1 - 2.4	Đông Bắc	Cảnh Báo

Tin phát lúc: 13 giờ 00

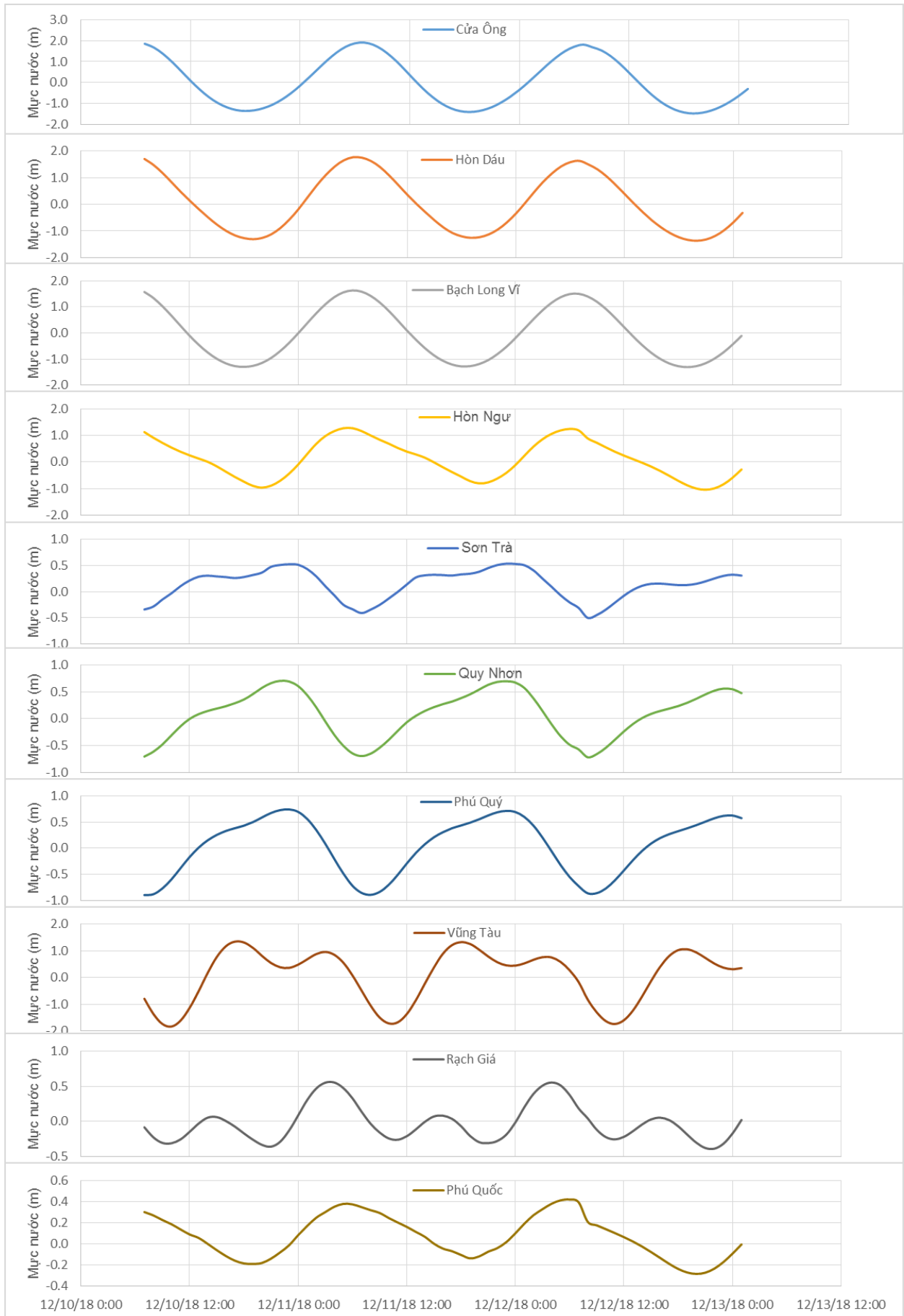
Thời điểm phát tin dự báo tiếp theo: 13 giờ 00 ngày 11/12/2018

Người xây dựng bản tin: Lê Đức Quyền

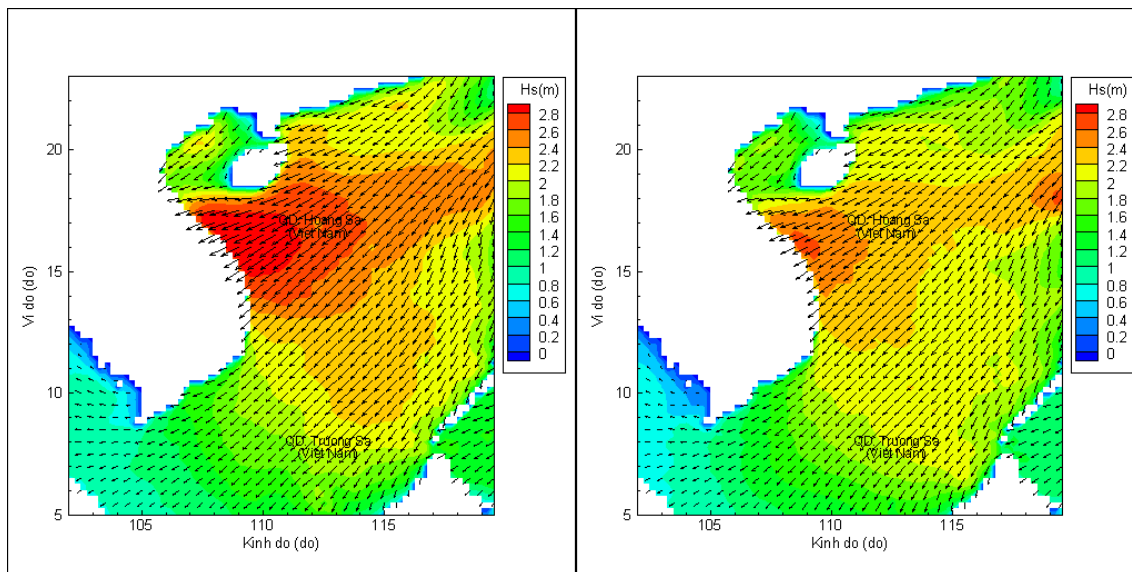
Người soát bản tin: Lê Quốc Huy

Biên trình mực nước tổng cộng tại 10 trạm Hải văn

(Cửa Ông, Hòn Dấu, Bạch Long Vĩ, Hòn Ngự, Sơn Trà, Quy Nhơn, Phú Quý, Vũng Tàu, Rạch Giá, Phú Quốc)

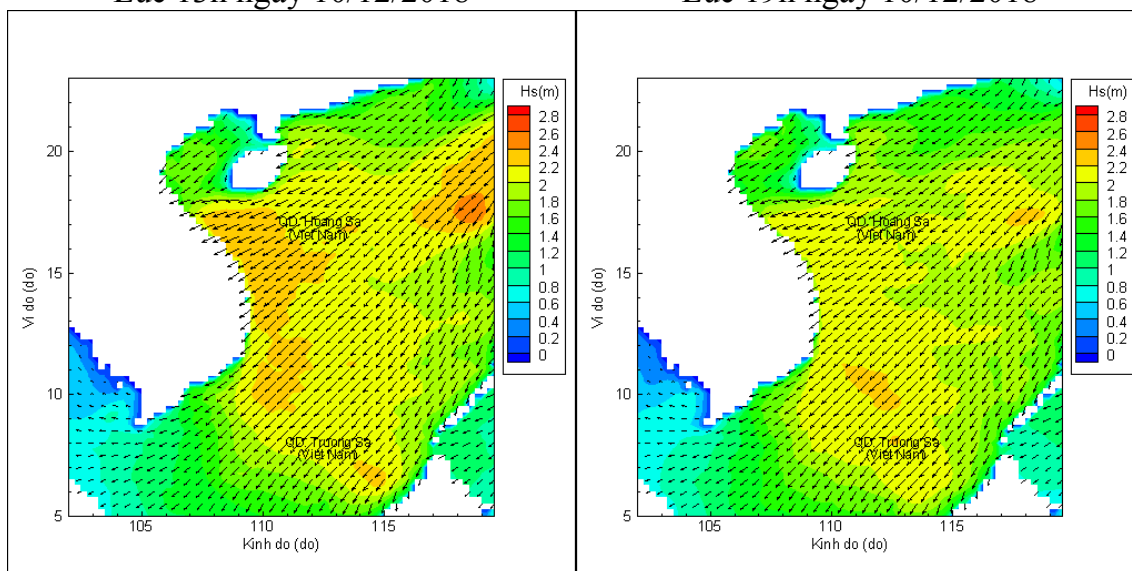


Phân bố độ cao sóng ven bờ và ngoài khơi biển Việt Nam



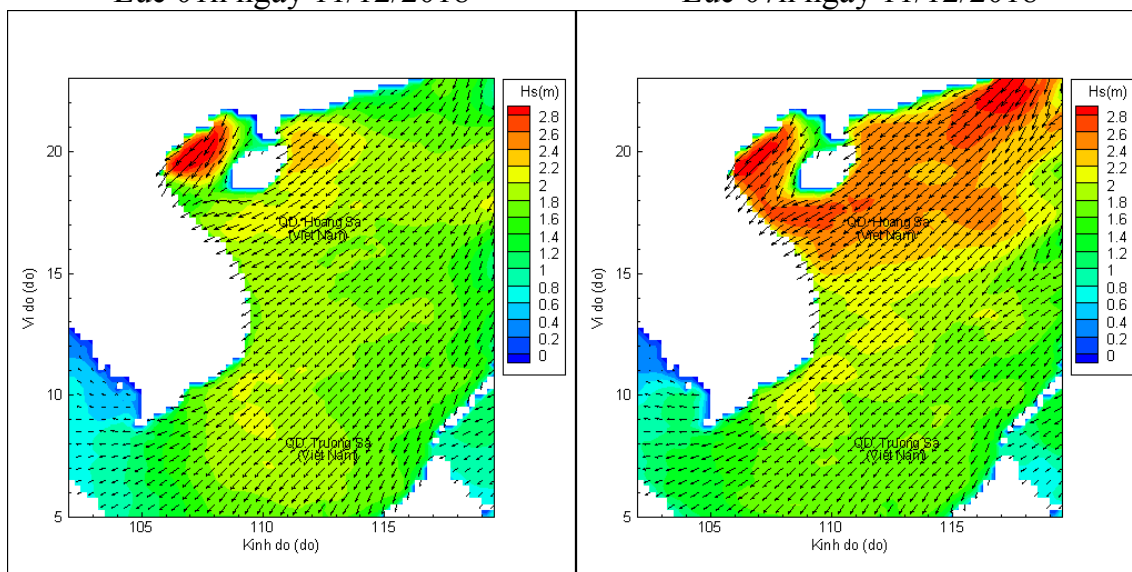
Lúc 13h ngày 10/12/2018

Lúc 19h ngày 10/12/2018



Lúc 01h ngày 11/12/2018

Lúc 07h ngày 11/12/2018



Lúc 19h ngày 11/12/2018

Lúc 07h ngày 12/12/2018