

BẢN TIN DỰ BÁO MỨC NƯỚC VÀ SÓNG BIỂN

(Lúc 13 giờ – 06Z ngày 09/12/2018)

Tỉnh/ TP	Huyện	Mức nước tổng cộng dự báo trong 48 giờ (cm)								
		09/12		10/12				11/12		
		13h	19h	1h	7h	13h	19h	1h	7h	13h
Quảng Ninh	Đầm Hà	-99	-130	34	206	-60	-141	24	204	-24
	Cửa Ông	-69	-132	48	185	-35	-139	28	194	-5
TP. Hải Phòng	Hòn Dấu	-47	-135	58	166	-24	-134	33	179	6
	Bạch Long Vĩ	-77	-121	65	153	-52	-127	43	162	-24
Thái Bình	Thái Thụy	-40	-132	61	156	-20	-128	34	171	8
Nam Định	Hải Hậu	-19	-126	69	133	-9	-121	38	152	16
Ninh Bình	Kim Sơn	-14	-125	67	126	-9	-119	35	148	15
Thanh Hóa	Quảng Xương	-2	-115	70	125	0	-111	35	145	24
Nghệ An	Diễn Châu	15	-101	69	110	11	-98	33	128	32
	Hòn Ngư	16	-99	69	105	13	-97	35	123	33
Hà Tĩnh	Thạch Hà	26	-93	66	91	24	-91	37	107	40
Quảng Bình	Quảng Trạch	35	-73	60	54	35	-73	38	65	45
	Quảng Ninh	40	-52	59	32	39	-51	40	42	45
Quảng Trị	Gio Linh	41	-28	58	14	37	-29	44	21	42
	Cồn Cỏ	33	-31	61	11	31	-31	48	20	34
Thừa Thiên Huế	Hương Trà	37	0	53	-5	34	-4	45	-1	36
	Phú Lộc	33	21	47	-23	32	15	45	-21	31
TP. Đà Nẵng	Sơn Trà	31	34	41	-38	30	28	42	-36	27
	Hoàng Sa	-5	48	27	-69	-8	41	37	-66	-12
Quảng Nam	Tam Kỳ	24	50	37	-53	24	45	42	-53	21
	Cù Lao Chàm	23	44	37	-49	23	39	41	-48	20
Quảng Ngãi	TP. Quảng Ngãi	18	55	37	-64	17	50	46	-63	10
	Lý Sơn	13	53	33	-64	11	48	42	-63	5
Bình Định	Phú Mỹ	11	51	32	-68	13	51	47	-63	6
	Quy Nhơn	11	48	31	-71	10	46	44	-66	6
Phú Yên	TP. Tuy Hòa	3	43	28	-77	3	42	40	-74	-4
Khánh Hòa	TP. Nha Trang	8	49	37	-77	3	44	48	-74	-6
	Trường Sa	1	55	41	-80	-7	49	50	-73	-15
Ninh Thuận	TP. PR-Tháp Chàm	10	45	41	-89	1	42	52	-80	-5
Bình Thuận	TP. Phan Thiết	36	43	79	-114	10	53	74	-92	-12
	Phú Quý	11	52	48	-91	1	50	56	-83	-10
Bà Rịa Vũng Tàu	Vũng Tàu	-6	88	83	-79	-56	111	64	-44	-88
	Còn Đảo	-40	82	88	-66	-79	101	74	-32	-109
TPHCM	Cần Giờ	-4	92	84	-70	-56	118	60	-32	-89
Tiền Giang	Gò Công Tây	-1	94	87	-68	-54	121	61	-29	-89
Bến Tre	Ba Tri	-9	96	91	-63	-60	124	65	-20	-97
Trà Vinh	Duyên Hải	-32	102	87	-58	-81	129	63	-17	-118
Sóc Trăng	Tân Phú	-59	106	78	-33	-103	128	60	1	-130
Bạc Liêu	TP. Bạc Liêu	-104	114	67	8	-135	122	60	31	-147
Cà Mau	Năm Căn	-108	88	72	21	-129	86	73	36	-130
	Trần Văn Thời	-22	9	52	10	-53	9	54	25	-50
Kiên Giang	Rạch Giá	25	-38	41	-6	-1	-41	44	13	-11
	Phú Quốc	19	-16	19	31	2	-22	21	36	13

Vùng Biển	Độ cao sóng biển dự báo trong 48 giờ		
	Độ cao sóng lớn nhất (m)	Hướng thịnh hành	Ghi chú
Bắc vịnh Bắc Bộ	0.3 - 2.9	Đông Bắc	Cảnh Báo
Nam vịnh Bắc Bộ	1.6 - 3.7	Đông Bắc	Cảnh Báo
Quảng Trị đến Quảng Ngãi	2.7 - 4.0	Đông Bắc, Đông	Cảnh Báo
Bình Định đến Ninh Thuận	2.0 - 2.9	Đông Bắc	Cảnh Báo
Bình Thuận đến Cà Mau	0.3 - 2.2	Đông Bắc, Đông	Cảnh Báo
Cà Mau đến Kiên Giang	0.3 - 1.2	Đông	
Quần đảo Hoàng Sa	3.1 - 3.5	Đông Bắc	Cảnh Báo
Quần đảo Trường Sa	2.0 - 2.3	Đông Bắc	Cảnh Báo
Bắc Biển Đông	1.9 - 3.8	Đông Bắc	Cảnh Báo
Giữa Biển Đông	1.2 - 2.8	Đông Bắc	Cảnh Báo
Nam Biển Đông	1.2 - 2.3	Đông Bắc	Cảnh Báo

Tin phát lúc: 13 giờ 00

Thời điểm phát tin dự báo tiếp theo: 13 giờ 00 ngày 10/12/2018

Người xây dựng bản tin: Nguyễn Hồng Hạnh

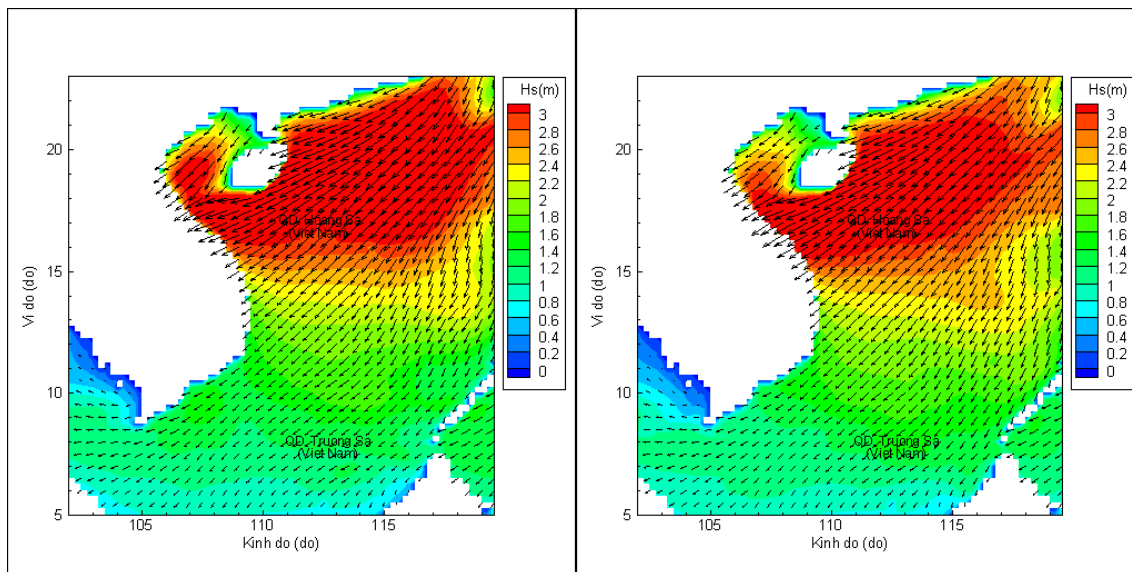
Người soát bản tin: Nguyễn Thị Thanh

Biên trình mực nước tổng cộng tại 10 trạm Hải văn

(Cửa Ông, Hòn Dấu, Bạch Long Vĩ, Hòn Ngự, Sơn Trà, Quy Nhơn, Phú Quý, Vũng Tàu, Rạch Giá, Phú Quốc)

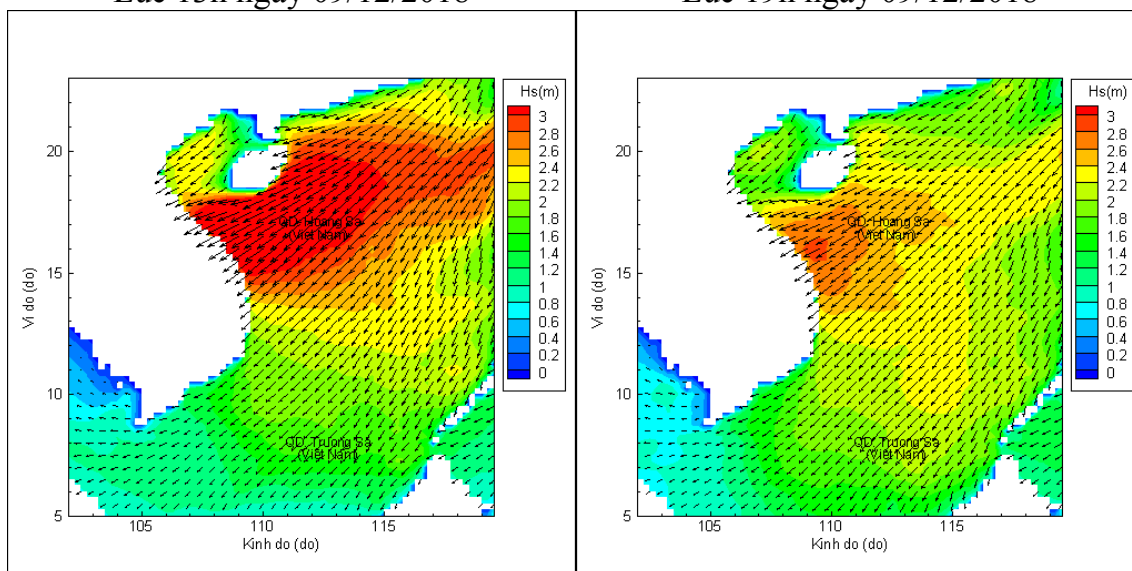


Phân bố độ cao sóng ven bờ và ngoài khơi biển Việt Nam



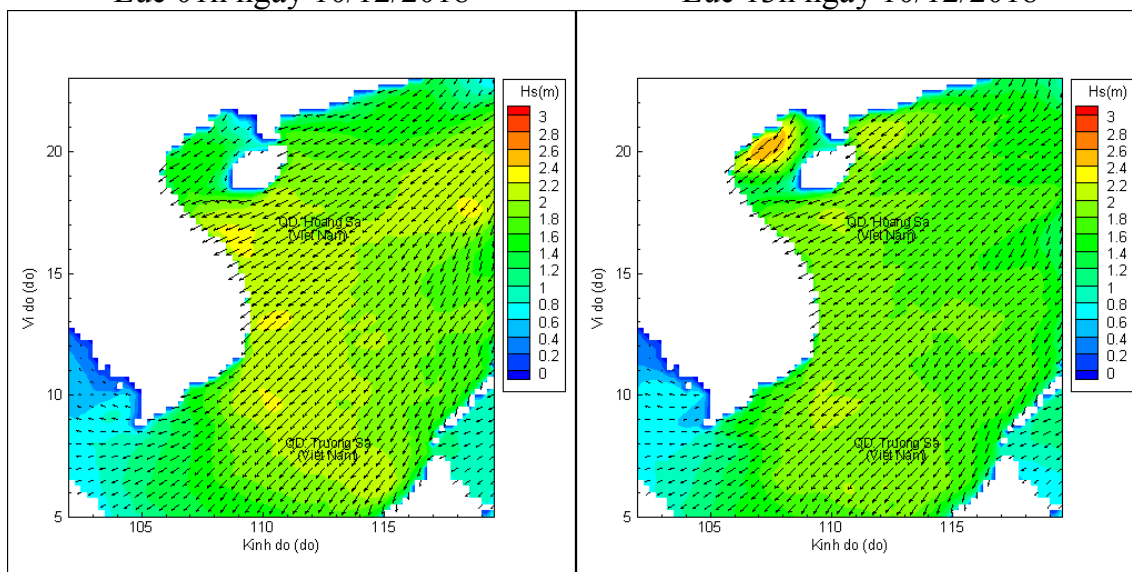
Lúc 13h ngày 09/12/2018

Lúc 19h ngày 09/12/2018



Lúc 01h ngày 10/12/2018

Lúc 13h ngày 10/12/2018



Lúc 01h ngày 11/12/2018

Lúc 13h ngày 11/12/2018