

BẢN TIN DỰ BÁO MỨC NƯỚC VÀ SÓNG BIỂN

(Lúc 13 giờ – 06Z ngày 04/12/2018)

Tỉnh/ TP	Huyện	Mức nước tổng cộng dự báo trong 48 giờ (cm)								
		04/12		05/12				06/12		
		13h	19h	1h	7h	13h	19h	1h	7h	13h
Quảng Ninh	Đầm Hà	-2	-15	40	23	-55	-15	72	69	-93
	Cửa Ông	-1	-16	45	15	-36	-26	82	52	-67
TP. Hải Phòng	Hòn Dấu	4	-22	51	2	-21	-37	93	29	-44
	Bạch Long Vĩ	3	-13	45	-4	-34	-23	80	22	-64
Thái Bình	Thái Thụy	6	-25	56	-3	-15	-41	97	21	-36
Nam Định	Hải Hậu	8	-21	57	-14	-7	-43	101	6	-23
Ninh Bình	Kim Sơn	8	-23	59	-17	-4	-45	103	3	-18
Thanh Hóa	Quảng Xương	10	-23	60	-20	1	-46	103	0	-12
Nghệ An	Diễn Châu	9	-19	55	-21	3	-43	95	-4	-4
	Hòn Ngư	8	-18	52	-20	2	-41	92	-5	-5
Hà Tĩnh	Thạch Hà	2	-12	42	-14	1	-35	79	-2	-3
Quảng Bình	Quảng Trạch	-10	6	19	1	-7	-15	49	5	-3
	Quảng Ninh	-13	14	10	3	-6	-5	36	2	2
Quảng Trị	Gio Linh	-15	20	4	3	-5	6	25	-1	5
	Cồn Cỏ	-16	21	3	2	-7	8	26	-3	1
Thừa Thiên Huế	Hương Trà	-18	25	-3	3	-5	17	13	-3	6
	Phú Lộc	-19	29	-9	2	-5	26	1	-7	8
TP. Đà Nẵng	Sơn Trà	-17	31	-14	1	-3	33	-6	-9	8
	Hoàng Sa	-20	38	-27	-4	-11	50	-26	-19	-5
Quảng Nam	Tam Kỳ	-17	36	-21	0	-2	42	-17	-13	9
	Cù Lao Chàm	-18	34	-18	0	-4	39	-14	-12	7
Quảng Ngãi	TP. Quảng Ngãi	-18	39	-28	-1	-4	49	-25	-15	7
	Lý Sơn	-18	38	-27	-1	-5	48	-24	-15	5
Bình Định	Phú Mỹ	-17	41	-32	0	-5	51	-28	-15	4
	Quy Nhơn	-18	40	-33	1	-4	51	-30	-16	4
Phú Yên	TP. Tuy Hòa	-22	34	-36	-5	-9	48	-32	-22	-2
Khánh Hòa	TP. Nha Trang	-17	42	-27	-4	-3	52	-24	-24	1
	Trường Sa	-10	37	-17	-12	4	46	-15	-34	10
Ninh Thuận	TP. PR-Tháp Chàm	-19	42	-25	-10	-5	48	-21	-32	5
Bình Thuận	TP. Phan Thiết	16	22	27	-51	49	15	41	-89	63
	Phú Quý	-10	38	-12	-18	8	44	-7	-42	17
Bà Rịa Vũng Tàu	Vũng Tàu	95	-44	124	-130	121	-36	132	-161	117
	Côn Đảo	73	-36	113	-119	89	-25	124	-145	83
TPHCM	Cần Giờ	107	-49	136	-136	131	-42	141	-164	128
Tiền Giang	Gò Công Tây	112	-49	142	-137	137	-43	149	-167	136
Bến Tre	Ba Tri	112	-47	148	-137	139	-41	156	-167	133
Trà Vinh	Duyên Hải	107	-53	148	-145	129	-42	155	-170	119
Sóc Trăng	Tân Phú	104	-56	151	-137	116	-40	152	-154	98
Bạc Liêu	TP. Bạc Liêu	80	-42	132	-100	71	-11	126	-103	43
Cà Mau	Năm Căn	45	-17	103	-61	23	12	102	-61	-1
	Trần Văn Thời	22	2	53	-26	9	-7	70	-25	10
Kiên Giang	Rạch Giá	8	-6	28	-15	9	-32	50	-11	18
	Phú Quốc	16	10	26	20	-3	-8	33	31	6

Vùng Biển	Độ cao sóng biển dự báo trong 48 giờ		
	Độ cao sóng lớn nhất (m)	Hướng thịnh hành	Ghi chú
Bắc vịnh Bắc Bộ	0.3 - 0.9	Đông	
Nam vịnh Bắc Bộ	0.3 - 0.9	Đông	
Quảng Trị đến Quảng Ngãi	0.7 - 1.0	Đông, Đông Bắc	
Bình Định đến Ninh Thuận	1.0 - 1.6	Đông Bắc	
Bình Thuận đến Cà Mau	0.3 - 2.1	Đông Bắc, Đông	Cảnh Báo
Cà Mau đến Kiên Giang	0.3 - 1.4	Đông	
Quần đảo Hoàng Sa	1.0 - 1.0	Đông Bắc	
Quần đảo Trường Sa	1.0 - 1.6	Đông Bắc	
Bắc Biển Đông	0.6 - 1.8	Đông Bắc, Đông	
Giữa Biển Đông	0.6 - 1.5	Đông Bắc, Đông	
Nam Biển Đông	0.7 - 1.8	Đông Bắc	

Tin phát lúc: 13 giờ 00

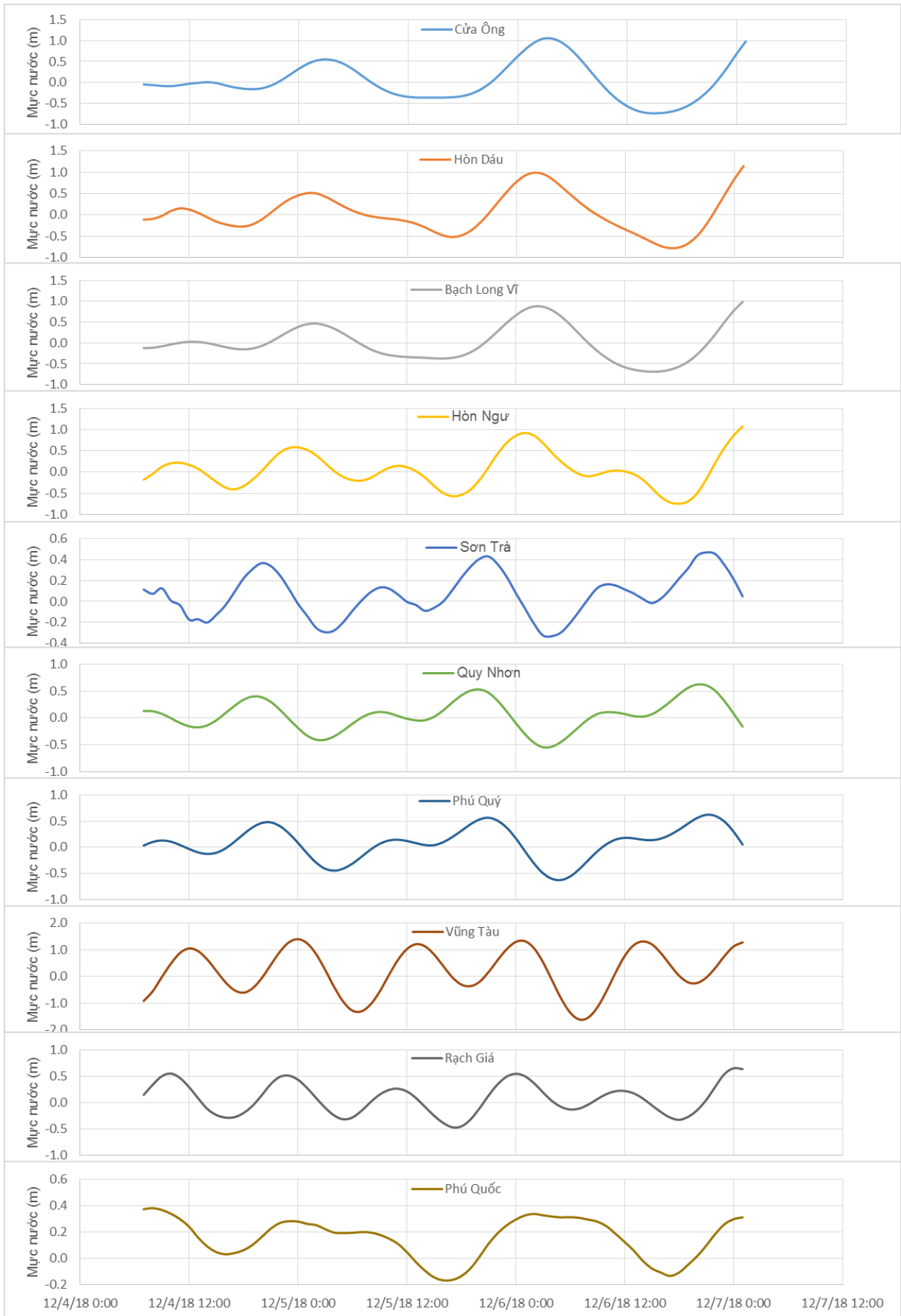
Thời điểm phát tin dự báo tiếp theo: 13 giờ 00 ngày 05/12/2018

Người xây dựng bản tin: Nguyễn Hồng Hạnh

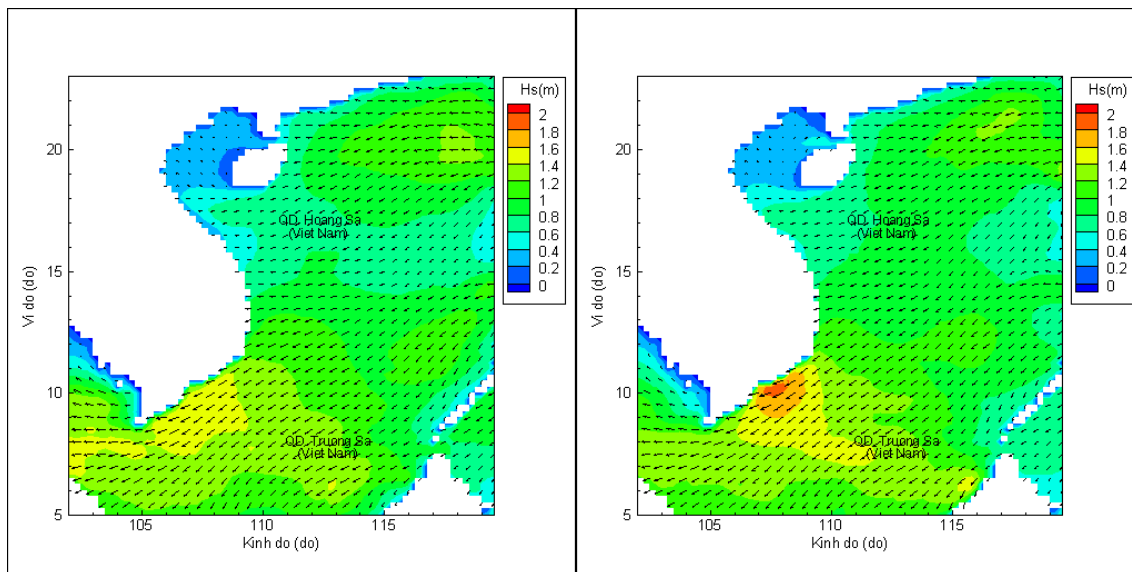
Người soát bản tin: Nguyễn Thị Thanh

Biên trình mực nước tổng cộng tại 10 trạm Hải văn

(Cửa Ông, Hòn Dấu, Bạch Long Vĩ, Hòn Ngự, Sơn Trà, Quy Nhơn, Phú Quý, Vũng Tàu, Rạch Giá, Phú Quốc)

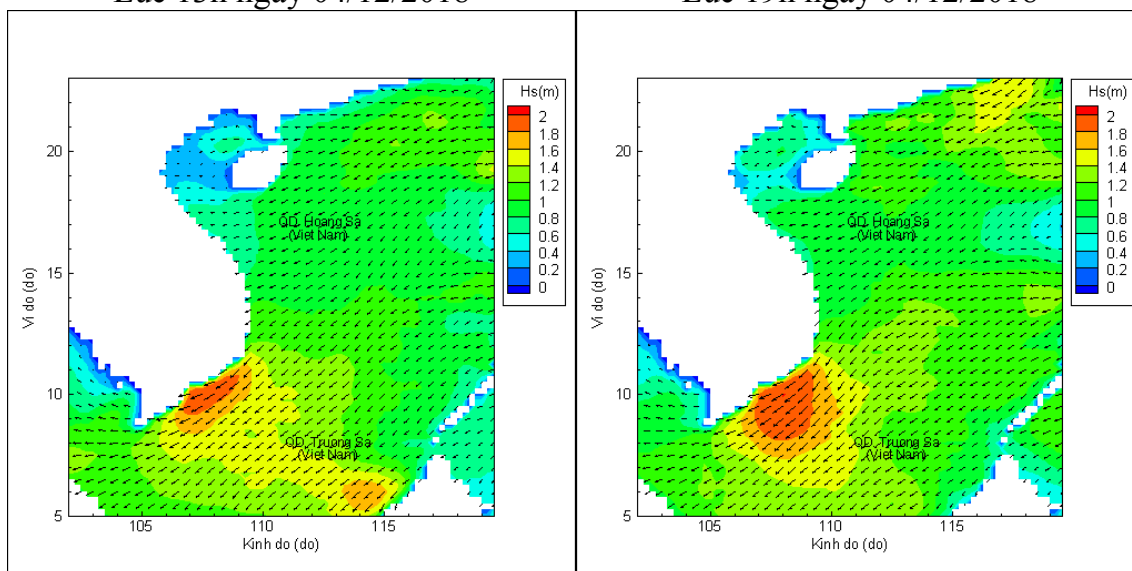


Phân bố độ cao sóng ven bờ và ngoài khơi biển Việt Nam



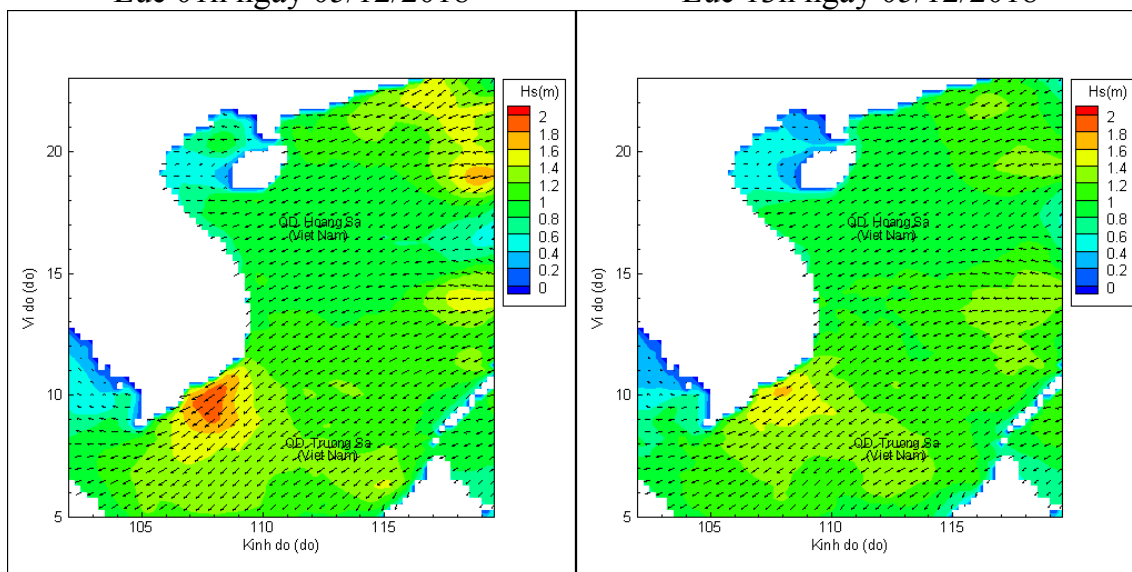
Lúc 13h ngày 04/12/2018

Lúc 19h ngày 04/12/2018



Lúc 01h ngày 05/12/2018

Lúc 13h ngày 05/12/2018



Lúc 01h ngày 06/12/2018

Lúc 13h ngày 06/12/2018