

BẢN TIN DỰ BÁO MỨC NƯỚC VÀ SÓNG BIỂN

(Lúc 13 giờ – 06Z ngày 27/11/2018)

Tỉnh/ TP	Huyện	Mức nước tổng cộng dự báo trong 48 giờ (cm)								
		27/11		28/11				29/11		
		13h	19h	1h	7h	13h	19h	1h	7h	13h
Quảng Ninh	Đầm Hà	-42	-184	-25	206	20	-180	-47	179	75
	Cửa Ông	-27	-176	-23	193	21	-165	-54	178	67
TP. Hải Phòng	Hòn Dấu	-20	-167	-22	180	20	-146	-55	172	56
	Bạch Long Vĩ	-49	-158	-4	176	-6	-150	-36	167	35
Thái Bình	Thái Thụy	-18	-159	-21	172	17	-135	-55	168	50
Nam Định	Hải Hậu	-11	-148	-16	156	13	-120	-53	156	40
Ninh Bình	Kim Sơn	-10	-142	-18	151	12	-112	-56	153	36
Thanh Hóa	Quảng Xương	-4	-135	-20	147	16	-103	-57	149	37
Nghệ An	Diễn Châu	6	-118	-18	126	24	-89	-53	131	37
	Hòn Ngư	7	-117	-15	123	24	-87	-51	128	37
Hà Tĩnh	Thạch Hà	15	-111	-11	107	29	-82	-45	112	40
Quảng Bình	Quảng Trạch	27	-90	4	67	33	-64	-25	74	34
	Quảng Ninh	27	-68	15	41	30	-46	-9	51	26
Quảng Trị	Gio Linh	26	-46	27	17	25	-29	9	31	17
	Cồn Cỏ	18	-50	31	17	18	-33	12	32	11
Thừa Thiên Huế	Hương Trà	22	-22	36	-8	18	-10	24	7	8
	Phú Lộc	19	-1	43	-30	14	7	36	-14	-1
TP. Đà Nẵng	Sơn Trà	19	14	49	-47	10	18	46	-31	-7
	Hoàng Sa	-15	31	59	-69	-26	19	61	-56	-37
Quảng Nam	Tam Kỳ	9	30	55	-64	3	30	60	-46	-14
	Cù Lao Chàm	11	25	52	-59	1	24	54	-42	-14
Quảng Ngãi	TP. Quảng Ngãi	2	35	63	-71	-7	32	67	-52	-22
	Lý Sơn	0	34	61	-71	-10	29	65	-53	-24
Bình Định	Phú Mỹ	-3	35	65	-72	-13	26	69	-53	-28
	Quy Nhơn	-5	32	67	-72	-14	24	69	-54	-28
Phú Yên	TP. Tuy Hòa	-13	26	60	-78	-23	19	65	-59	-36
Khánh Hòa	TP. Nha Trang	-9	34	68	-74	-21	26	69	-56	-36
	Trường Sa	-16	38	70	-73	-31	32	71	-50	-44
Ninh Thuận	TP. PR-Tháp Chàm	-8	31	70	-81	-25	26	70	-57	-39
Bình Thuận	TP. Phan Thiết	-23	55	78	-67	-59	69	58	-22	-86
	Phú Quý	-14	40	73	-77	-33	38	70	-50	-49
Bà Rịa Vũng Tàu	Vũng Tàu	-131	138	32	22	-169	148	15	61	-176
	Côn Đảo	-146	119	43	29	-175	119	33	61	-173
TPHCM	Cần Giờ	-137	145	25	35	-175	156	8	73	-178
Tiền Giang	Gò Công Tây	-138	149	23	41	-179	163	4	81	-181
Bến Tre	Ba Tri	-146	153	22	47	-186	165	5	89	-187
Trà Vinh	Duyên Hải	-166	156	22	51	-200	162	10	90	-199
Sóc Trăng	Tân Phú	-181	151	17	69	-206	149	14	95	-194
Bạc Liêu	TP. Bạc Liêu	-201	134	22	90	-201	115	31	97	-173
Cà Mau	Năm Căn	-171	82	48	79	-162	60	53	81	-130
	Trần Văn Thời	-65	12	34	50	-66	15	17	58	-63
Kiên Giang	Rạch Giá	-16	-14	7	42	-27	3	-12	42	-34
	Phú Quốc	5	-23	5	41	10	-16	-3	32	14

Vùng Biển	Độ cao sóng biển dự báo trong 48 giờ		
	Độ cao sóng lớn nhất (m)	Hướng thịnh hành	Ghi chú
Bắc vịnh Bắc Bộ	0.3 - 1.3	Đông Bắc	
Nam vịnh Bắc Bộ	0.9 - 1.8	Đông Bắc	
Quảng Trị đến Quảng Ngãi	1.5 - 2.5	Đông Bắc	Cảnh Báo
Bình Định đến Ninh Thuận	1.3 - 1.8	Đông Bắc	
Bình Thuận đến Cà Mau	0.3 - 1.6	Đông Bắc	
Cà Mau đến Kiên Giang	0.3 - 0.7	Đông, Đông Bắc	
Quần đảo Hoàng Sa	1.5 - 1.9	Đông Bắc	
Quần đảo Trường Sa	1.2 - 1.6	Đông Bắc	
Bắc Biển Đông	0.8 - 2.8	Đông Bắc	Cảnh Báo
Giữa Biển Đông	0.7 - 1.5	Đông Bắc	
Nam Biển Đông	0.8 - 1.6	Đông Bắc	

Tin phát lúc: 13 giờ 00

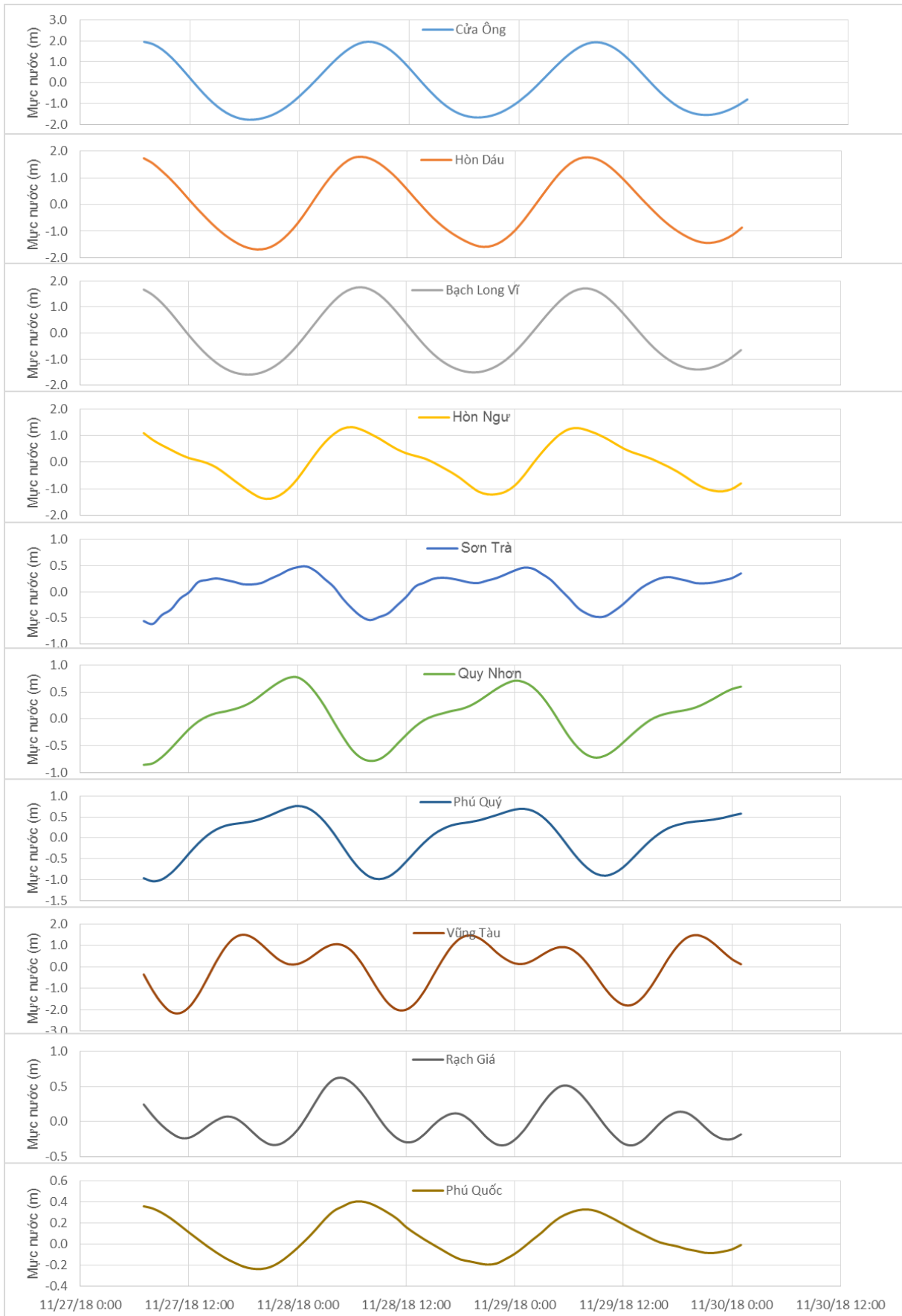
Thời điểm phát tin dự báo tiếp theo: 13 giờ 00 ngày 28/11/2018

Người xây dựng bản tin: Dương Ngọc Tiên

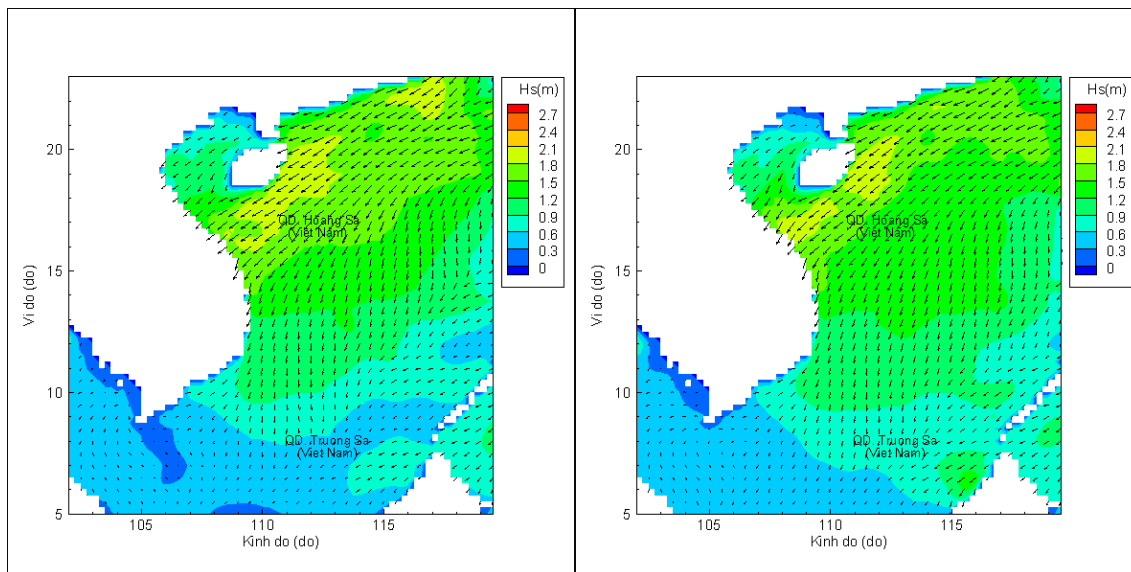
Người soát bản tin: Lê Quốc Huy

Biên trình mực nước tổng cộng tại 10 trạm Hải văn

(Cửa Ông, Hòn Dấu, Bạch Long Vĩ, Hòn Ngự, Sơn Trà, Quy Nhơn, Phú Quý, Vũng Tàu, Rạch Giá, Phú Quốc)

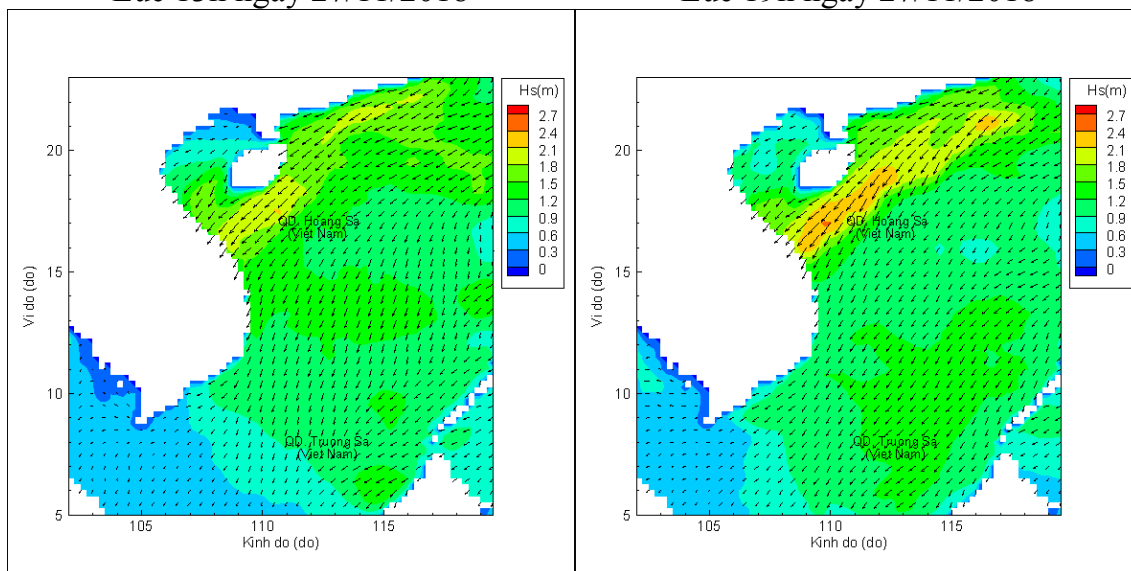


Phân bố độ cao sóng ven bờ và ngoài khơi biển Việt Nam



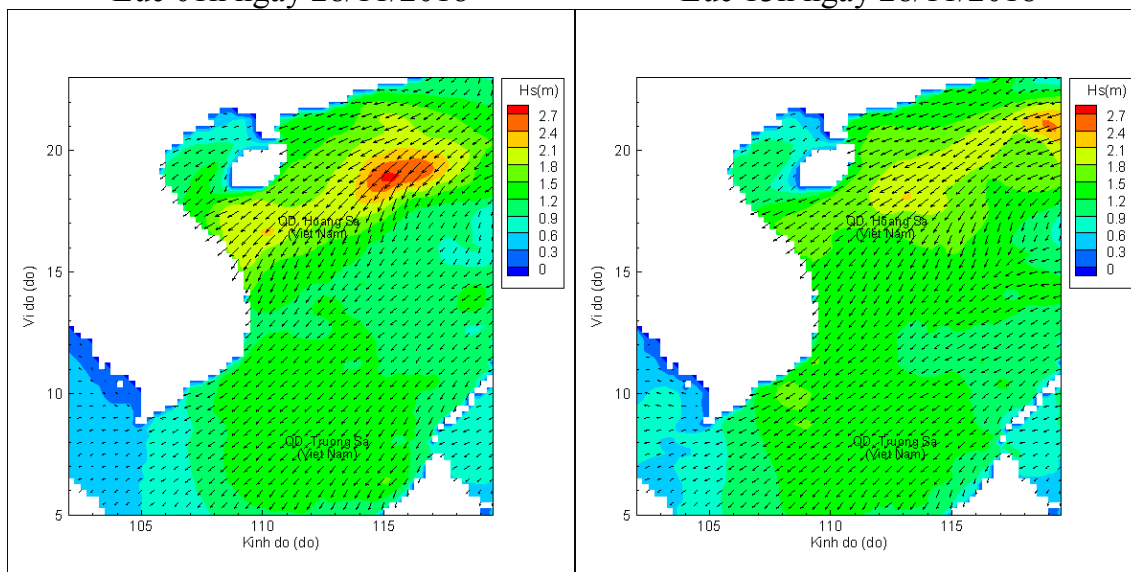
Lúc 13h ngày 27/11/2018

Lúc 19h ngày 27/11/2018



Lúc 01h ngày 28/11/2018

Lúc 13h ngày 28/11/2018



Lúc 01h ngày 29/11/2018

Lúc 13h ngày 29/11/2018