

**BẢN TIN DỰ BÁO NƯỚC DÂNG VÀ SÓNG TRONG BÃO SỐ 9**

(Lúc 01 giờ – 18Z ngày 24/11/2018)

Bảng giá trị nước dâng trong bão số 9 lớn nhất tại một số điểm ven biển

Tỉnh	Địa danh	NDDB lớn nhất		
		Giá trị (cm)	Giờ	Ngày / tháng
Ninh Thuận	TP. PR-Tháp Chàm	8	2	25/11
Bình Thuận	TP. Phan Thiết	29	11	25/11
	La Gi	28	10	25/11
	Phú Quý	11	9	25/11
Bà Rịa Vũng Tàu	Xuyên Mộc	18	10	25/11
	Vũng Tàu	17	21	26/11
	Côn Đảo	12	21	26/11
TPHCM	Cần Giờ	20	22	26/11
Tiền Giang	Gò Công Tây	19	22	26/11
Bến Tre	Ba Tri	16	21	26/11
Trà Vinh	Duyên Hải	14	21	26/11
Sóc Trăng	Tân Phú	13	22	25/11
Bạc Liêu	TP. Bạc Liêu	12	22	25/11
Cà Mau	Năm Căn	11	23	25/11
	Trần Văn Thời	12	21	26/11
Kiên Giang	Rạch Giá	18	20	26/11

Vùng Biển	Độ cao sóng biển dự báo trong 48 giờ		
	Độ cao sóng (m)	Hướng thịnh hành	Ghi chú
<b>Khu vực ven bờ</b>			
Bắc vịnh Bắc Bộ	0.3 - 2.2	Đông Bắc	Cảnh báo
Nam vịnh Bắc Bộ	1.3 - 2.6	Đông Bắc	Cảnh báo
Quảng Trị đến Quảng Ngãi	2.2 - 4.2	Đông Bắc	Cảnh báo
Bình Định đến Ninh Thuận	1.9 - 3.6	Đông Bắc	Cảnh báo
Bình Thuận đến Cà Mau	0.3 - 4.9	Bắc, Tây, Tây Bắc	Cảnh báo
Cà Mau đến Kiên Giang	0.3 - 1.0	Tây Bắc	
<b>Khu vực ngoài khơi</b>			
Quần đảo Hoàng Sa	2.6 - 3.5	Đông Bắc	Cảnh báo
Quần đảo Trường Sa	1.3 - 2.2	Tây Bắc, Bắc	Cảnh báo
Bắc Biển Đông	1.1 - 3.9	Đông Bắc	Cảnh báo
Giữa Biển Đông	0.8 - 2.4	Bắc, Đông Bắc	Cảnh báo
Nam Biển Đông	1.0 - 2.7	Tây Bắc, Bắc	Cảnh báo

**Tin phát lúc: 01 giờ 00**

Thời điểm phát tin dự báo tiếp theo: 07 giờ 00 ngày 25/11/2018

Người xây dựng bản tin: Phạm Văn Chinh, Lê Đức Quyền

Người soát bản tin: Lê Quốc Huy

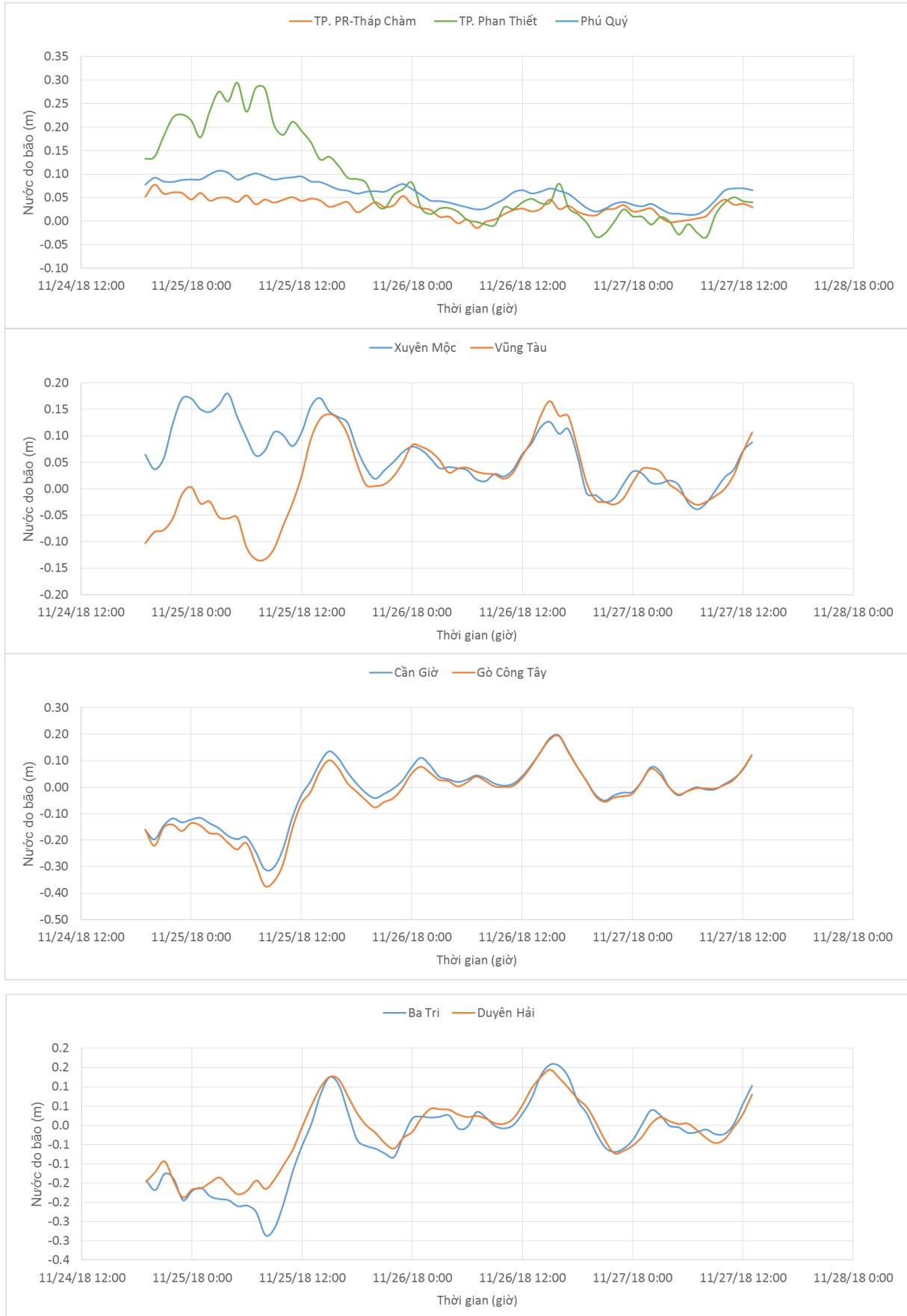
Thông tin hình ảnh trực tuyến: [http://222.254.32.12/ttbien/2018-11-24-12/anim\\_zeta.gif](http://222.254.32.12/ttbien/2018-11-24-12/anim_zeta.gif)

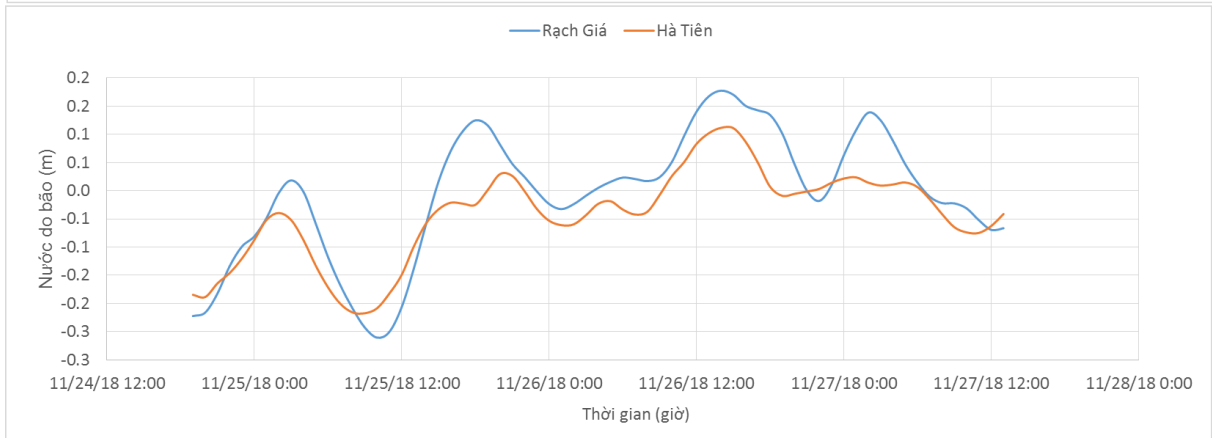
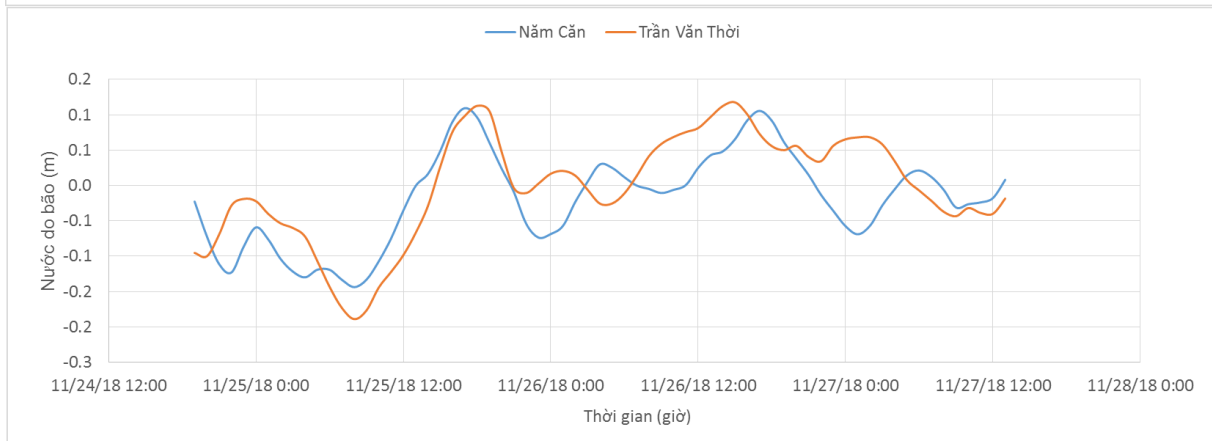
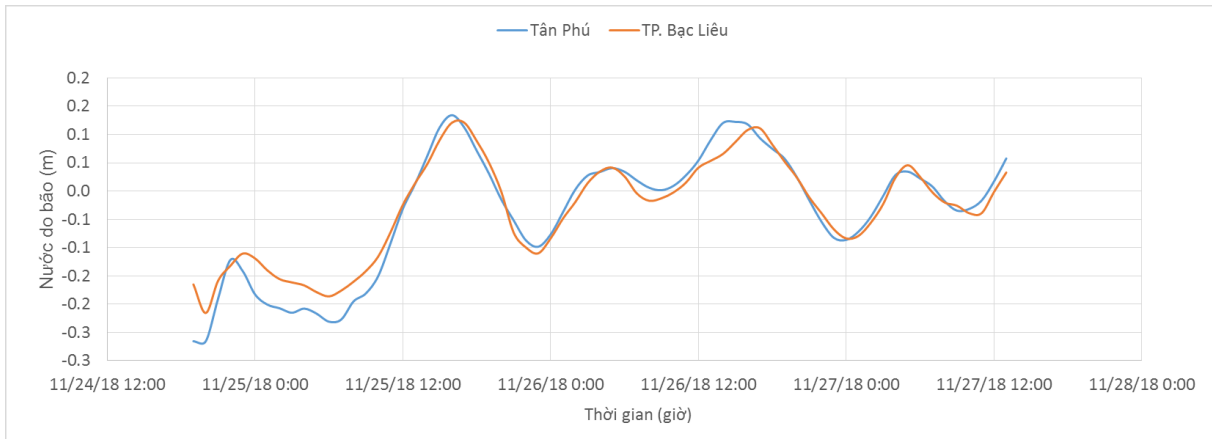
**Nhận định:**

Hồi 01 giờ ngày 25/11, vị trí tâm bão ở vào khoảng 10.0 độ Vĩ Bắc, 108.3 độ Kinh Đông, cấp gió mạnh nhất vùng gần tâm bão mạnh cấp 10 - 11. Dự kiến, trong 4 đến 8 tiếng tới bão sẽ đổ bộ vào ven biển các tỉnh từ Bình Thuận tới Bến Tre với cường độ mạnh cấp 8 - 9, sau đó suy yếu thành áp thấp nhiệt đới. Mực nước dâng do bão cao nhất tại khu vực ven biển Bình Thuận khoảng 29 cm.

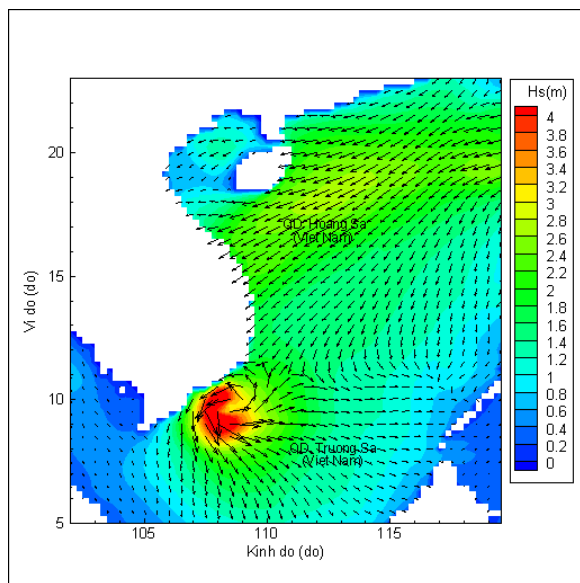
Do ảnh hưởng của bão, nên ở hầu hết các vùng biển đều có sóng cao trên 2m, chỉ khu vực từ Cà Mau đến Kiên Giang có độ cao sóng dưới 2m, khu vực ven biển Quảng Trị đến Quảng Ngãi và Nam Biển Đông sóng cao từ 2-4m, khu vực ven biển từ Bình Thuận đến Bến Tre gần tâm bão đi qua, dự báo độ cao sóng lên đến 4.9 m.

## Biến trình nước dâng tại các vị trí ảnh hưởng của bão

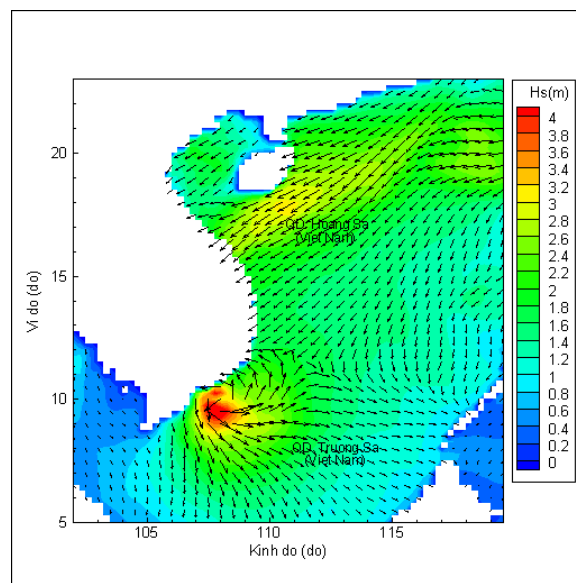




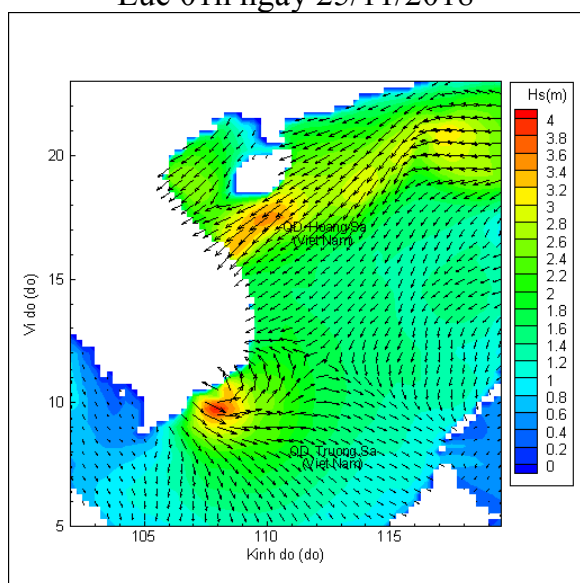
# Phân bố độ cao sóng ven bờ và ngoài khơi biển Việt Nam



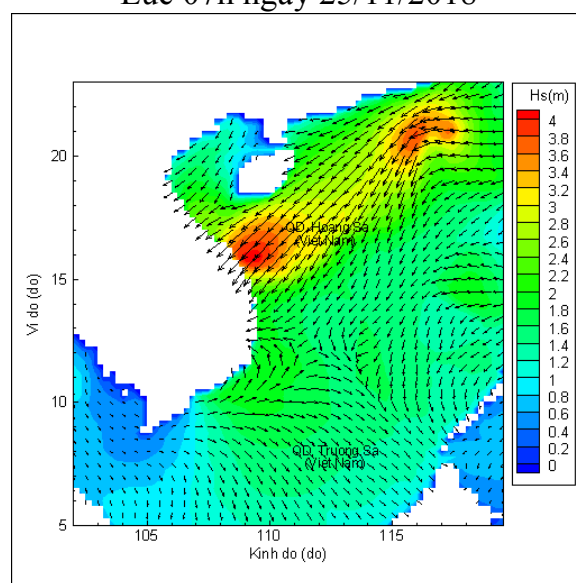
Lúc 01h ngày 25/11/2018



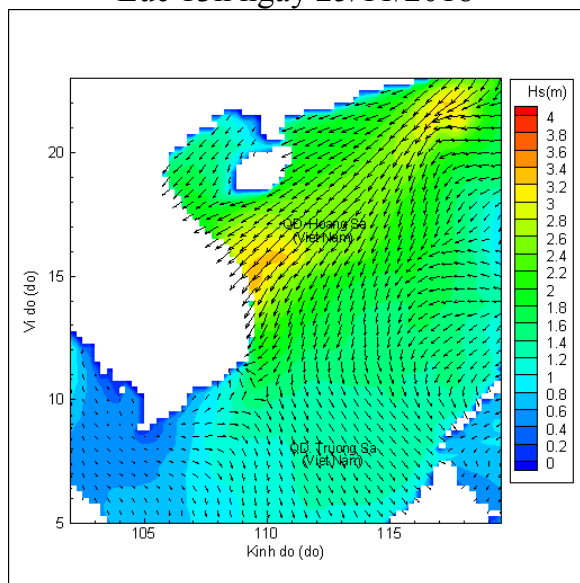
Lúc 07h ngày 25/11/2018



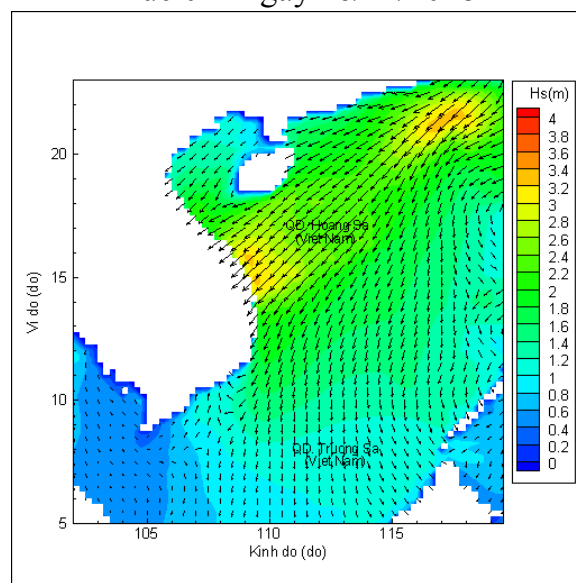
Lúc 13h ngày 25/11/2018



Lúc 01h ngày 26/11/2018



Lúc 13h ngày 26/11/2018



Lúc 01h ngày 27/11/2018