

BẢN TIN DỰ BÁO NƯỚC DÂNG VÀ SÓNG TRONG ATNĐ

(Lúc 13 giờ – 06Z ngày 22/11/2018)

Bảng giá trị nước dâng trong ATNĐ lớn nhất tại một số điểm ven biển

Tỉnh	Địa danh	NDDB lớn nhất		
		Giá trị (cm)	Giờ	Ngày / tháng
Bình Định	Phù Mỹ	14	17	24/11
	Quy Nhơn	13	7	25/11
Phú Yên	Tp. Tuy Hòa	7	6	25/11
Khánh Hòa	Vạn Ninh	13	16	23/11
	TP. Nha Trang	13	8	24/11
	Tp. Cam Ranh	13	8	24/11
	Trường Sa	8	17	23/11
Ninh Thuận	TP. PR-Tháp Chàm	13	16	24/11
Bình Thuận	TP. Phan Thiết	44	19	24/11
	La Gi	33	20	24/11
	Phú Quý	19	19	24/11
Bà Rịa Vũng Tàu	Xuyên Mộc	15	20	22/11
	Vũng Tàu	17	19	22/11
	Côn Đảo	15	22	22/11
TPHCM	Cần Giờ	21	18	22/11

Vùng Biển	Độ cao sóng biển dự báo trong 48 giờ		
	Độ cao sóng (m)	Hướng thịnh hành	Ghi chú
Khu vực ven bờ			
Bắc vịnh Bắc Bộ	0.3 - 2.6	Đông Bắc	Cảnh báo
Nam vịnh Bắc Bộ	1.8 - 3.0	Đông Bắc	Cảnh báo
Quảng Trị đến Quảng Ngãi	2.2 - 3.5	Đông Bắc	Cảnh báo
Bình Định đến Ninh Thuận	3.5 - 5.6	Đông Bắc	Cảnh báo
Bình Thuận đến Cà Mau	0.3 - 6.5	Đông Bắc	Cảnh báo
Cà Mau đến Kiên Giang	0.3 - 1.5	Đông Bắc, Bắc, Đông	
Khu vực ngoài khơi			
Quần đảo Hoàng Sa	3.1 - 3.5	Đông Bắc	Cảnh báo
Quần đảo Trường Sa	1.5 - 4.0	Bắc, Tây Bắc	Cảnh báo
Bắc Biển Đông	1.6 - 3.6	Đông Bắc	Cảnh báo
Giữa Biển Đông	0.8 - 5.7	Đông Bắc, Bắc	Cảnh báo
Nam Biển Đông	1.0 - 5.0	Bắc, Tây Bắc	Cảnh báo

Tin phát lúc: 13 giờ 00

Thời điểm phát tin dự báo tiếp theo: 19 giờ 00 ngày 22/11/2018

Người xây dựng bản tin: Nguyễn Hồng Hạnh

Người soát bản tin: Lê Quốc Huy

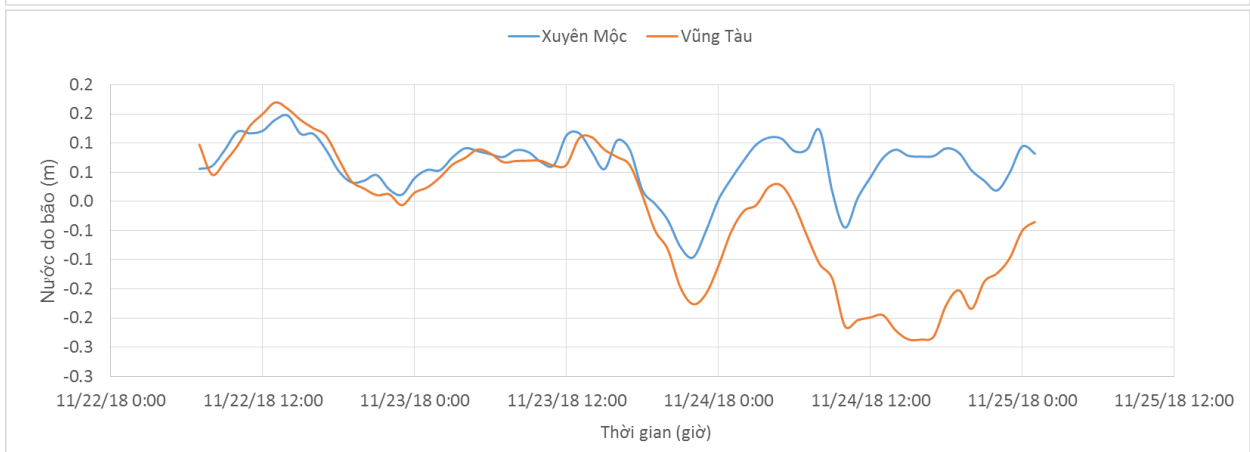
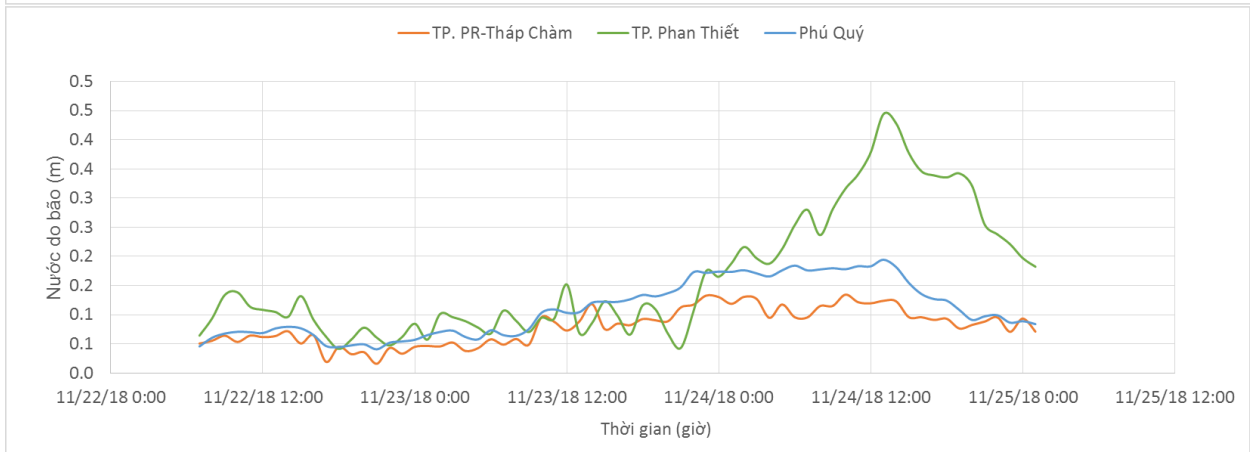
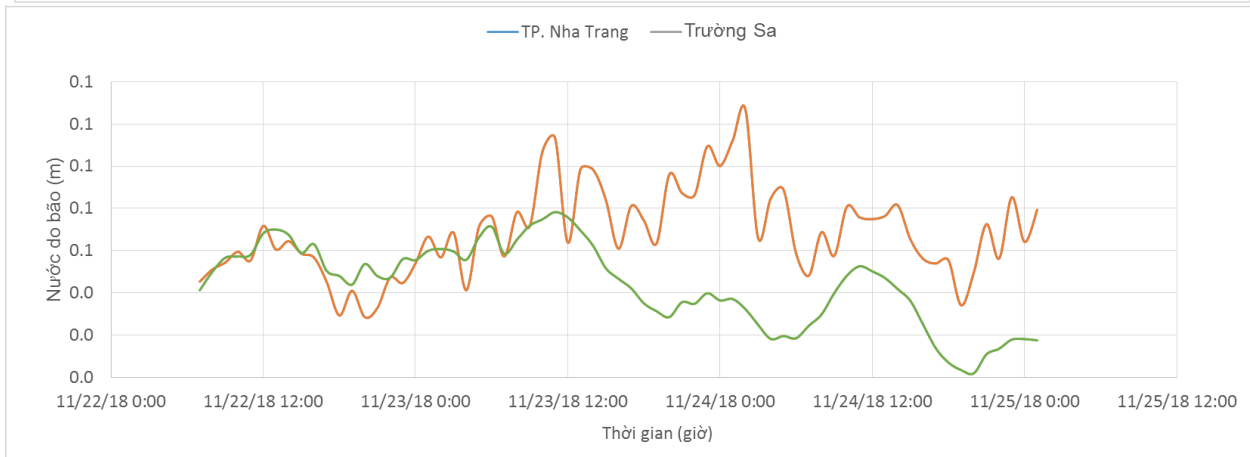
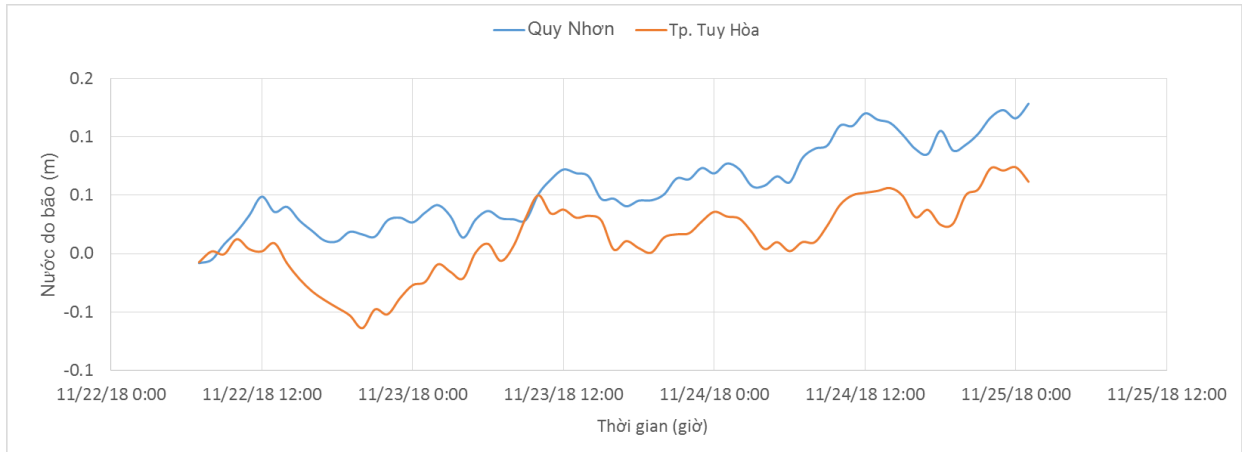
Thông tin hình ảnh trực tuyến: http://222.254.32.12/ttbien/2018-11-22-00/anim_zeta.gif

Nhận định:

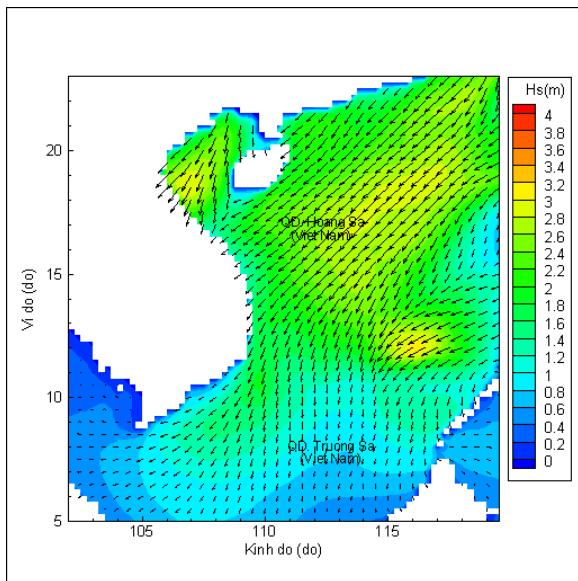
Hồi 13 giờ ngày 22/11, vị trí tâm ATNĐ ở vào khoảng 10.85 độ Vĩ Bắc, 115.8 độ Kinh Đông, nằm ở phía Đông Nam Biển Đông. Dự báo đến khoảng 19h ngày 22/11 vị trí tâm ATNĐ ở vào khoảng 11.0 độ Vĩ Bắc, 114.6 độ Kinh Đông.

Do ảnh hưởng của ATNĐ, ở khu vực ven biển từ Bình Thuận đến Cà Mau, độ cao sóng có thể lên tới 6.5 m.

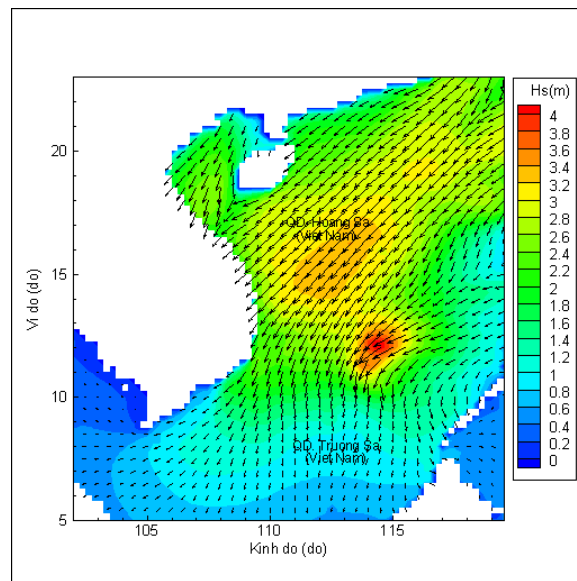
Biến trình nước dâng tại các vị trí ảnh hưởng của ATNĐ



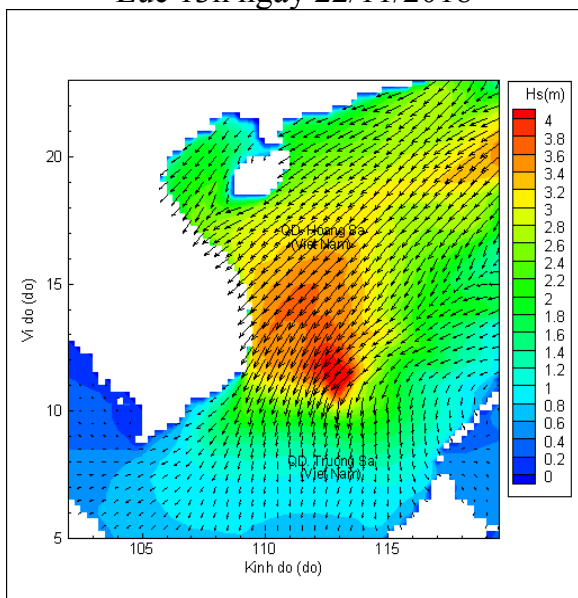
Phân bố độ cao sóng ven bờ và ngoài khơi biển Việt Nam



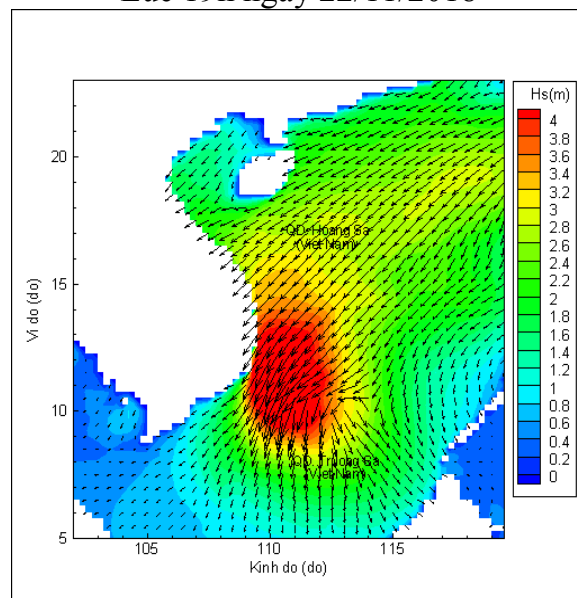
Lúc 13h ngày 22/11/2018



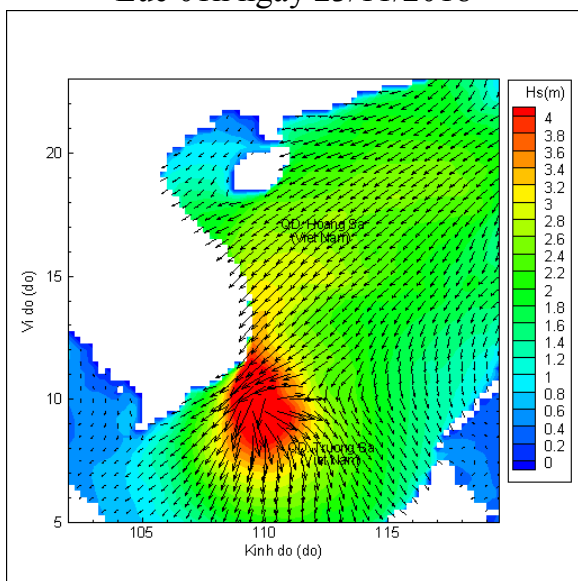
Lúc 19h ngày 22/11/2018



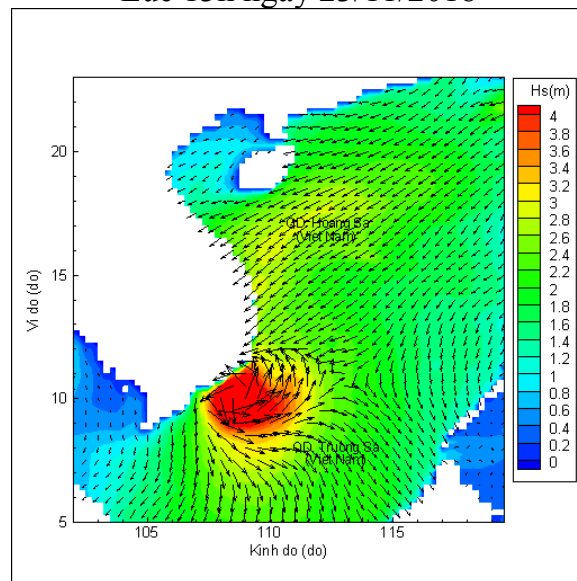
Lúc 01h ngày 23/11/2018



Lúc 13h ngày 23/11/2018



Lúc 01h ngày 24/11/2018



Lúc 13h ngày 24/11/2018