

BẢN TIN DỰ BÁO NƯỚC DÂNG VÀ SÓNG TRONG ATND

(Lúc 07 giờ – 00Z ngày 22/11/2018)

Bảng giá trị nước dâng trong ATND lớn nhất tại một số điểm ven biển

Tỉnh	Địa danh	NDDB lớn nhất		
		Giá trị (cm)	Giờ	Ngày / tháng
Bình Định	Phù Mỹ	17	19	24/11
	Quy Nhơn	13	19	24/11
Phú Yên	Tp. Tuy Hòa	8	18	24/11
Khánh Hòa	Vạn Ninh	11	8	24/11
	TP. Nha Trang	11	17	24/11
	Tp. Cam Ranh	14	18	24/11
	Trường Sa	7	19	22/11
Ninh Thuận	TP. PR-Tháp Chàm	16	18	24/11
Bình Thuận	TP. Phan Thiết	15	19	22/11
	La Gi	18	20	22/11
	Phú Quý	17	21	24/11
Bà Rịa Vũng Tàu	Xuyên Mộc	22	20	22/11
	Vũng Tàu	24	20	22/11
	Côn Đảo	17	22	22/11
TPHCM	Cần Giờ	25	19	22/11

Vùng Biển	Độ cao sóng biển dự báo trong 48 giờ		
	Độ cao sóng (m)	Hướng thịnh hành	Ghi chú
Khu vực ven bờ			
Bắc vịnh Bắc Bộ	0.3 - 3.1	Đông Bắc	Cảnh báo
Nam vịnh Bắc Bộ	1.5 - 2.9	Đông Bắc	Cảnh báo
Quảng Trị đến Quảng Ngãi	2.1 - 3.5	Đông Bắc	Cảnh báo
Bình Định đến Ninh Thuận	3.2 - 5.9	Đông Bắc	Cảnh báo
Bình Thuận đến Cà Mau	0.3 - 6.5	Đông Bắc	Cảnh báo
Cà Mau đến Kiên Giang	0.3 - 1.1	Đông Bắc, Đông	
Khu vực ngoài khơi			
Quần đảo Hoàng Sa	3.0 - 3.3	Đông Bắc	Cảnh báo
Quần đảo Trường Sa	1.7 - 3.8	Bắc	Cảnh báo
Bắc Biển Đông	1.6 - 3.5	Đông Bắc	Cảnh báo
Giữa Biển Đông	0.9 - 7.1	Đông Bắc, Đông	Cảnh báo
Nam Biển Đông	1.0 - 5.8	Bắc	Cảnh báo

Tin phát lúc: 01 giờ 00

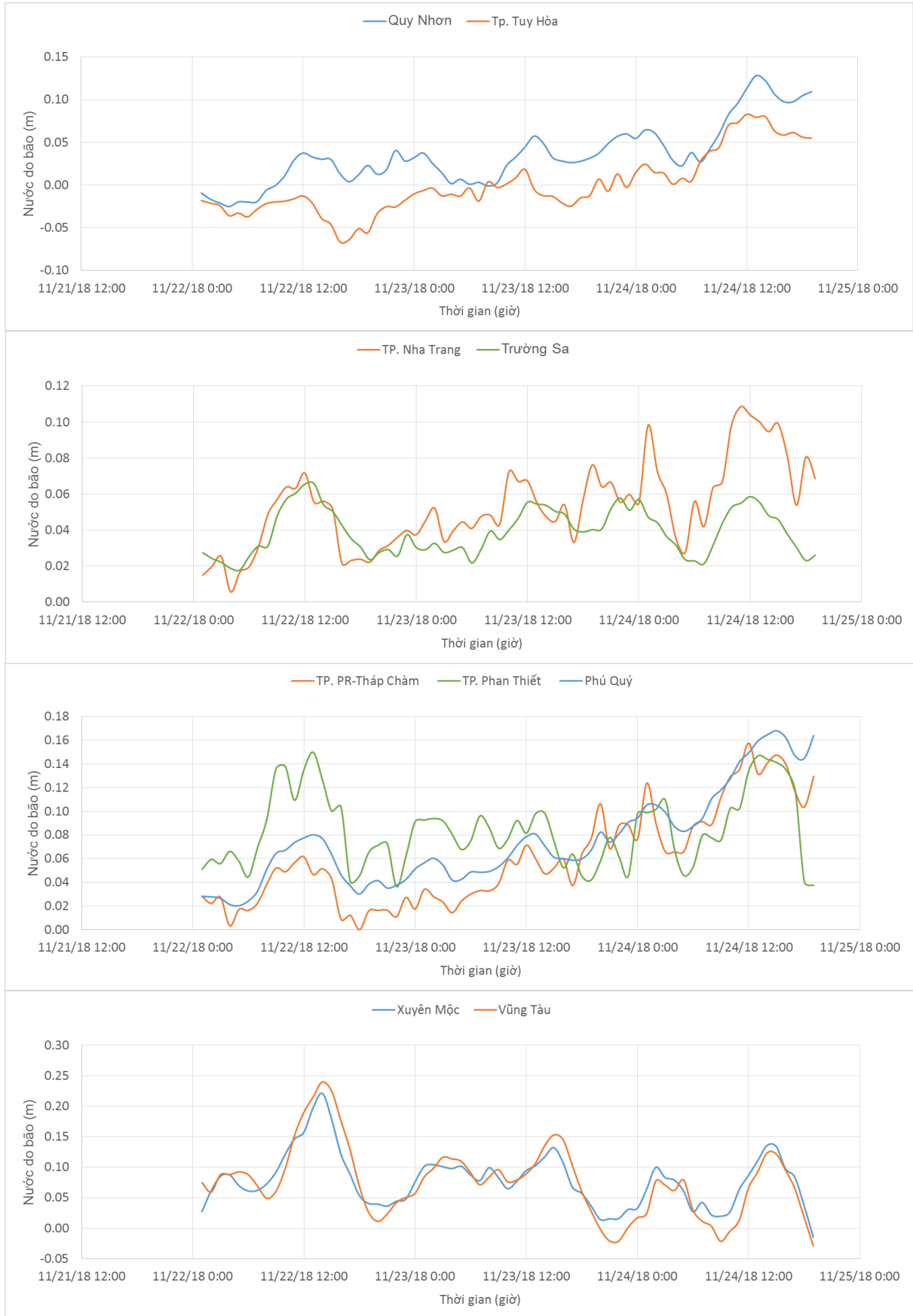
Thời điểm phát tin dự báo tiếp theo: 13 giờ 00 ngày 22/11/2018

Người xây dựng bản tin: Dương Ngọc Tiên, Phạm Văn Chinh

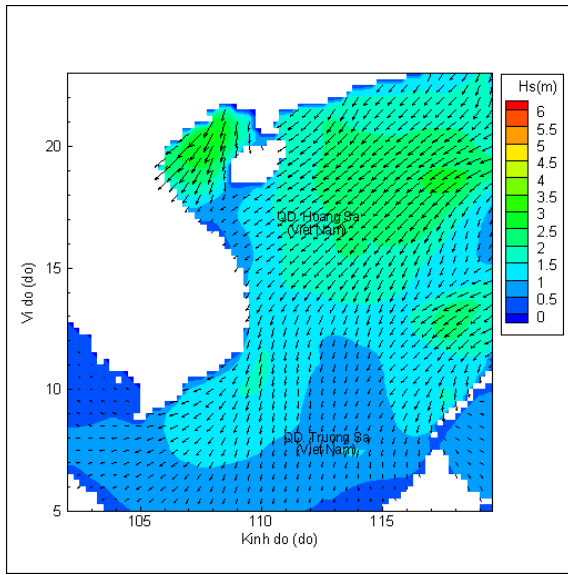
Người soát bản tin: Lê Quốc Huy

Thông tin hình ảnh trực tuyến: http://222.254.32.12/ttbien/2018-11-21-12/anim_zeta.gif

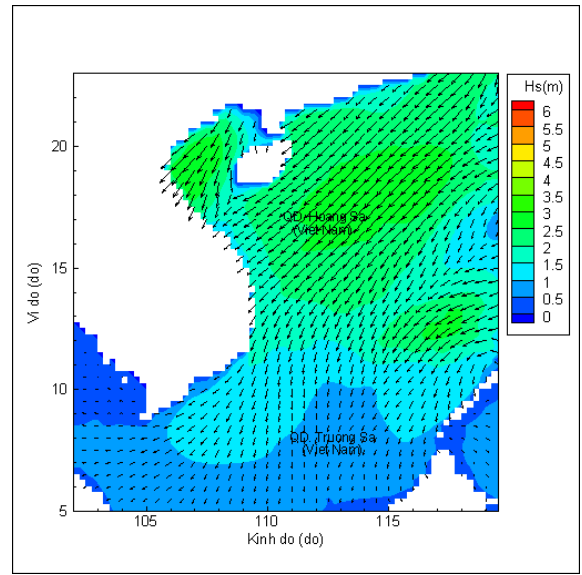
Biến trình nước dâng do bão tại các vị trí ảnh hưởng của ATNĐ



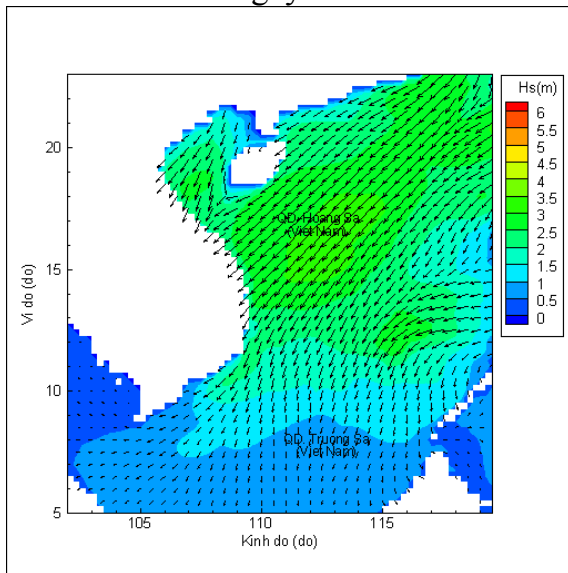
Phân bố độ cao sóng ven bờ và ngoài khơi biển Việt Nam



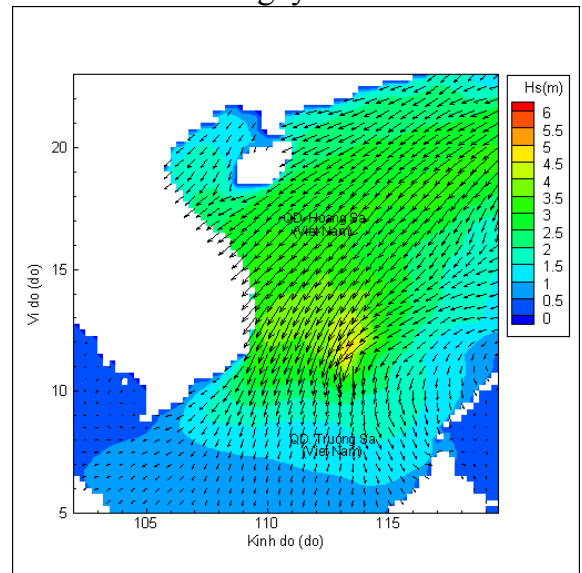
Lúc 07h ngày 22/11/2018



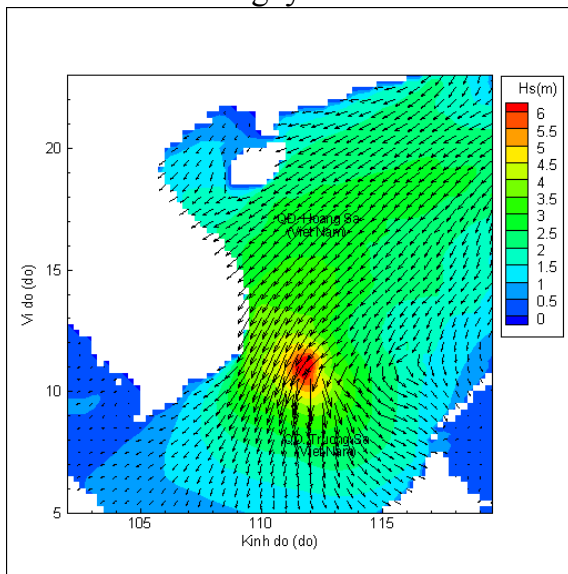
Lúc 13h ngày 22/11/2018



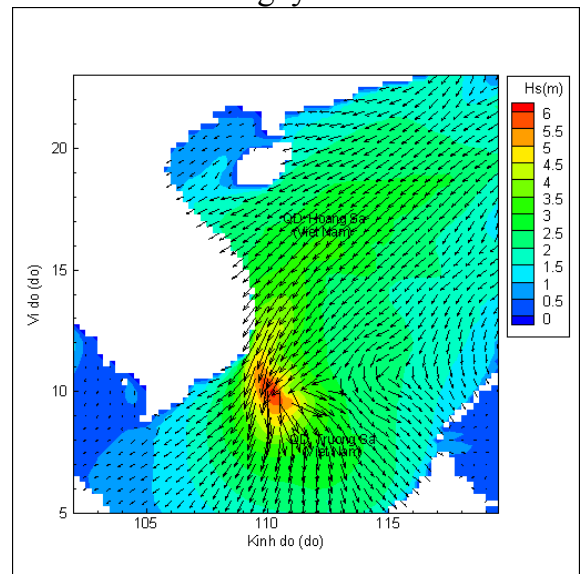
Lúc 19h ngày 22/11/2018



Lúc 07h ngày 23/11/2018



Lúc 19h ngày 23/11/2018



Lúc 07h ngày 24 /11/2018