

BẢN TIN DỰ BÁO NƯỚC DÂNG VÀ SÓNG TRONG ATND

(Lúc 01 giờ – 18Z ngày 22/11/2018)

Bảng giá trị nước dâng trong ATND lớn nhất tại một số điểm ven biển

Tỉnh	Địa danh	NDDB lớn nhất		
		Giá trị (cm)	Giờ	Ngày / tháng
Bình Định	Phù Mỹ	17	12	24/11
	Quy Nhơn	12	13	24/11
Phú Yên	Tp. Tuy Hòa	11	13	24/11
Khánh Hòa	Vạn Ninh	15	10	24/11
	TP. Nha Trang	19	13	24/11
	Tp. Cam Ranh	21	13	24/11
	Trường Sa	10	20	23/11
Ninh Thuận	TP. PR-Tháp Chàm	21	13	24/11
Bình Thuận	TP. Phan Thiết	15	18	22/11
	La Gi	16	19	22/11
	Phú Quý	17	13	24/11
Bà Rịa Vũng Tàu	Xuyên Mộc	18	19	22/11
	Vũng Tàu	20	21	21/11
	Côn Đảo	14	21	21/11
TPHCM	Cần Giờ	22	21	22/11

Vùng Biển	Độ cao sóng biển dự báo trong 48 giờ		
	Độ cao sóng (m)	Hướng thịnh hành	Ghi chú
Khu vực ven bờ			
Bắc vịnh Bắc Bộ	0.3 - 3.1	Đông Bắc	Cảnh báo
Nam vịnh Bắc Bộ	1.7 - 3.3	Đông Bắc	Cảnh báo
Quảng Trị đến Quảng Ngãi	2.3 - 3.8	Đông Bắc	Cảnh báo
Bình Định đến Ninh Thuận	3.8 - 8.4	Đông Bắc	Cảnh báo
Bình Thuận đến Cà Mau	0.3 - 6.4	Đông Bắc	Cảnh báo
Cà Mau đến Kiên Giang	0.3 - 0.8	Đông Bắc, Đông, Đông Nam	
Khu vực ngoài khơi			
Quần đảo Hoàng Sa	3.1 - 3.4	Đông Bắc	Cảnh báo
Quần đảo Trường Sa	2.4 - 5.9	Bắc, Đông Bắc	Cảnh báo
Bắc Biển Đông	1.5 - 3.6	Đông Bắc	Cảnh báo
Giữa Biển Đông	1.4 - 8.5	Đông Bắc, Đông	Cảnh báo
Nam Biển Đông	0.7 - 7.0	Bắc	Cảnh báo

Tin phát lúc: 01 giờ 00

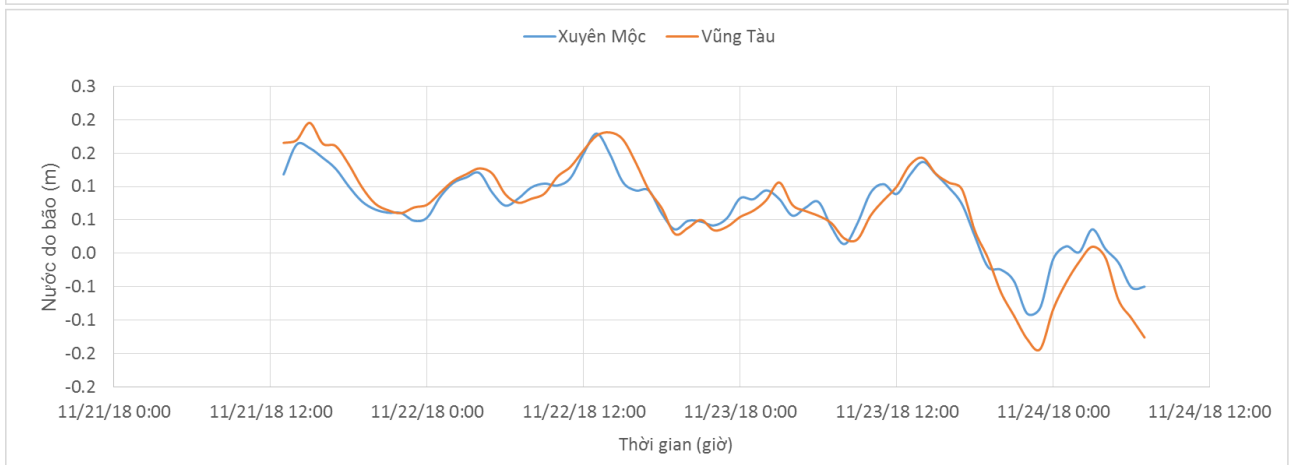
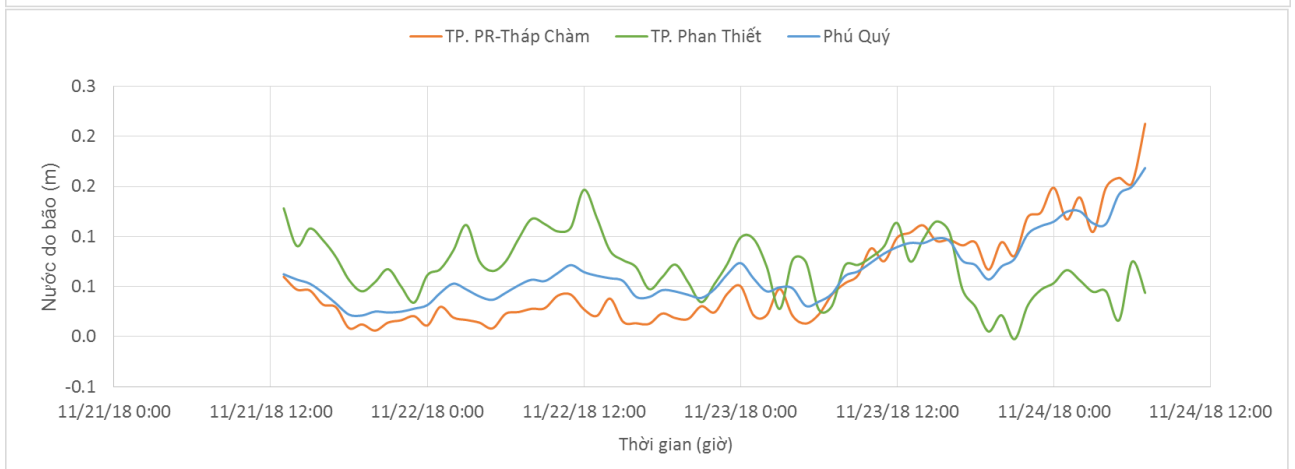
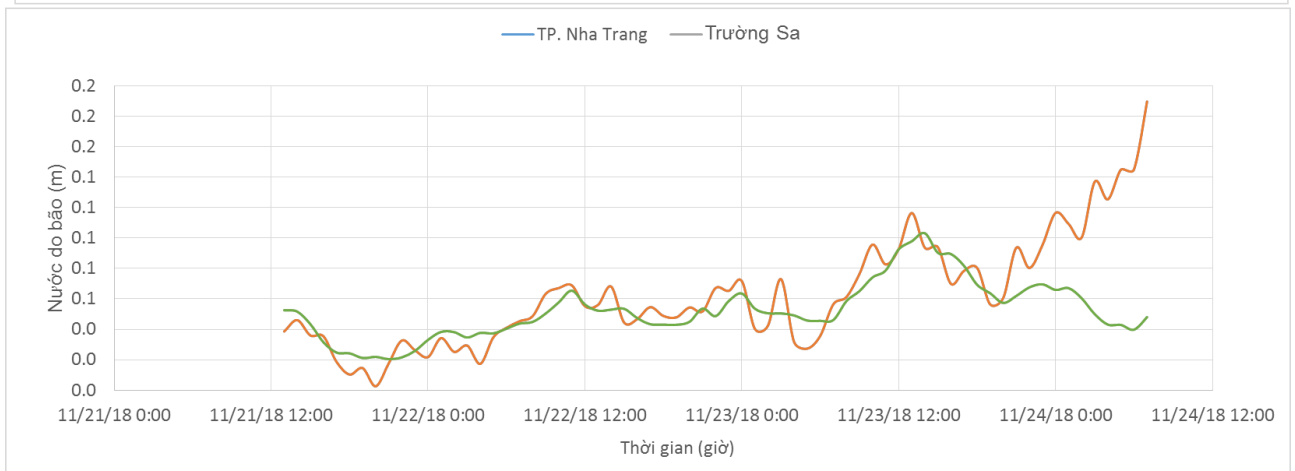
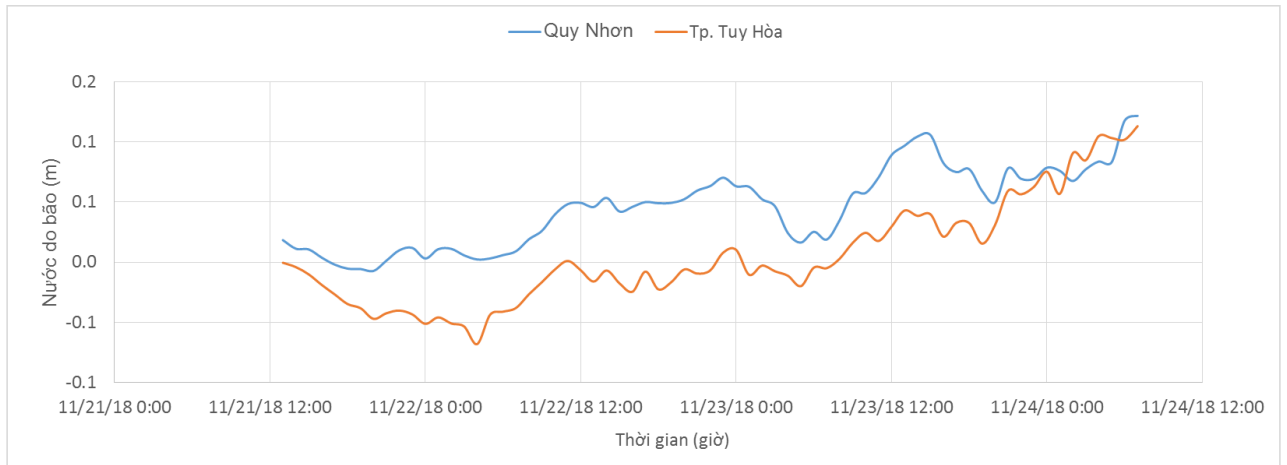
Thời điểm phát tin dự báo tiếp theo: 07 giờ 00 ngày 22/11/2018

Người xây dựng bản tin: Dương Ngọc Tiên, Phạm Văn Chinh

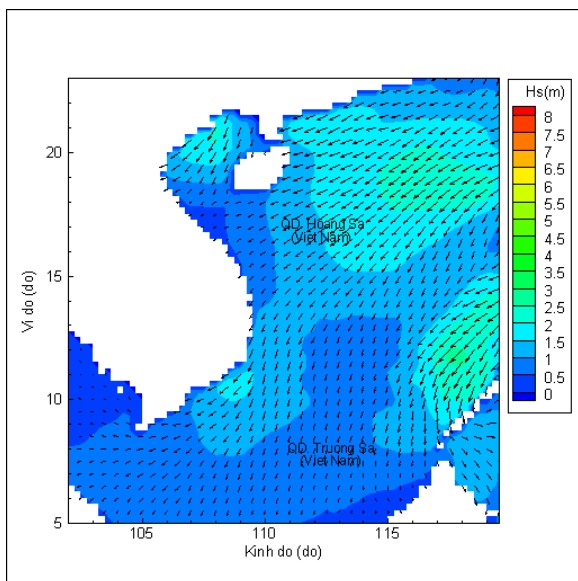
Người soát bản tin: Lê Quốc Huy

Thông tin hình ảnh trực tuyến: http://222.254.32.12/ttbien/2018-11-21-06/anim_zeta.gif

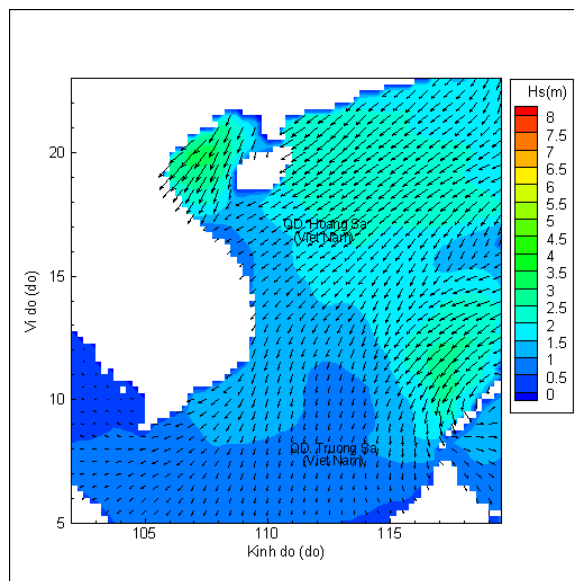
Biến trình nước dâng do Bão tại các vị trí ảnh hưởng của Bão



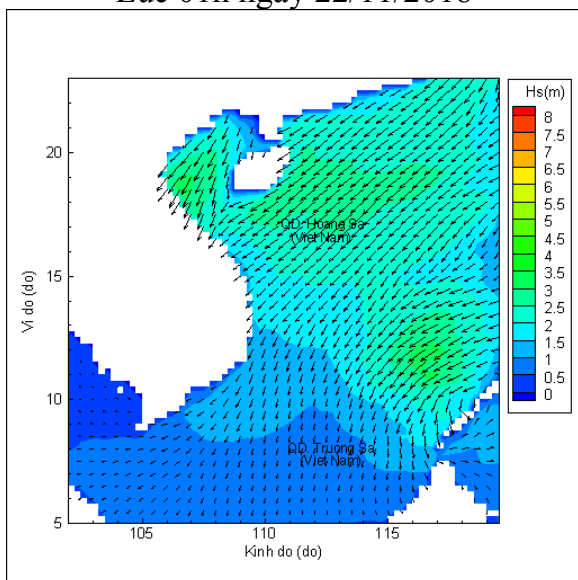
Phân bố độ cao sóng ven bờ và ngoài khơi biển Việt Nam



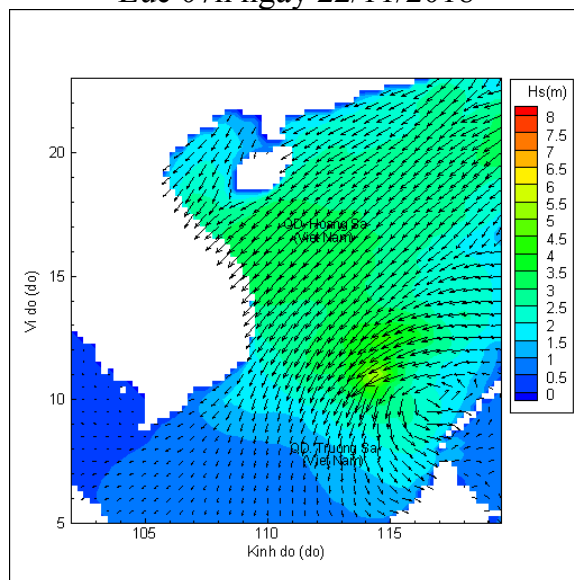
Lúc 01h ngày 22/11/2018



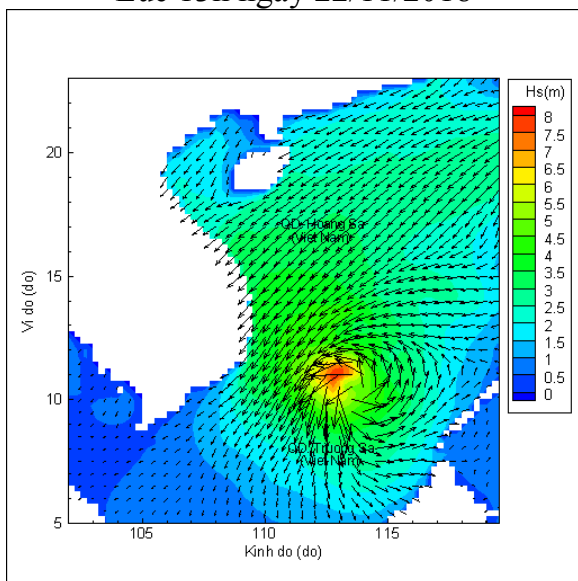
Lúc 07h ngày 22/11/2018



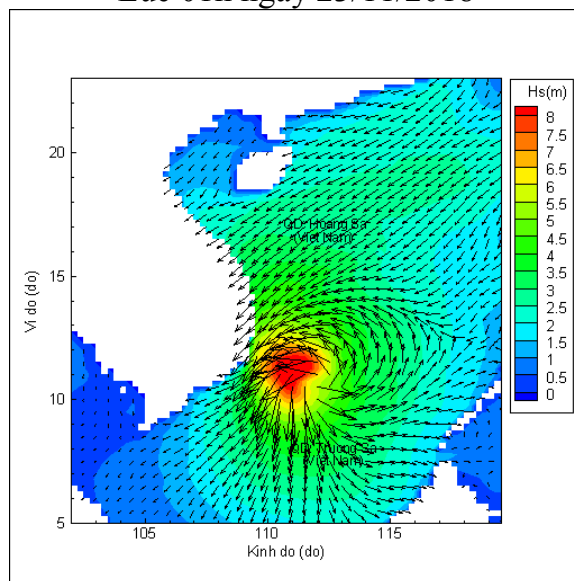
Lúc 13h ngày 22/11/2018



Lúc 01h ngày 23/11/2018



Lúc 13h ngày 23/11/2018



Lúc 01h ngày 24/11/2018