

BẢN TIN DỰ BÁO MỨC NƯỚC VÀ SÓNG BIỂN

(Lúc 13 giờ – 06Z ngày 20/11/2018)

Tỉnh/ TP	Huyện	Mức nước tổng cộng dự báo trong 48 giờ (cm)								
		20/11		21/11				22/11		
		13h	19h	1h	7h	13h	19h	1h	7h	13h
Quảng Ninh	Đầm Hà	30	-17	-2	26	-11	-11	10	14	-82
	Cửa Ông	37	-16	5	18	2	-11	37	17	-59
TP. Hải Phòng	Hòn Dấu	36	-22	11	7	9	-21	47	-8	-45
	Bạch Long Vĩ	27	-23	8	6	1	-17	31	-14	-56
Thái Bình	Thái Thụy	37	-24	15	3	13	-22	54	-13	-39
Nam Định	Hải Hậu	38	-20	20	-6	18	-25	66	-23	-27
Ninh Bình	Kim Sơn	37	-20	22	-7	21	-27	71	-27	-27
Thanh Hóa	Quảng Xương	37	-20	23	-9	23	-28	79	-20	-17
Nghệ An	Diễn Châu	36	-18	20	-11	22	-27	82	-10	-12
	Hòn Ngư	35	-17	20	-11	21	-26	79	-9	-9
Hà Tĩnh	Thạch Hà	29	-12	15	-8	19	-22	68	-6	-2
Quảng Bình	Quảng Trạch	11	1	2	0	9	-6	41	2	-3
	Quảng Ninh	4	7	-2	1	5	0	31	5	3
Quảng Trị	Gio Linh	-1	13	-5	2	1	7	21	5	7
	Cồn Cỏ	-3	13	-5	2	-1	8	21	2	3
Thừa Thiên Huế	Hương Trà	-9	19	-6	4	-4	16	13	6	8
	Phú Lộc	-17	22	-8	5	-8	23	7	5	8
TP. Đà Nẵng	Sơn Trà	-19	25	-9	6	-9	26	-1	2	5
	Hoàng Sa	-24	26	-15	3	-15	34	-21	-8	-8
Quảng Nam	Tam Kỳ	-23	27	-13	5	-10	32	-9	0	7
	Cù Lao Chàm	-22	26	-11	4	-11	30	-7	-1	3
Quảng Ngãi	TP. Quảng Ngãi	-23	29	-16	5	-11	36	-17	-2	5
	Lý Sơn	-23	28	-15	5	-12	35	-17	-3	1
Bình Định	Phú Mỹ	-21	26	-18	7	-9	33	-21	-1	4
	Quy Nhơn	-22	24	-19	8	-8	33	-25	-3	4
Phú Yên	TP. Tuy Hòa	-26	16	-23	2	-11	29	-26	-10	0
Khánh Hòa	TP. Nha Trang	-22	26	-13	4	-7	35	-17	-11	2
	Trường Sa	-20	26	-7	-3	-8	34	-9	-15	5
Ninh Thuận	TP. PR-Tháp Chàm	-24	26	-13	-3	-12	31	-15	-18	2
Bình Thuận	TP. Phan Thiết	0	11	26	-34	30	8	36	-68	53
	Phú Quý	-19	25	-4	-9	-3	31	-4	-27	11
Bà Rịa Vũng Tàu	Vũng Tàu	57	-51	107	-103	89	-50	118	-141	106
	Côn Đảo	43	-50	98	-94	69	-39	113	-126	80
TPHCM	Cần Giờ	66	-55	116	-108	97	-55	127	-148	110
Tiền Giang	Gò Công Tây	71	-57	121	-110	101	-58	132	-153	114
Bến Tre	Ba Tri	71	-60	125	-111	101	-57	137	-153	114
Trà Vinh	Duyên Hải	67	-64	124	-114	96	-56	138	-151	109
Sóc Trăng	Tân Phú	63	-66	124	-105	88	-53	136	-136	93
Bạc Liêu	TP. Bạc Liêu	43	-54	107	-76	55	-30	112	-96	49
Cà Mau	Năm Căn	17	-32	81	-42	19	-5	87	-56	6
	Trần Văn Thời	1	-15	35	-12	10	-1	63	-21	9
Kiên Giang	Rạch Giá	2	-33	18	-12	18	-18	62	-19	37
	Phú Quốc	1	-10	11	13	9	3	36	18	7

Vùng Biển	Độ cao sóng biển dự báo trong 48 giờ		
	Độ cao sóng lớn nhất (m)	Hướng thịnh hành	Ghi chú
Bắc vịnh Bắc Bộ	0.3 - 3.0	Đông, Đông Bắc	Cảnh Báo
Nam vịnh Bắc Bộ	1.3 - 3.1	Đông, Đông Bắc	Cảnh Báo
Quảng Trị đến Quảng Ngãi	1.4 - 2.3	Đông, Đông Bắc	Cảnh Báo
Bình Định đến Ninh Thuận	1.6 - 2.0	Đông Bắc	Cảnh Báo
Bình Thuận đến Cà Mau	0.3 - 1.7	Đông Bắc	
Cà Mau đến Kiên Giang	0.3 - 1.3	Đông, Đông Nam	
Quần đảo Hoàng Sa	2.3 - 2.4	Đông Bắc	Cảnh Báo
Quần đảo Trường Sa	0.8 - 3.5	Đông Bắc, Bắc	Cảnh Báo
Bắc Biển Đông	1.3 - 2.7	Đông Bắc	Cảnh Báo
Giữa Biển Đông	1.8 - 3.5	Đông Bắc	Cảnh Báo
Nam Biển Đông	0.5 - 4.8	Đông Bắc, Bắc	Cảnh Báo

Tin phát lúc: 13 giờ 00

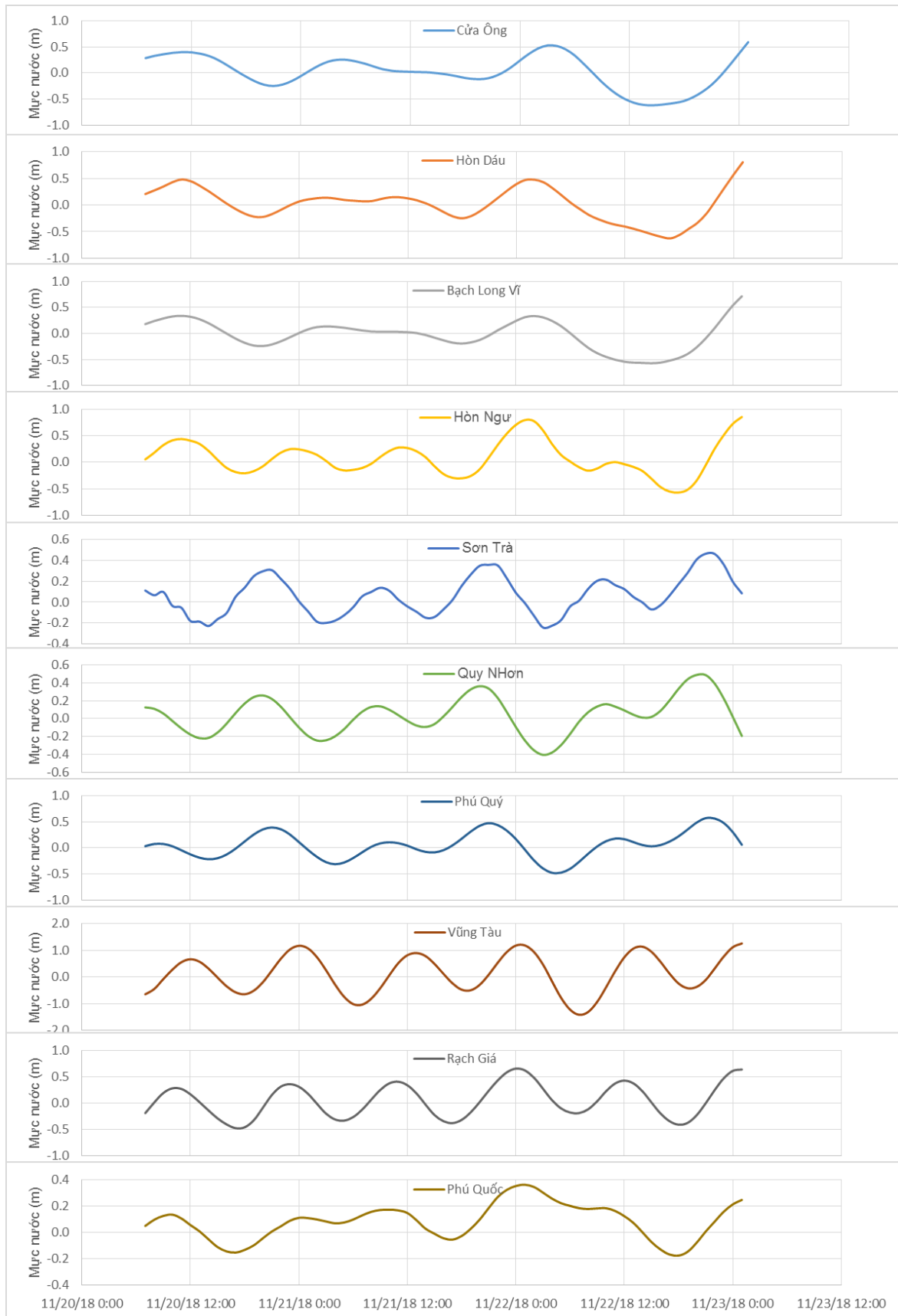
Thời điểm phát tin dự báo tiếp theo: 13 giờ 00 ngày 21/11/2018

Người xây dựng bản tin: Lê Đức Quyền

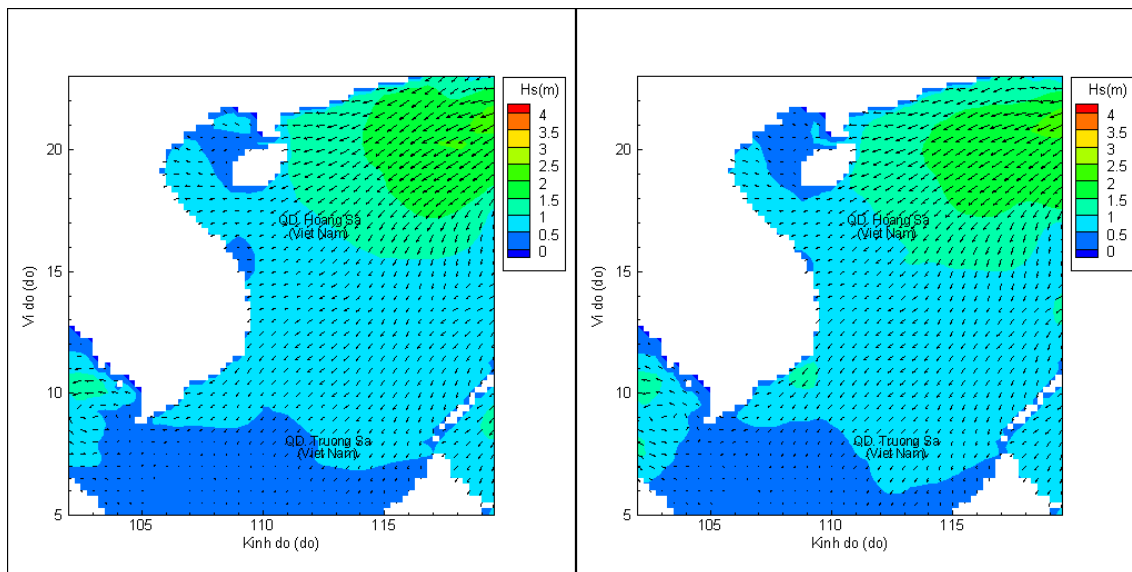
Người soát bản tin: Lê Quốc Huy

Biến trình mực nước tổng cộng tại 10 trạm Hải vãn

(Cửa Ông, Hòn Dấu, Bạch Long Vĩ, Hòn Ngư, Sơn Trà, Quy Nhơn, Phú Quý, Vũng Tàu, Rạch Giá, Phú Quốc)

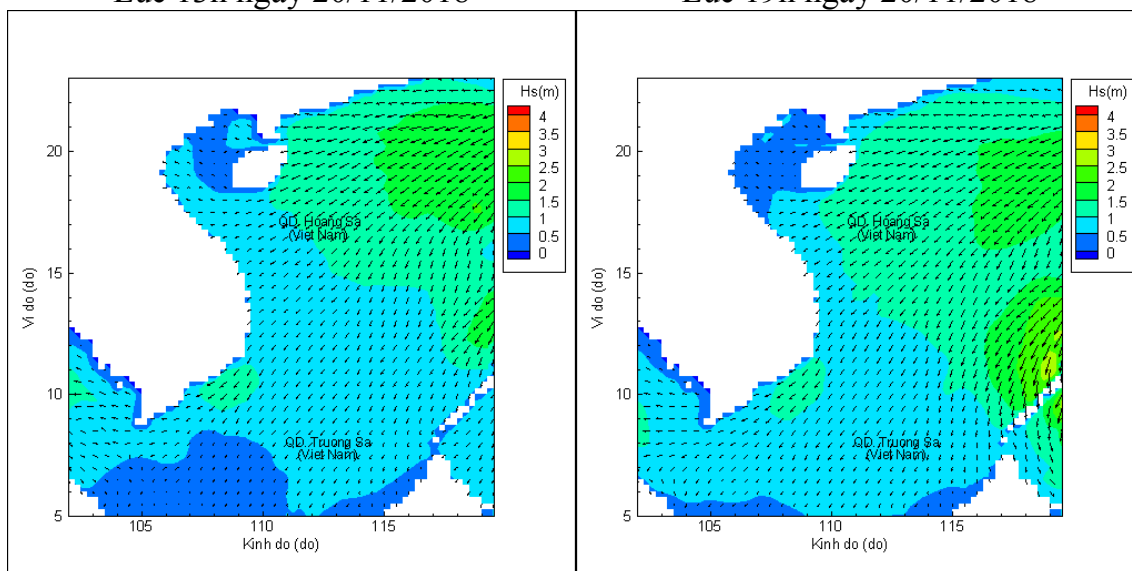


Phân bố độ cao sóng ven bờ và ngoài khơi biển Việt Nam



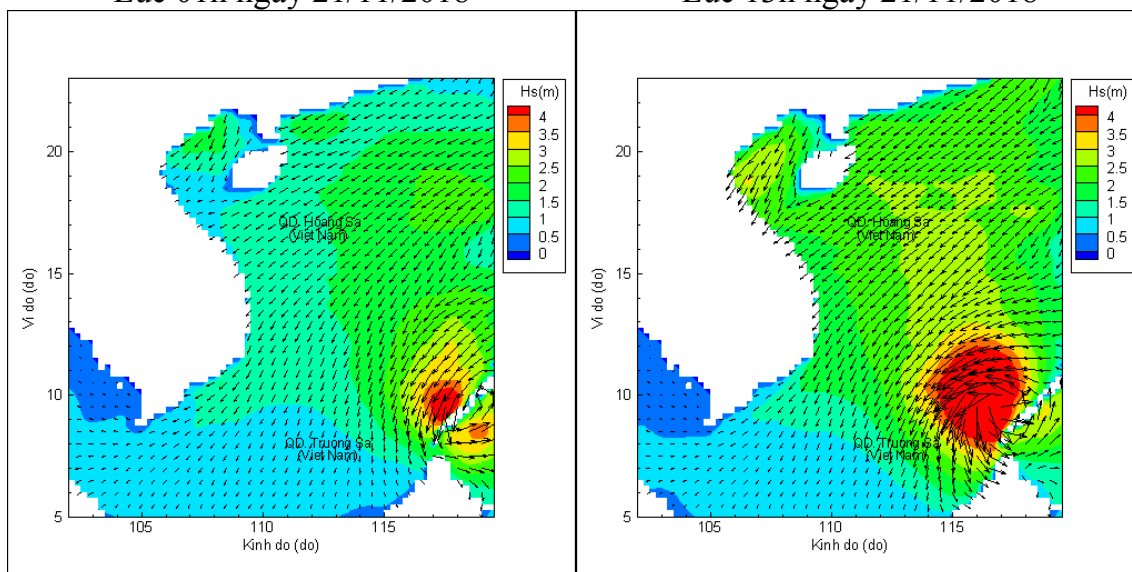
Lúc 13h ngày 20/11/2018

Lúc 19h ngày 20/11/2018



Lúc 01h ngày 21/11/2018

Lúc 13h ngày 21/11/2018



Lúc 01h ngày 22/11/2018

Lúc 13h ngày 22/11/2018