

BẢN TIN DỰ BÁO NƯỚC DÂNG VÀ SÓNG TRONG BÃO SỐ 8 (TORAJI)

(Lúc 01 giờ – 18Z ngày 17/11/2018)

Bảng giá trị nước dâng trong bão số 8 (TORAJI) lớn nhất tại một số điểm ven biển

Tỉnh	Địa danh	NDDB lớn nhất		
		Giá trị (cm)	Giờ	Ngày / tháng
Khánh Hòa	Vạn Ninh	13	16	18/11
	TP. Nha Trang	6	20	18/11
	Tp. Cam Ranh	5	4	18/11
	Trường Sa	6	17	19/11
Ninh Thuận	TP. PR-Tháp Chàm	6	11	18/11
Bình Thuận	TP. Phan Thiết	9	18	18/11
	La Gi	10	19	19/11
	Phú Quý	6	18	18/11
Bà Rịa Vũng Tàu	Xuyên Mộc	13	22	18/11
	Vũng Tàu	17	21	18/11
	Côn Đảo	14	23	18/11
TPHCM	Cần Giờ	22	21	18/11
Tiền Giang	Gò Công Tây	23	21	18/11
Bến Tre	Ba Tri	22	21	18/11
Trà Vinh	Duyên Hải	19	22	18/11
Sóc Trăng	Tân Phú	22	23	18/11
Bạc Liêu	TP. Bạc Liêu	22	23	18/11

Vùng Biển	Độ cao sóng biển dự báo trong 48 giờ		
	Độ cao sóng (m)	Hướng thịnh hành	Ghi chú
Khu vực ven bờ			
Bắc vịnh Bắc Bộ	0.3 - 1.9	Đông Bắc	
Nam vịnh Bắc Bộ	0.8 - 1.8	Đông Bắc, Đông	
Quảng Trị đến Quảng Ngãi	0.8 - 1.9	Đông	
Bình Định đến Ninh Thuận	1.4 - 2.8	Đông	Cảnh báo
Bình Thuận đến Cà Mau	0.3 - 2.1	Đông Bắc, Đông	Cảnh báo
Cà Mau đến Kiên Giang	0.3 - 1.6	Đông Nam, Đông	
Khu vực ngoài khơi			
Quần đảo Hoàng Sa	0.8 - 1.0	Đông, Đông Bắc	
Quần đảo Trường Sa	0.7 - 2.1	Đông Bắc, Bắc	Cảnh báo
Bắc Biển Đông	0.8 - 1.9	Đông, Đông Bắc	
Giữa Biển Đông	0.7 - 2.1	Đông, Đông Bắc	Cảnh báo
Nam Biển Đông	0.6 - 2.0	Đông Bắc, Bắc	Cảnh báo

Tin phát lúc: 01 giờ 00

Thời điểm phát tin dự báo tiếp theo: 07 giờ 00 ngày 18/11/2018

Người xây dựng bản tin: Lê Đức Quyền

Người soát bản tin: Nguyễn Thị Thanh

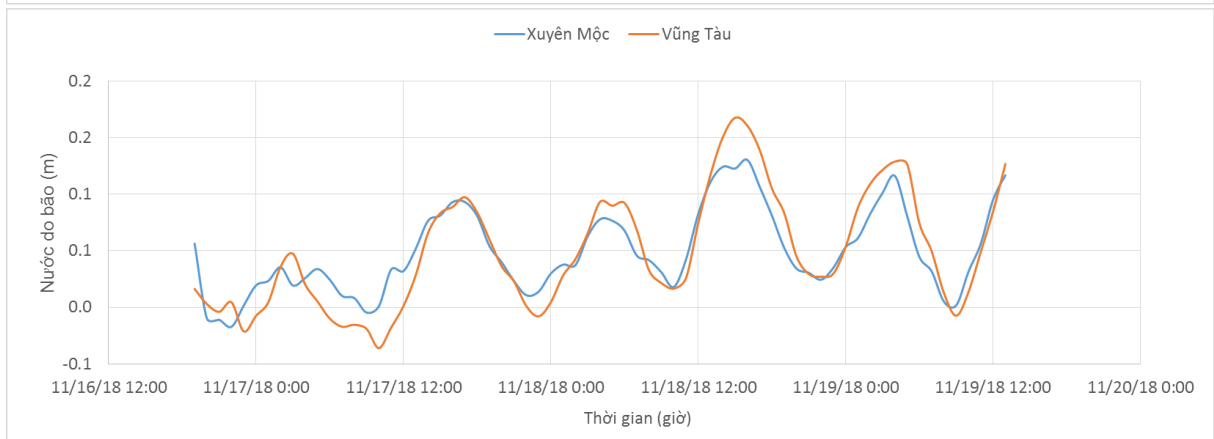
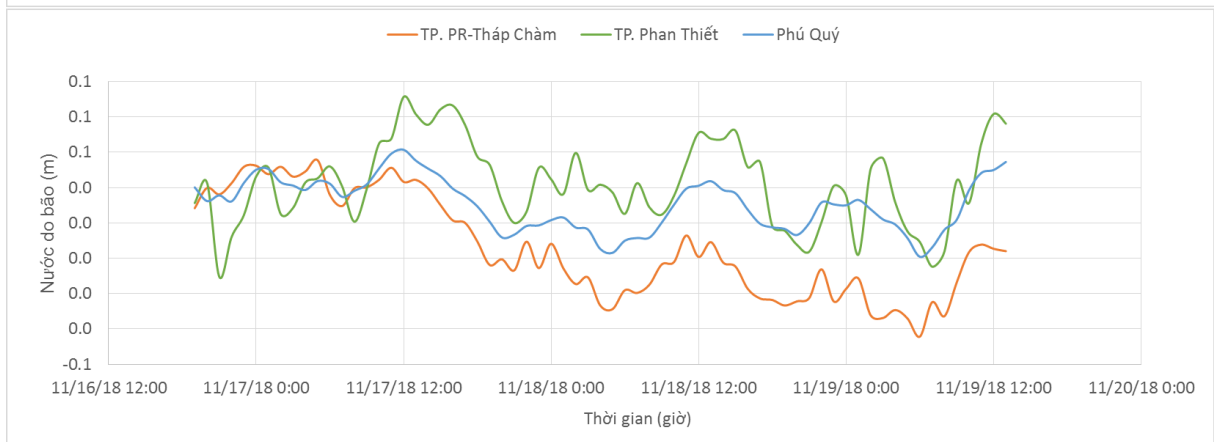
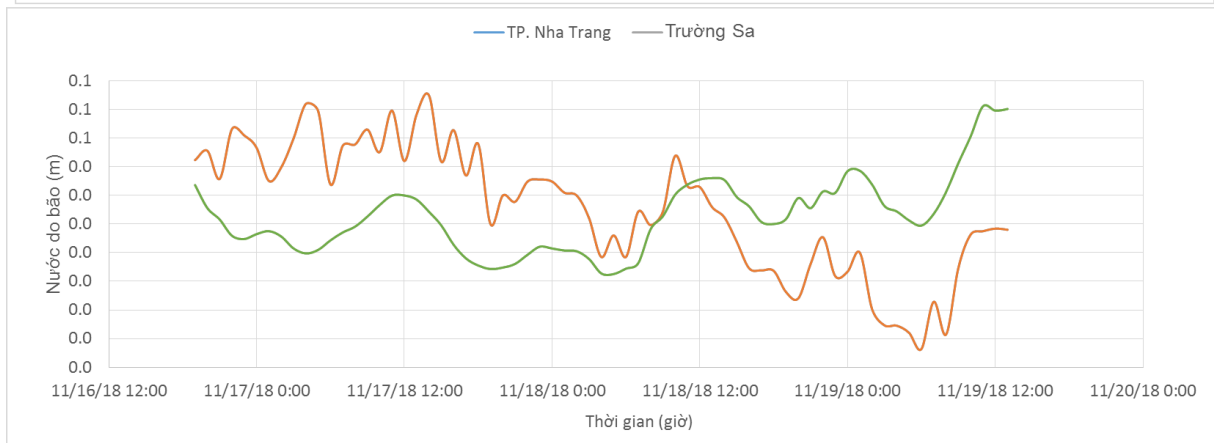
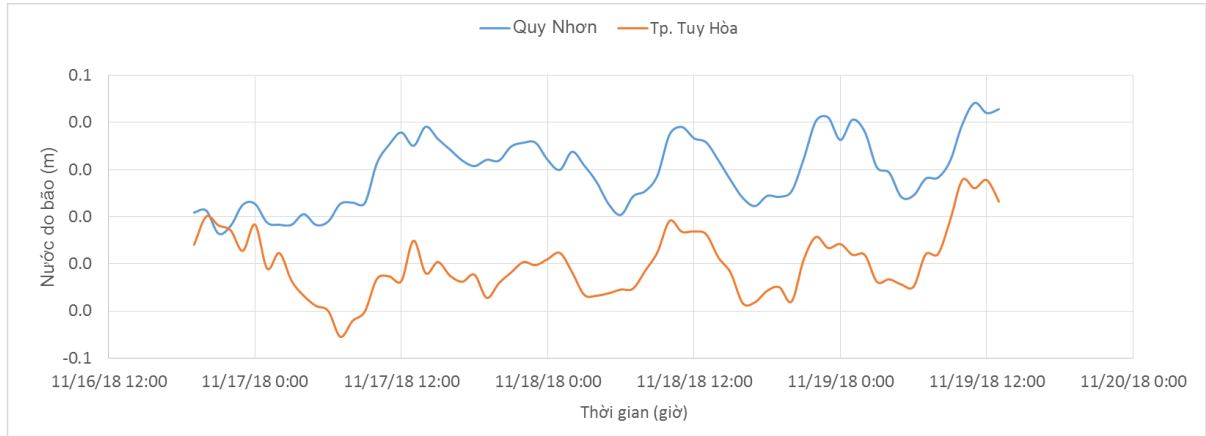
Thông tin hình ảnh trực tuyến: http://222.254.32.12/ttbien/2018-11-17-12/anim_zeta.gif

Nhận định:

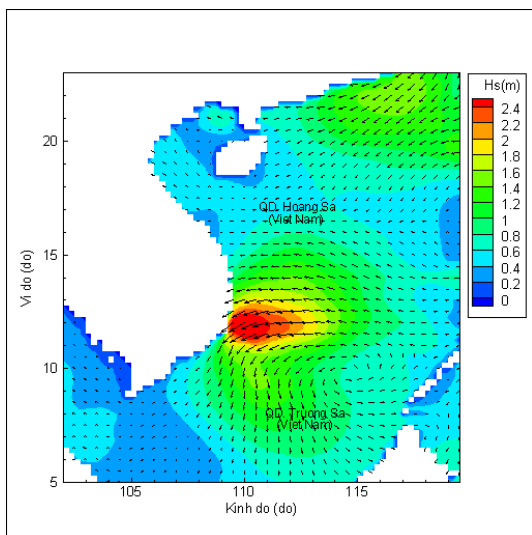
Hồi 01 giờ ngày 18/11, vị trí tâm bão ở vào khoảng 10°9'29" độ Vĩ Bắc, 110°0'2" độ Kinh Đông đang nằm ở gần khu vực vùng biển từ Khánh Hoà đến Bà Rịa – Vũng Tàu. Dự báo đến khoảng 12h ngày 18/11 vị trí tâm bão ở vào khoảng 10°22'8" độ Vĩ Bắc, 109°11'54" độ Kinh Đông.

Do ảnh hưởng của bão số 8, ở khu vực vùng biển từ Khánh Hoà đến Bà Rịa – Vũng Tàu. độ cao sóng có thể lên tới khoảng 3.0m

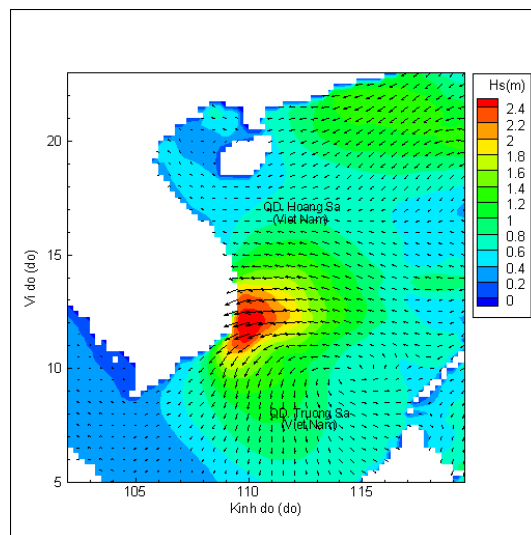
Biến trình nước dâng do Bão tại các vị trí ảnh hưởng của Bão



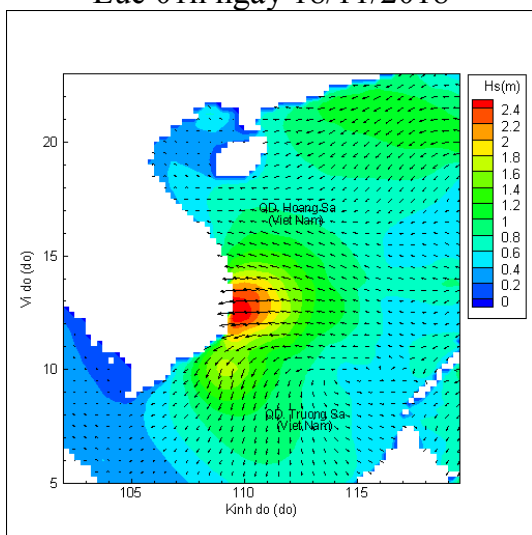
Phân bố độ cao sóng ven bờ và ngoài khơi biển Việt Nam



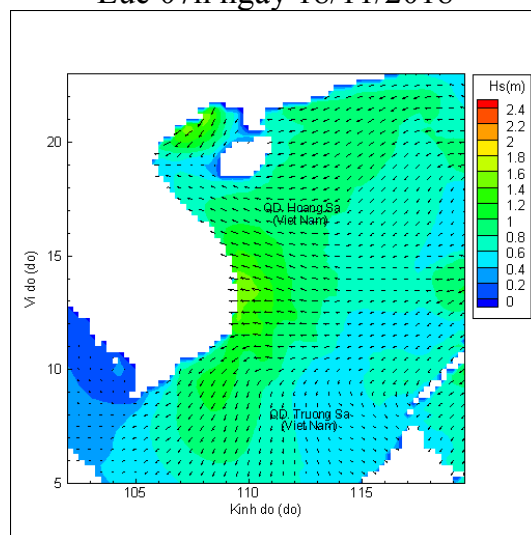
Lúc 01h ngày 18/11/2018



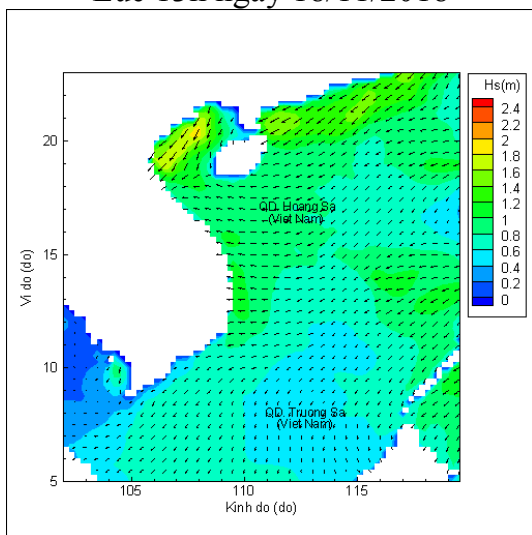
Lúc 07h ngày 18/11/2018



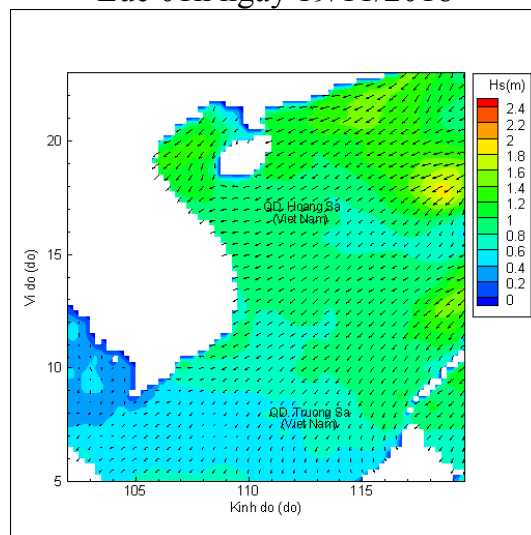
Lúc 13h ngày 18/11/2018



Lúc 01h ngày 19/11/2018



Lúc 13h ngày 19/11/2018



Lúc 01h ngày 20/11/2018