

BẢN TIN DỰ BÁO MỨC NƯỚC VÀ SÓNG BIỂN

(Lúc 13 giờ – 06Z ngày 11/11/2018)

Tỉnh/ TP	Huyện	Mức nước tổng cộng dự báo trong 48 giờ (cm)								
		11/11		12/11				13/11		
		13h	19h	1h	7h	13h	19h	1h	7h	13h
Quảng Ninh	Đầm Hà	168	-46	-115	20	177	-11	-134	-1	177
	Cửa Ông	154	-36	-115	19	171	-4	-127	-5	175
TP. Hải Phòng	Hòn Dấu	132	-29	-111	19	154	-4	-112	-3	163
	Bạch Long Vĩ	120	-52	-108	30	141	-25	-116	7	147
Thái Bình	Thái Thụy	124	-27	-106	19	148	-5	-104	-3	158
Nam Định	Hải Hậu	105	-21	-100	22	131	-2	-94	-1	145
Ninh Bình	Kim Sơn	102	-18	-98	20	127	1	-90	-5	141
Thanh Hóa	Quảng Xương	98	-14	-94	17	122	2	-84	-7	134
Nghệ An	Diễn Châu	84	-7	-86	16	108	5	-74	-7	119
	Hòn Ngư	82	-6	-85	16	104	7	-74	-5	116
Hà Tĩnh	Thạch Hà	69	3	-81	17	90	14	-69	-4	104
Quảng Bình	Quảng Trạch	37	18	-69	25	50	27	-59	7	65
	Quảng Ninh	14	22	-53	29	27	27	-43	15	42
Quảng Trị	Gio Linh	-3	23	-37	33	10	23	-29	24	24
	Cồn Cỏ	-4	18	-38	38	9	19	-30	28	24
Thừa Thiên Huế	Hương Trà	-19	20	-19	35	-9	20	-13	31	3
	Phú Lộc	-34	17	-3	37	-27	18	3	36	-15
TP. Đà Nẵng	Sơn Trà	-44	17	10	36	-40	14	16	38	-29
	Hoàng Sa	-60	-5	29	42	-59	-9	28	51	-48
Quảng Nam	Tam Kỳ	-57	13	25	37	-53	9	29	45	-43
	Cù Lao Chàm	-52	12	20	36	-50	9	24	43	-39
Quảng Ngãi	TP. Quảng Ngãi	-65	10	28	43	-62	6	30	54	-50
	Lý Sơn	-63	7	29	41	-61	2	30	51	-50
Bình Định	Phú Mỹ	-66	8	29	45	-65	2	28	53	-54
	Quy Nhơn	-68	8	26	46	-65	4	28	51	-58
Phú Yên	TP. Tuy Hòa	-71	1	20	41	-69	-3	24	49	-60
Khánh Hòa	TP. Nha Trang	-69	4	28	51	-65	-1	29	57	-56
	Trường Sa	-69	-3	38	54	-65	-13	36	59	-54
Ninh Thuận	TP. PR-Tháp Chàm	-75	6	27	54	-74	-6	27	61	-61
Bình Thuận	TP. Phan Thiết	-89	9	41	73	-70	-15	54	64	-48
	Phú Quý	-78	3	36	59	-72	-8	37	63	-59
Bà Rịa Vũng Tàu	Vũng Tàu	-41	-60	103	48	-14	-90	113	44	6
	Côn Đảo	-26	-82	94	51	-5	-111	101	50	20
TPHCM	Cần Giờ	-29	-65	111	42	-1	-97	121	38	18
Tiền Giang	Gò Công Tây	-27	-64	115	41	4	-100	126	37	24
Bến Tre	Ba Tri	-22	-68	122	42	9	-107	131	36	30
Trà Vinh	Duyên Hải	-15	-89	125	39	13	-123	133	36	35
Sóc Trăng	Tân Phú	12	-107	126	31	34	-136	129	33	52
Bạc Liêu	TP. Bạc Liêu	50	-130	118	30	57	-147	108	40	68
Cà Mau	Năm Căn	56	-116	79	44	55	-127	66	55	64
	Trần Văn Thời	33	-29	13	32	31	-55	9	36	48
Kiên Giang	Rạch Giá	10	29	-25	20	12	7	-24	22	37
	Phú Quốc	43	30	-15	9	24	10	-23	12	35

Vùng Biển	Độ cao sóng biển dự báo trong 48 giờ		
	Độ cao sóng lớn nhất (m)	Hướng thịnh hành	Ghi chú
Bắc vịnh Bắc Bộ	0.3 - 1.3	Đông	
Nam vịnh Bắc Bộ	0.3 - 1.1	Đông	
Quảng Trị đến Quảng Ngãi	0.9 - 1.3	Đông, Đông Bắc	
Bình Định đến Ninh Thuận	1.1 - 1.4	Đông Bắc	
Bình Thuận đến Cà Mau	0.3 - 1.7	Đông Bắc, Đông	
Cà Mau đến Kiên Giang	0.3 - 1.0	Đông, Đông Nam	
Quần đảo Hoàng Sa	1.2 - 1.4	Đông Bắc	
Quần đảo Trường Sa	1.1 - 1.6	Đông Bắc	
Bắc Biển Đông	0.9 - 2.2	Đông Bắc, Đông	Cảnh Báo
Giữa Biển Đông	0.8 - 1.6	Đông Bắc	
Nam Biển Đông	0.8 - 1.6	Đông Bắc	

Tin phát lúc: 13 giờ 00

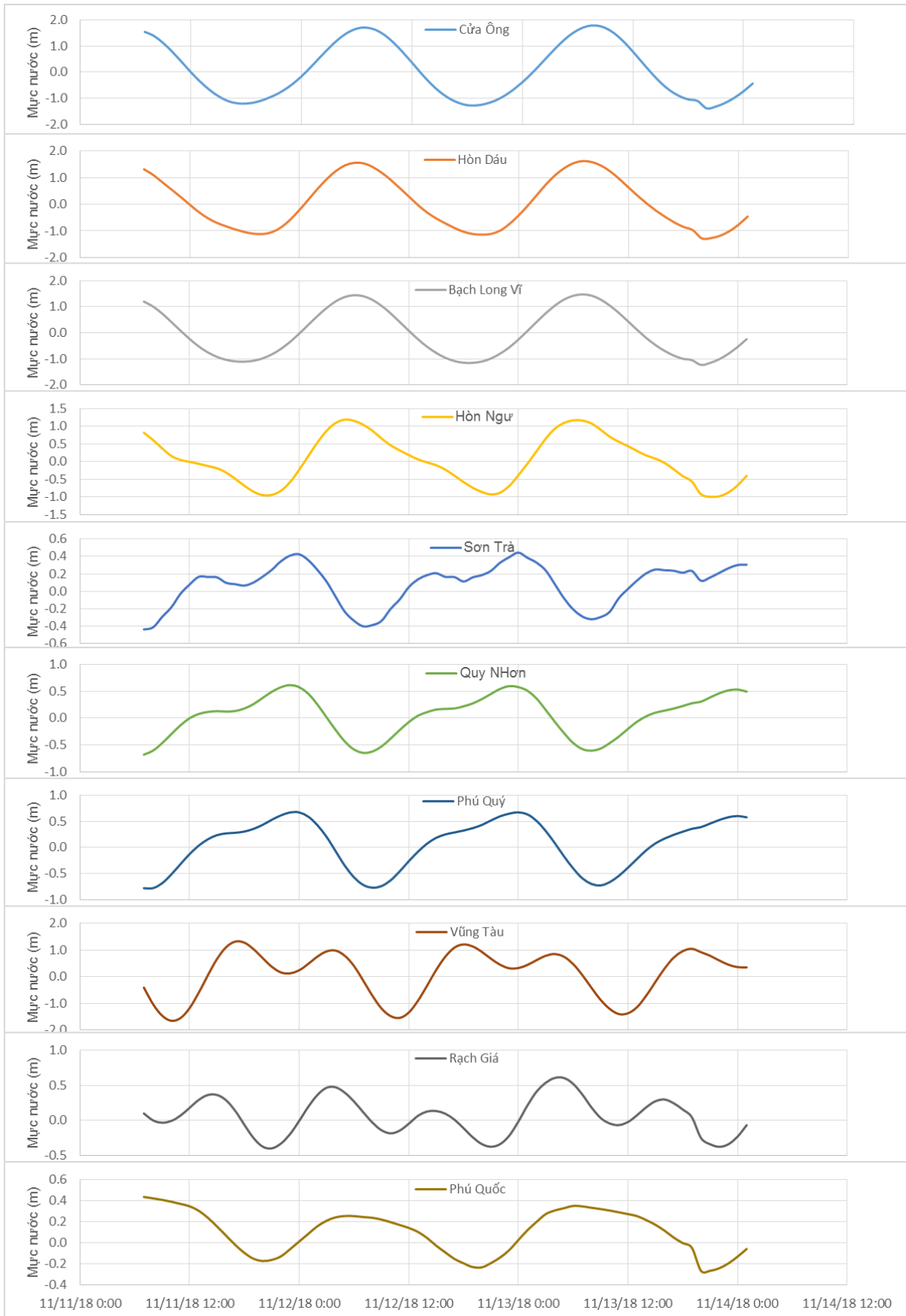
Thời điểm phát tin dự báo tiếp theo: 13 giờ 00 ngày 12/11/2018

Người xây dựng bản tin: Nguyễn Hồng Hạnh

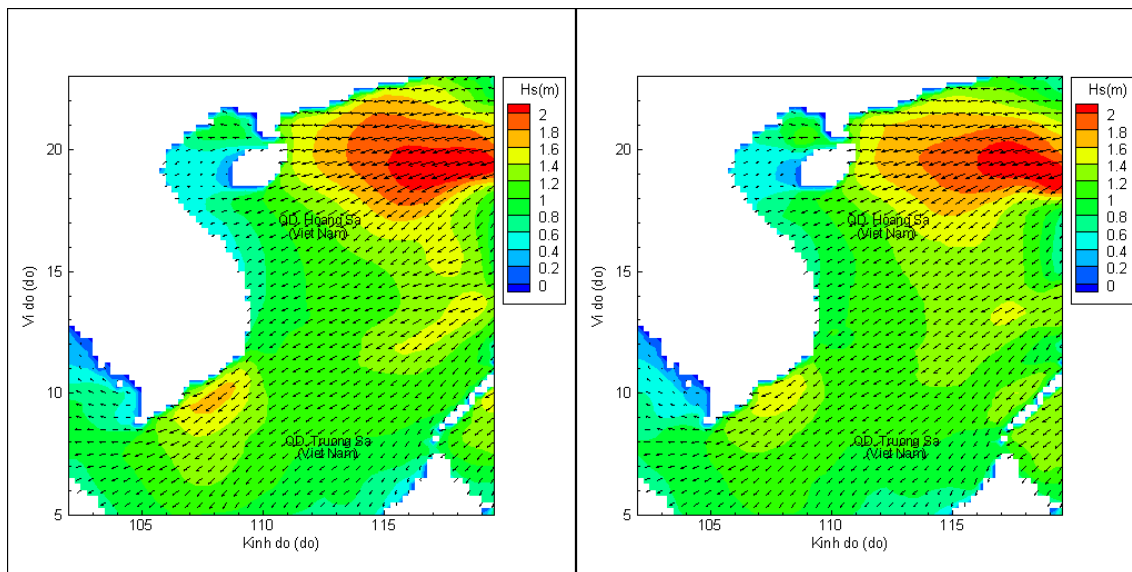
Người soát bản tin: Lê Quốc Huy

Biên trình mực nước tổng cộng tại 10 trạm Hải văn

(Cửa Ông, Hòn Dấu, Bạch Long Vĩ, Hòn Ngự, Sơn Trà, Quy Nhơn, Phú Quý, Vũng Tàu, Rạch Giá, Phú Quốc)

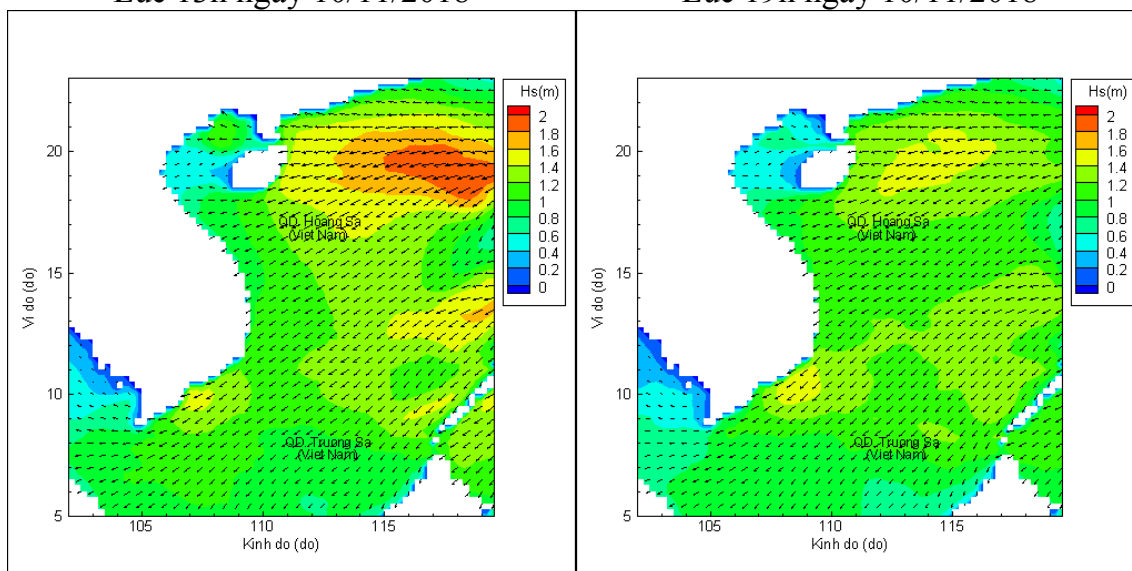


Phân bố độ cao sóng ven bờ và ngoài khơi biển Việt Nam



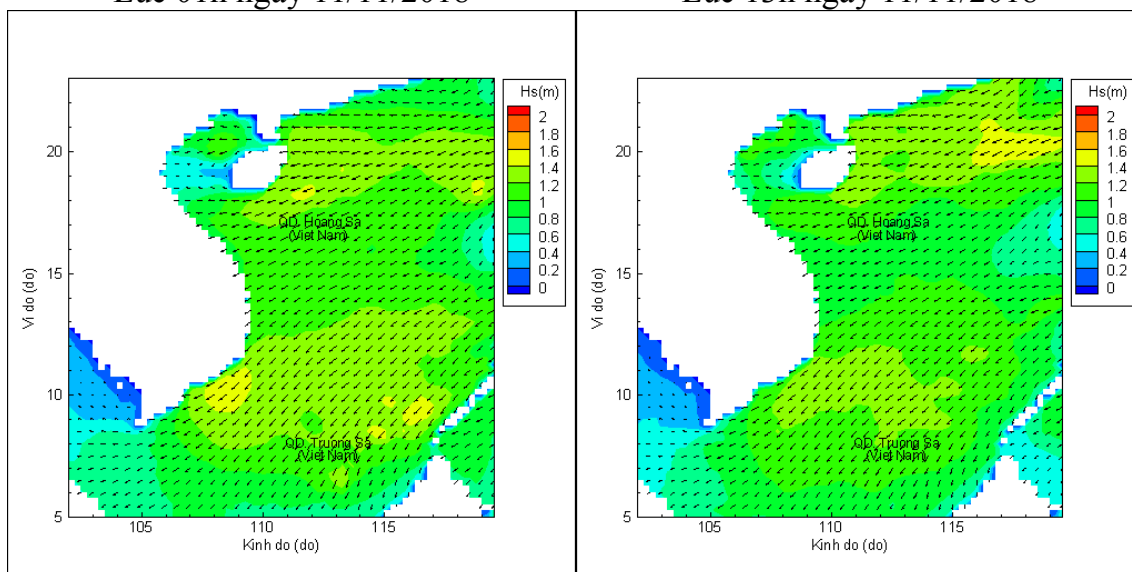
Lúc 13h ngày 10/11/2018

Lúc 19h ngày 10/11/2018



Lúc 01h ngày 11/11/2018

Lúc 13h ngày 11/11/2018



Lúc 01h ngày 12/11/2018

Lúc 13h ngày 12/11/2018