

BẢN TIN DỰ BÁO MỨC NƯỚC VÀ SÓNG BIỂN

(Lúc 13 giờ – 06Z ngày 10/11/2018)

Tỉnh/ TP	Huyện	Mức nước tổng cộng dự báo trong 48 giờ (cm)								
		10/11		11/11				12/11		
		13h	19h	1h	7h	13h	19h	1h	7h	13h
Quảng Ninh	Đầm Hà	150	-81	-87	39	173	-47	-118	18	184
	Cửa Ông	131	-61	-95	46	162	-35	-115	16	175
TP. Hải Phòng	Hòn Dấu	102	-43	-99	50	140	-24	-110	18	158
	Bạch Long Vĩ	94	-69	-88	53	126	-47	-106	30	147
Thái Bình	Thái Thụy	93	-38	-97	51	133	-22	-105	18	153
Nam Định	Hải Hậu	74	-25	-96	56	113	-13	-99	23	135
Ninh Bình	Kim Sơn	71	-20	-96	54	110	-10	-97	22	132
Thanh Hóa	Quảng Xương	68	-16	-94	51	106	-7	-92	21	126
Nghệ An	Diễn Châu	62	-9	-86	47	93	0	-81	19	112
	Hòn Ngư	59	-9	-85	47	89	0	-81	19	109
Hà Tĩnh	Thạch Hà	48	-1	-81	45	75	8	-78	19	95
Quảng Bình	Quảng Trạch	19	17	-71	47	39	24	-67	28	53
	Quảng Ninh	2	22	-56	46	19	27	-53	32	31
Quảng Trị	Gio Linh	-10	24	-39	46	1	25	-38	38	12
	Cồn Cỏ	-12	20	-39	50	0	20	-39	42	12
Thừa Thiên Huế	Hương Trà	-21	23	-20	42	-15	23	-18	40	-8
	Phú Lộc	-32	21	-3	36	-29	21	-1	39	-25
TP. Đà Nẵng	Sơn Trà	-38	20	11	31	-39	17	13	39	-35
	Hoàng Sa	-54	0	32	29	-59	-5	30	44	-58
Quảng Nam	Tam Kỳ	-48	19	26	31	-51	16	27	42	-53
	Cù Lao Chàm	-45	18	21	30	-48	14	23	40	-47
Quảng Ngãi	TP. Quảng Ngãi	-58	18	30	34	-61	13	31	49	-61
	Lý Sơn	-56	14	31	31	-60	9	31	46	-59
Bình Định	Phú Mỹ	-59	15	31	35	-64	12	33	50	-62
	Quy Nhơn	-62	14	28	34	-67	10	28	48	-63
Phú Yên	TP. Tuy Hòa	-66	7	26	32	-70	3	24	44	-70
Khánh Hòa	TP. Nha Trang	-65	13	30	41	-68	5	30	53	-69
	Trường Sa	-67	9	36	43	-70	-4	36	55	-66
Ninh Thuận	TP. PR-Tháp Chàm	-73	17	25	45	-79	5	28	58	-71
Bình Thuận	TP. Phan Thiết	-104	42	25	74	-91	9	38	69	-73
	Phú Quý	-78	19	32	51	-79	4	35	59	-73
Bà Rịa Vũng Tàu	Vũng Tàu	-81	-3	73	60	-48	-60	97	47	-19
	Côn Đảo	-66	-36	76	64	-36	-84	93	52	-5
TPHCM	Cần Giờ	-71	-4	76	54	-35	-66	102	41	-7
Tiền Giang	Gò Công Tây	-69	-1	78	56	-31	-67	106	40	-2
Bến Tre	Ba Tri	-66	-6	86	58	-28	-75	113	40	4
Trà Vinh	Duyên Hải	-63	-30	95	56	-25	-93	119	37	9
Sóc Trăng	Tân Phú	-34	-58	105	45	-1	-113	123	29	29
Bạc Liêu	TP. Bạc Liêu	14	-100	113	32	33	-136	117	27	54
Cà Mau	Năm Căn	32	-101	84	42	39	-121	81	44	56
	Trần Văn Thời	15	-23	-1	41	9	-41	13	42	36
Kiên Giang	Rạch Giá	0	21	-39	32	-12	11	-28	31	21
	Phú Quốc	38	19	-24	14	19	13	-19	16	32

Vùng Biển	Độ cao sóng biển dự báo trong 48 giờ		
	Độ cao sóng lớn nhất (m)	Hướng thịnh hành	Ghi chú
Bắc vịnh Bắc Bộ	0.3 - 1.2	Đông	
Nam vịnh Bắc Bộ	0.3 - 1.2	Đông	
Quảng Trị đến Quảng Ngãi	0.7 - 1.4	Đông, Đông Bắc	
Bình Định đến Ninh Thuận	1.0 - 1.7	Đông Bắc	
Bình Thuận đến Cà Mau	0.3 - 2.0	Đông Bắc, Đông	Cảnh Báo
Cà Mau đến Kiên Giang	0.3 - 1.1	Đông, Đông Nam	
Quần đảo Hoàng Sa	1.4 - 1.5	Đông Bắc, Đông	
Quần đảo Trường Sa	1.3 - 1.8	Đông Bắc	
Bắc Biển Đông	0.9 - 2.5	Đông, Đông Bắc	Cảnh Báo
Giữa Biển Đông	0.9 - 2.1	Đông Bắc	Cảnh Báo
Nam Biển Đông	0.9 - 2.0	Đông Bắc	Cảnh Báo

Tin phát lúc: 13 giờ 00

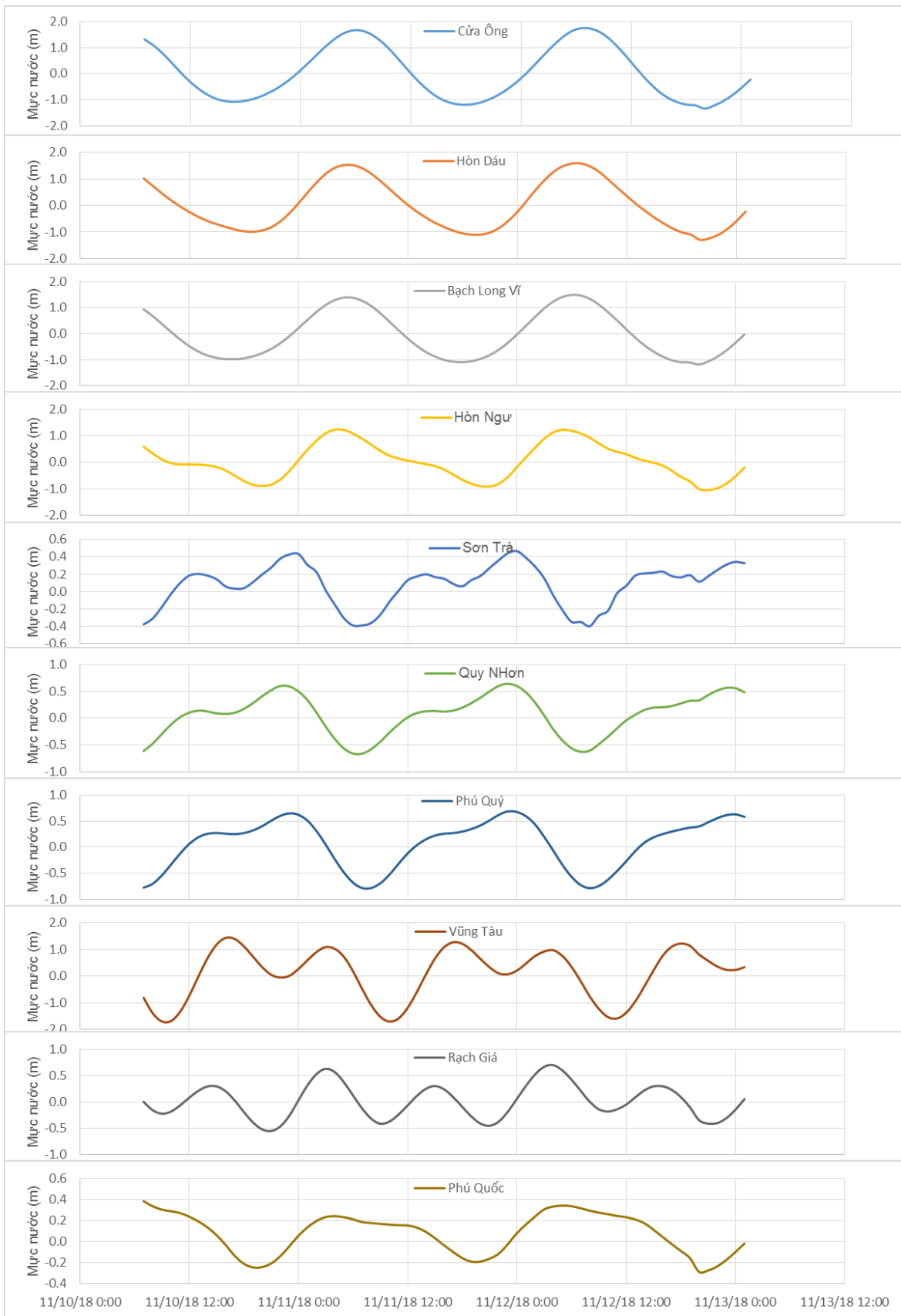
Thời điểm phát tin dự báo tiếp theo: 13 giờ 00 ngày 11/11/2018

Người xây dựng bản tin: Lê Đức Quyền

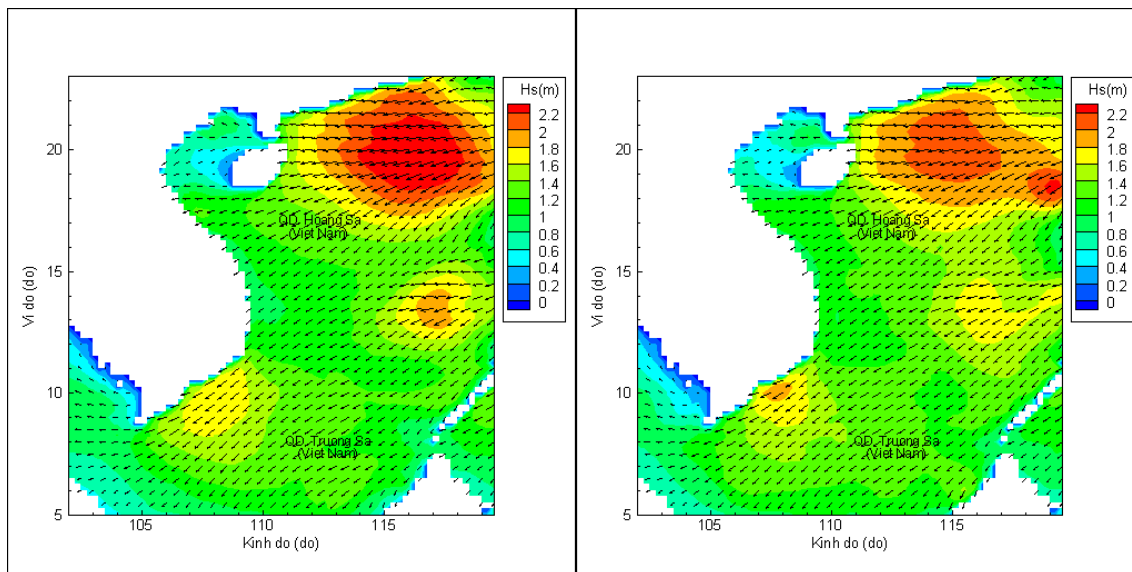
Người soát bản tin: Nguyễn Thị Thanh

Biên trình mực nước tổng cộng tại 10 trạm Hải văn

(Cửa Ông, Hòn Dấu, Bạch Long Vĩ, Hòn Ngư, Sơn Trà, Quy Nhơn, Phú Quý, Vũng Tàu, Rạch Giá, Phú Quốc)

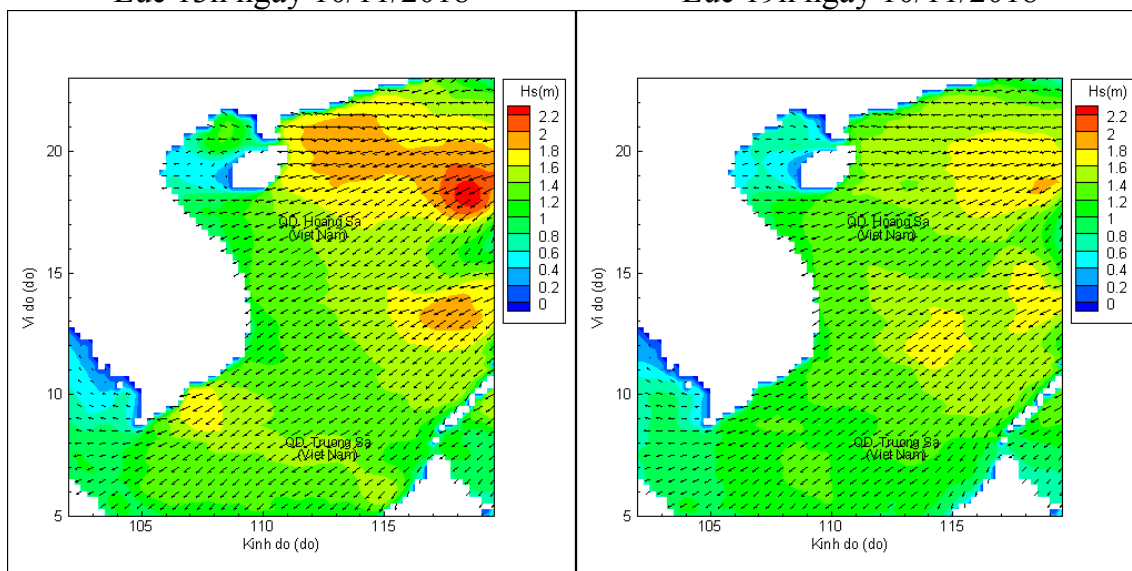


Phân bố độ cao sóng ven bờ và ngoài khơi biển Việt Nam



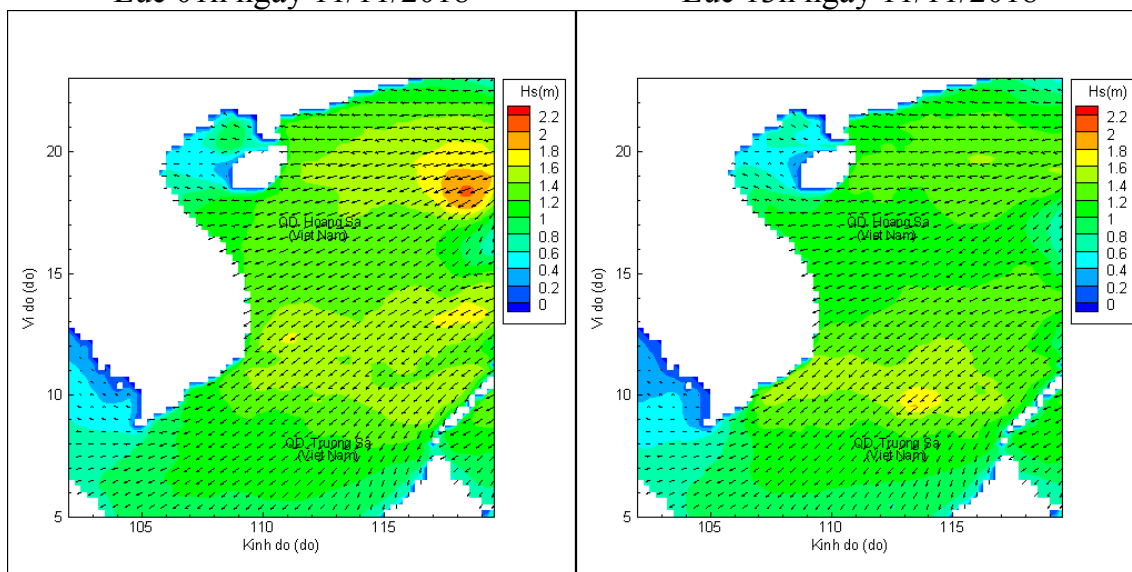
Lúc 13h ngày 10/11/2018

Lúc 19h ngày 10/11/2018



Lúc 01h ngày 11/11/2018

Lúc 13h ngày 11/11/2018



Lúc 01h ngày 12/11/2018

Lúc 13h ngày 12/11/2018