

BẢN TIN DỰ BÁO MỨC NƯỚC VÀ SÓNG BIỂN

(Lúc 13 giờ – 06Z ngày 09/11/2018)

Tỉnh/ TP	Huyện	Mức nước tổng cộng dự báo trong 48 giờ (cm)								
		09/11		10/11				11/11		
		13h	19h	1h	7h	13h	19h	1h	7h	13h
Quảng Ninh	Đầm Hà	114	-94	-50	46	149	-83	-87	34	175
	Cửa Ông	93	-67	-63	62	131	-59	-95	44	159
TP. Hải Phòng	Hòn Dấu	68	-44	-75	74	106	-40	-100	50	140
	Bạch Long Vĩ	61	-69	-60	69	97	-65	-87	53	128
Thái Bình	Thái Thụy	61	-36	-76	76	98	-34	-98	51	133
Nam Định	Hải Hậu	44	-20	-80	86	78	-21	-98	55	113
Ninh Bình	Kim Sơn	39	-14	-81	87	74	-15	-99	56	110
Thanh Hóa	Quảng Xương	38	-9	-81	85	70	-9	-96	54	104
Nghệ An	Diễn Châu	31	-2	-77	79	60	-2	-88	49	91
	Hòn Ngư	29	-2	-76	78	57	-2	-86	49	87
Hà Tĩnh	Thạch Hà	22	4	-72	72	47	6	-82	47	75
Quảng Bình	Quảng Trạch	6	19	-60	65	20	22	-72	47	37
	Quảng Ninh	-6	24	-49	60	3	28	-58	48	17
Quảng Trị	Gio Linh	-14	26	-35	54	-10	29	-40	48	1
	Cồn Cỏ	-17	23	-34	57	-13	24	-41	52	-1
Thừa Thiên Huế	Hương Trà	-20	25	-17	45	-21	26	-20	43	-15
	Phú Lộc	-26	24	0	36	-30	24	-1	39	-30
TP. Đà Nẵng	Sơn Trà	-29	22	12	28	-37	22	12	35	-41
	Hoàng Sa	-39	3	34	15	-54	0	31	30	-60
Quảng Nam	Tam Kỳ	-34	21	26	20	-46	20	26	31	-54
	Cù Lao Chàm	-33	20	21	22	-44	18	21	31	-50
Quảng Ngãi	TP. Quảng Ngãi	-42	20	31	21	-55	19	31	36	-61
	Lý Sơn	-40	16	31	19	-53	15	32	33	-59
Bình Định	Phú Mỹ	-43	17	32	20	-56	17	32	35	-63
	Quy Nhơn	-44	17	30	19	-58	19	32	38	-65
Phú Yên	TP. Tuy Hòa	-50	10	26	17	-64	10	26	34	-71
Khánh Hòa	TP. Nha Trang	-49	17	30	27	-62	15	31	43	-68
	Trường Sa	-54	18	35	30	-66	9	37	44	-68
Ninh Thuận	TP. PR-Tháp Chàm	-58	21	24	32	-73	16	26	50	-74
Bình Thuận	TP. Phan Thiết	-104	68	4	81	-104	40	23	76	-93
	Phú Quý	-65	29	27	41	-76	19	31	52	-78
Bà Rịa Vũng Tàu	Vũng Tàu	-110	51	31	85	-81	-2	73	64	-48
	Côn Đảo	-92	16	40	79	-69	-36	72	62	-38
TPHCM	Cần Giờ	-104	52	33	84	-71	-1	79	59	-36
Tiền Giang	Gò Công Tây	-104	58	33	88	-70	3	80	60	-34
Bến Tre	Ba Tri	-104	53	41	90	-67	-5	86	62	-32
Trà Vinh	Duyên Hải	-100	32	49	82	-65	-30	93	56	-27
Sóc Trăng	Tân Phú	-70	2	65	65	-35	-57	103	45	1
Bạc Liêu	TP. Bạc Liêu	-14	-50	92	39	11	-96	114	34	38
Cà Mau	Năm Căn	12	-66	81	40	25	-99	87	42	44
	Trần Văn Thời	-2	-2	3	52	-5	-28	4	46	23
Kiên Giang	Rạch Giá	-19	38	-46	46	-28	14	-41	39	1
	Phú Quốc	34	24	-15	21	17	11	-22	18	32

Vùng Biển	Độ cao sóng biển dự báo trong 48 giờ		
	Độ cao sóng lớn nhất (m)	Hướng thịnh hành	Ghi chú
Bắc vịnh Bắc Bộ	0.3 - 1.2	Đông, Đông Bắc	
Nam vịnh Bắc Bộ	0.5 - 1.5	Đông, Đông Bắc	
Quảng Trị đến Quảng Ngãi	1.1 - 1.6	Đông, Đông Bắc	
Bình Định đến Ninh Thuận	1.3 - 1.6	Đông Bắc	
Bình Thuận đến Cà Mau	0.3 - 1.8	Đông Bắc	
Cà Mau đến Kiên Giang	0.3 - 1.3	Đông	
Quần đảo Hoàng Sa	1.4 - 1.5	Đông Bắc, Đông	
Quần đảo Trường Sa	1.4 - 1.6	Đông Bắc	
Bắc Biển Đông	1.0 - 2.5	Đông, Đông Bắc	Cảnh Báo
Giữa Biển Đông	0.9 - 1.9	Đông Bắc, Đông	
Nam Biển Đông	0.8 - 1.6	Đông Bắc	

Tin phát lúc: 13 giờ 00

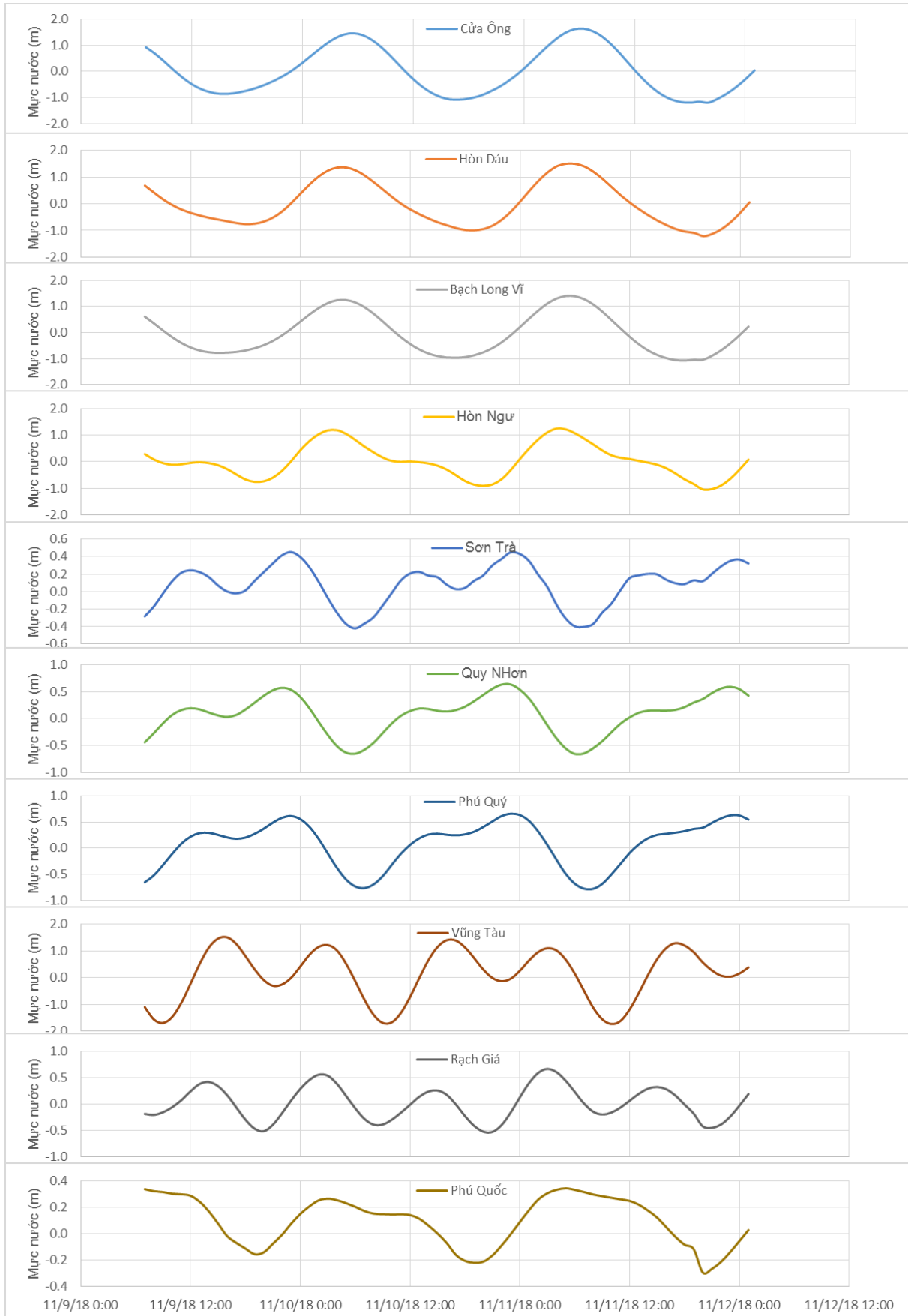
Thời điểm phát tin dự báo tiếp theo: 13 giờ 00 ngày 10/11/2018

Người xây dựng bản tin: Phạm Văn Chinh

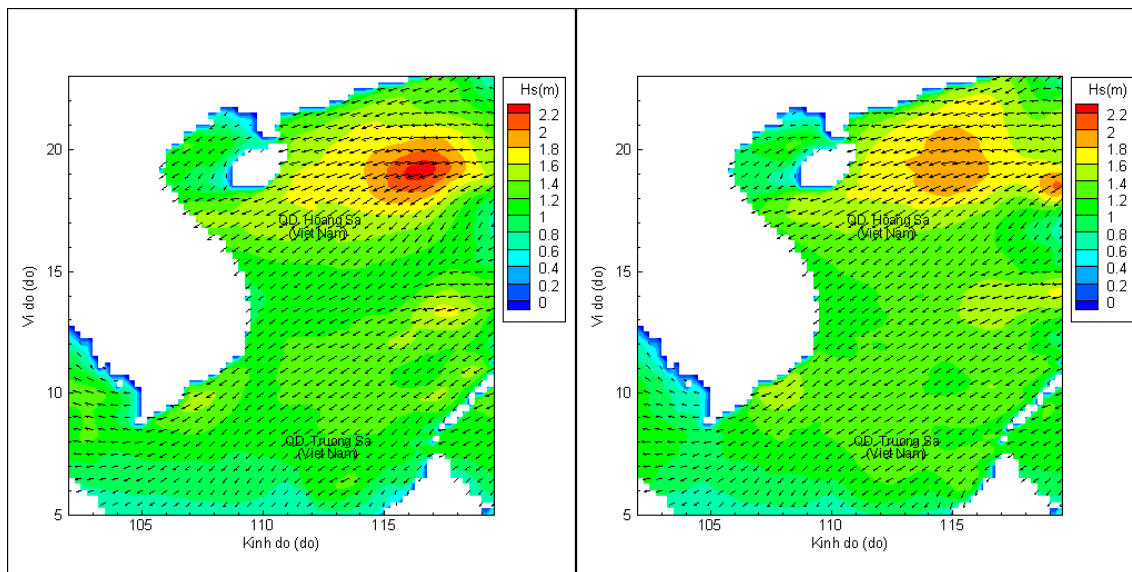
Người soát bản tin: Lê Quốc Huy

Biên trình mực nước tổng cộng tại 10 trạm Hải văn

(Cửa Ông, Hòn Dấu, Bạch Long Vĩ, Hòn Ngư, Sơn Trà, Quy Nhơn, Phú Quý, Vũng Tàu, Rạch Giá, Phú Quốc)

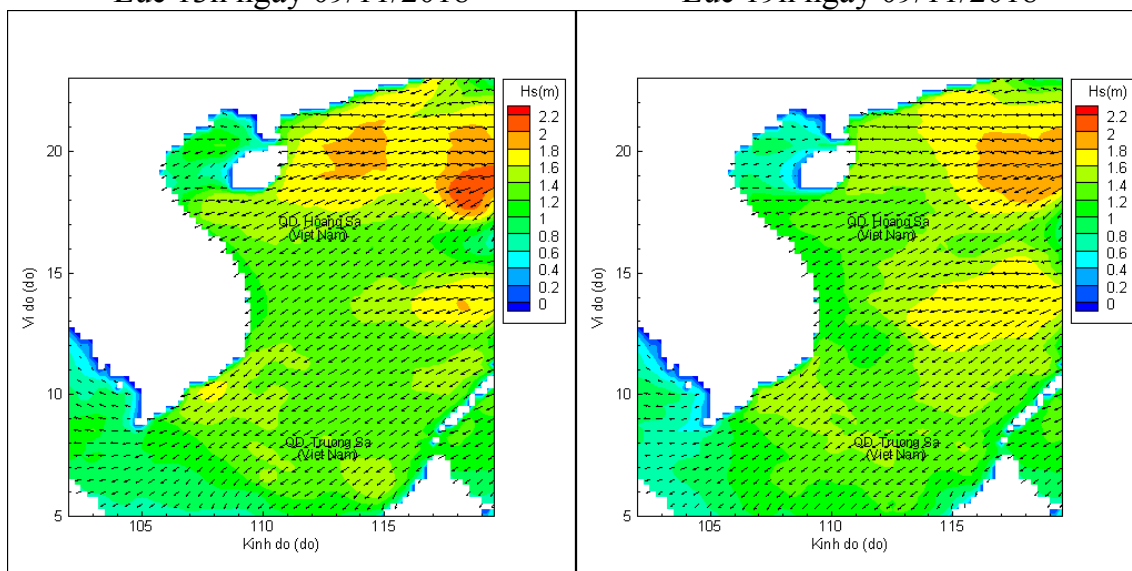


Phân bố độ cao sóng ven bờ và ngoài khơi biển Việt Nam



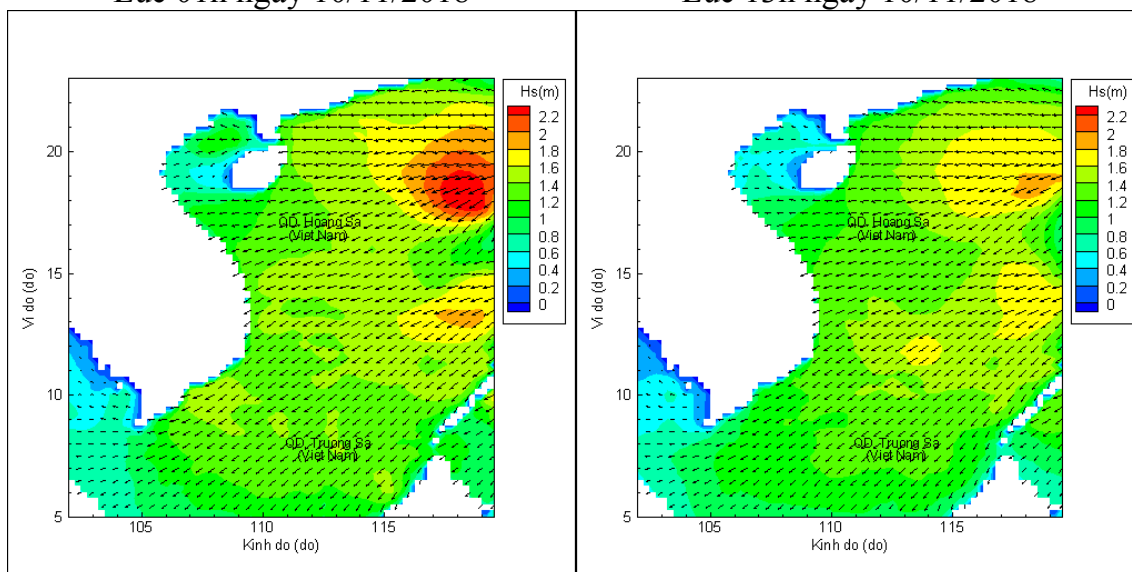
Lúc 13h ngày 09/11/2018

Lúc 19h ngày 09/11/2018



Lúc 01h ngày 10/11/2018

Lúc 13h ngày 10/11/2018



Lúc 01h ngày 11/11/2018

Lúc 13h ngày 11/11/2018