

BẢN TIN DỰ BÁO MỨC NƯỚC VÀ SÓNG BIỂN

(Lúc 13 giờ – 06Z ngày 06/11/2018)

Tỉnh/ TP	Huyện	Mức nước tổng cộng dự báo trong 48 giờ (cm)								
		06/11		07/11				08/11		
		13h	19h	1h	7h	13h	19h	1h	7h	13h
Quảng Ninh	Đầm Hà	-4	-8	36	14	16	-62	15	38	65
	Cửa Ông	-19	10	21	34	4	-37	-1	56	48
TP. Hải Phòng	Hòn Dấu	-35	28	4	50	-17	-11	-19	76	27
	Bạch Long Vĩ	-32	14	10	32	-18	-31	-6	60	20
Thái Bình	Thái Thụy	-41	33	-3	59	-23	-2	-26	82	21
Nam Định	Hải Hậu	-51	39	-12	69	-33	10	-35	93	5
Ninh Bình	Kim Sơn	-55	43	-18	74	-37	17	-40	94	2
Thanh Hóa	Quảng Xương	-57	45	-20	79	-37	22	-40	100	3
Nghệ An	Diễn Châu	-54	40	-21	79	-33	23	-37	99	4
	Hòn Ngư	-50	38	-19	74	-32	21	-35	97	2
Hà Tĩnh	Thạch Hà	-41	30	-12	62	-27	19	-31	86	0
Quảng Bình	Quảng Trạch	-25	16	1	40	-23	17	-21	68	-5
	Quảng Ninh	-17	13	6	33	-19	18	-15	58	-9
Quảng Trị	Gio Linh	-9	10	8	28	-14	17	-9	48	-12
	Cồn Cỏ	-10	10	9	27	-16	16	-7	48	-15
Thừa Thiên Huế	Hương Trà	-2	4	12	19	-6	13	-1	35	-12
	Phú Lộc	4	-3	17	10	-1	9	7	23	-13
TP. Đà Nẵng	Sơn Trà	10	-9	21	1	0	7	16	15	-11
	Hoàng Sa	16	-16	26	-20	0	-5	30	-11	-19
Quảng Nam	Tam Kỳ	15	-8	26	-6	4	7	25	5	-12
	Cù Lao Chàm	12	-9	23	-5	1	6	22	7	-12
Quảng Ngãi	TP. Quảng Ngãi	18	-10	26	-13	1	6	27	-3	-17
	Lý Sơn	17	-11	26	-14	1	4	28	-4	-16
Bình Định	Phú Mỹ	20	-9	28	-18	1	5	29	-6	-18
	Quy Nhơn	19	-10	28	-18	2	5	28	-10	-22
Phú Yên	TP. Tuy Hòa	14	-17	22	-21	-5	-1	24	-12	-29
Khánh Hòa	TP. Nha Trang	17	-9	27	-10	-4	7	26	-4	-30
	Trường Sa	10	2	17	-5	-12	14	21	5	-36
Ninh Thuận	TP. PR-Tháp Chàm	13	-6	21	-7	-14	9	17	4	-39
Bình Thuận	TP. Phan Thiết	-33	58	-26	64	-65	78	-35	73	-96
	Phú Quý	4	9	14	9	-22	23	12	18	-47
Bà Rịa Vũng Tàu	Vũng Tàu	-112	145	-100	150	-134	134	-72	134	-129
	Còn Đảo	-96	109	-76	126	-113	97	-44	111	-109
TPHCM	Cần Giờ	-114	159	-108	157	-141	140	-73	145	-125
Tiền Giang	Gò Công Tây	-118	165	-112	164	-145	148	-76	153	-126
Bến Tre	Ba Tri	-121	165	-107	168	-145	148	-72	152	-127
Trà Vinh	Duyên Hải	-124	153	-100	162	-140	134	-64	139	-127
Sóc Trăng	Tân Phú	-110	138	-86	147	-120	107	-45	117	-96
Bạc Liêu	TP. Bạc Liêu	-66	91	-43	100	-59	52	2	72	-38
Cà Mau	Năm Căn	-21	45	-13	66	-19	9	22	52	-5
	Trần Văn Thời	-4	38	-24	56	-33	16	-22	55	-24
Kiên Giang	Rạch Giá	-5	57	-31	49	-37	23	-54	40	-38
	Phú Quốc	21	22	-2	23	6	5	-15	23	17

Vùng Biển	Độ cao sóng biển dự báo trong 48 giờ		
	Độ cao sóng lớn nhất (m)	Hướng thịnh hành	Ghi chú
Bắc vịnh Bắc Bộ	0.3 - 2.1	Đông Bắc, Đông	Cảnh Báo
Nam vịnh Bắc Bộ	0.6 - 1.7	Đông Bắc, Đông	
Quảng Trị đến Quảng Ngãi	1.3 - 1.6	Ông, Đông Bắc	
Bình Định đến Ninh Thuận	1.5 - 1.9	Đông Bắc	
Bình Thuận đến Cà Mau	0.3 – 2.4	Đông Bắc	Cảnh Báo
Cà Mau đến Kiên Giang	0.3 - 1.8	Đông, Đông Bắc	
Quần đảo Hoàng Sa	1.6 - 1.7	Đông Bắc	
Quần đảo Trường Sa	1.4 - 2.0	Đông Bắc	Cảnh Báo
Bắc Biển Đông	0.9 - 2.2	Đông, Đông Bắc	Cảnh Báo
Giữa Biển Đông	0.9 - 2.1	Đông Bắc	Cảnh Báo
Nam Biển Đông	0.8 - 1.9	Đông Bắc	

Tin phát lúc: 13 giờ 00

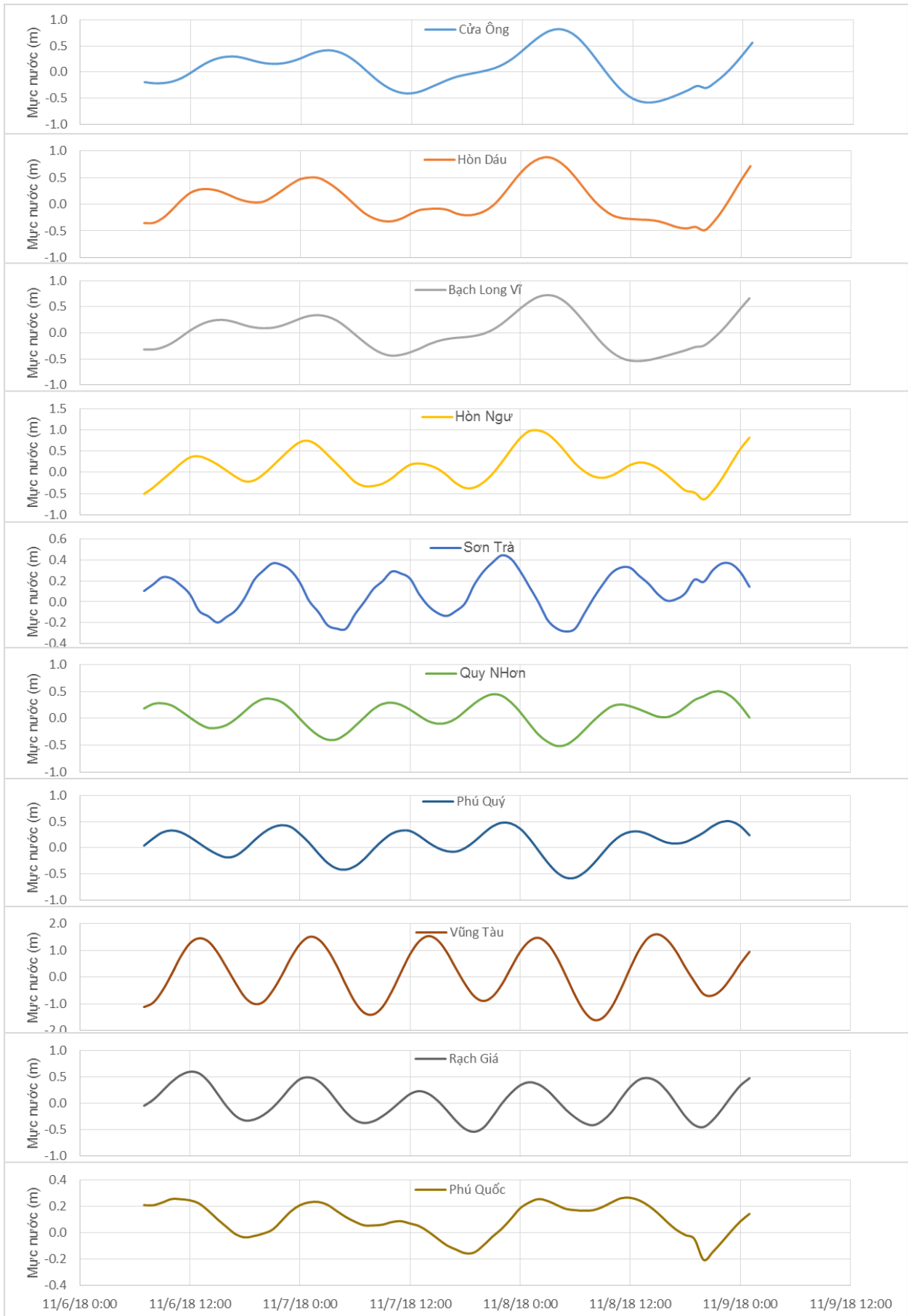
Thời điểm phát tin dự báo tiếp theo: 13 giờ 00 ngày 07/11/2018

Người xây dựng bản tin: Nguyễn Thị Lan

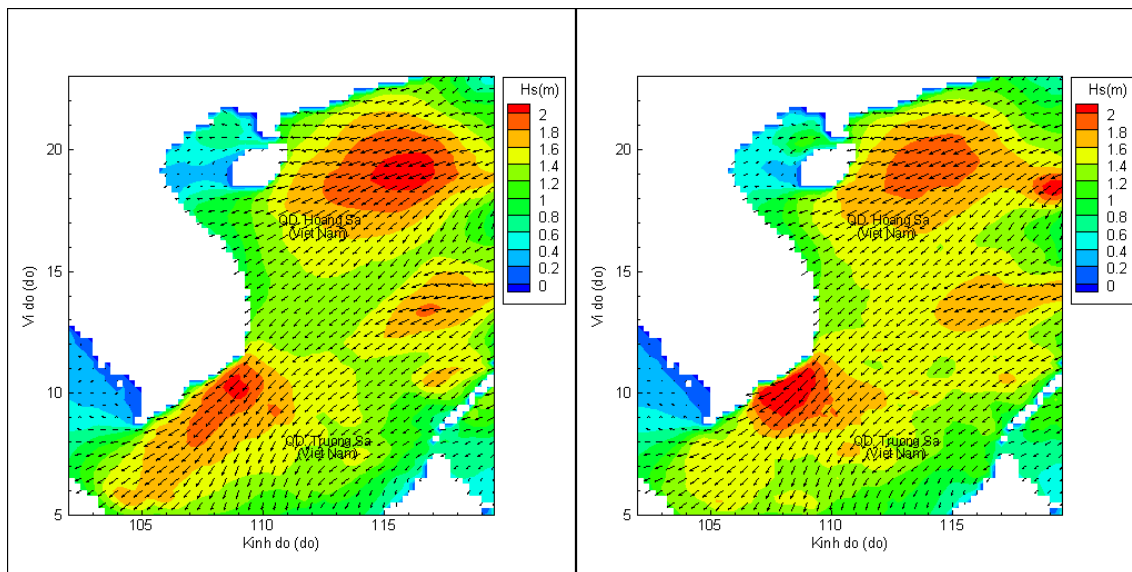
Người soát bản tin: Nguyễn Thị Thanh

Biên trình mực nước tổng cộng tại 10 trạm Hải văn

(Cửa Ông, Hòn Dấu, Bạch Long Vĩ, Hòn Ngư, Sơn Trà, Quy Nhơn, Phú Quý, Vũng Tàu, Rạch Giá, Phú Quốc)

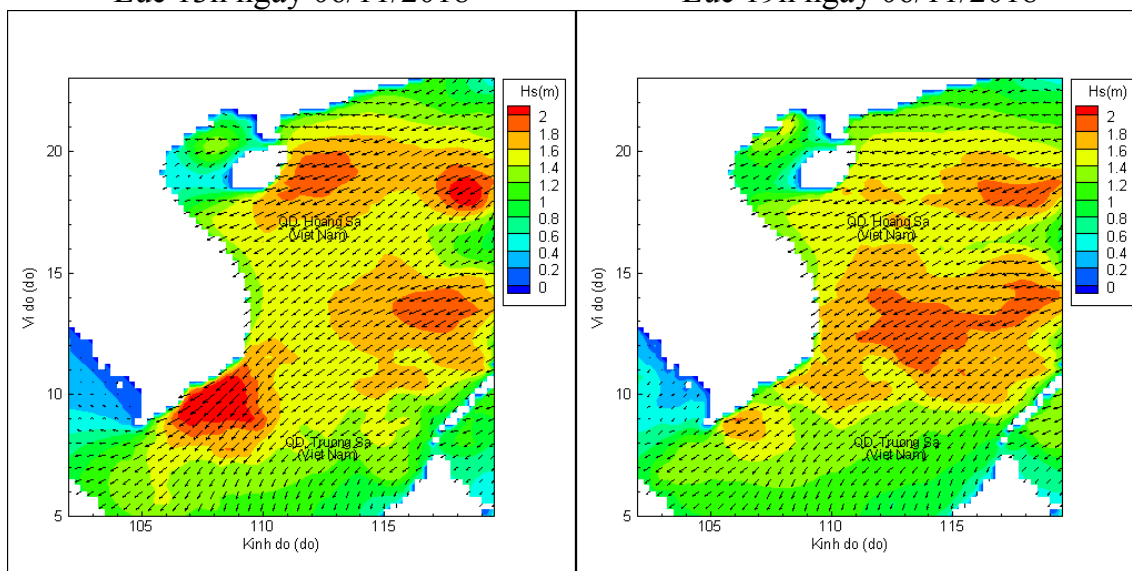


Phân bố độ cao sóng ven bờ và ngoài khơi biển Việt Nam



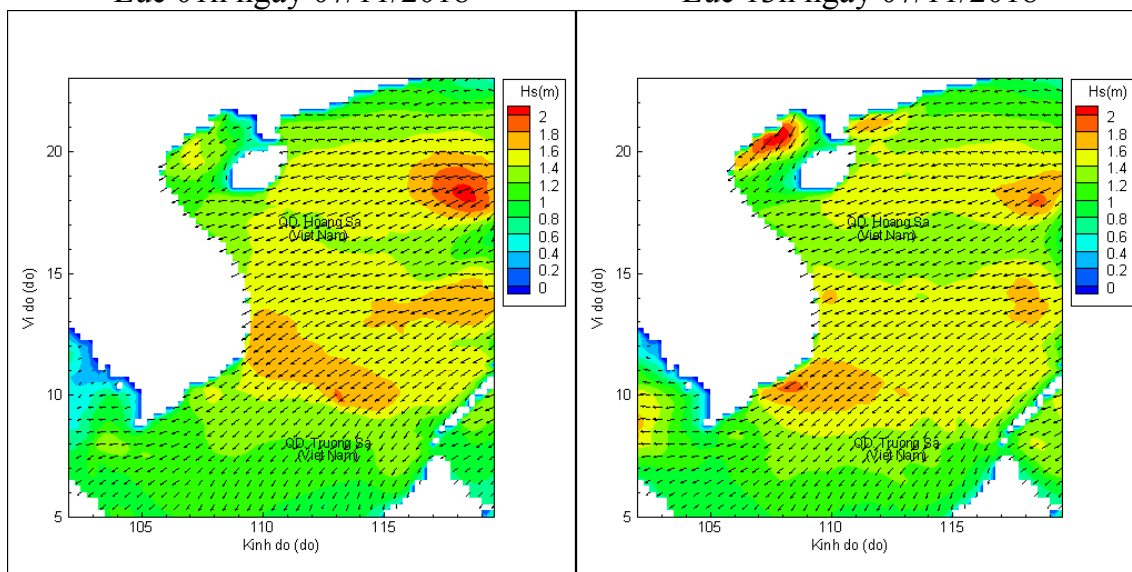
Lúc 13h ngày 06/11/2018

Lúc 19h ngày 06/11/2018



Lúc 01h ngày 07/11/2018

Lúc 13h ngày 07/11/2018



Lúc 01h ngày 08/11/2018

Lúc 13h ngày 08/11/2018