

BẢN TIN DỰ BÁO MỨC NƯỚC VÀ SÓNG BIỂN

(Lúc 13 giờ – 06Z ngày 03/11/2018)

Tỉnh/ TP	Huyện	Mức nước tổng cộng dự báo trong 48 giờ (cm)								
		03/11		04/11				05/11		
		13h	19h	1h	7h	13h	19h	1h	7h	13h
Quảng Ninh	Đầm Hà	33	133	-50	-80	1	107	-1	-56	-12
	Cửa Ông	39	123	-39	-82	4	104	2	-50	-18
TP. Hải Phòng	Hòn Dấu	40	108	-28	-79	2	96	0	-40	-26
	Bạch Long Vĩ	45	100	-43	-73	8	92	-8	-43	-18
Thái Bình	Thái Thụy	39	101	-26	-74	1	93	-2	-33	-29
Nam Định	Hải Hậu	38	88	-17	-70	0	86	-1	-25	-33
Ninh Bình	Kim Sơn	36	85	-16	-67	-2	85	-4	-19	-36
Thanh Hóa	Quảng Xương	34	81	-13	-64	-4	82	-3	-15	-37
Nghệ An	Diễn Châu	31	69	-6	-59	-3	71	5	-12	-34
	Hòn Ngư	32	65	-4	-58	-2	68	6	-14	-33
Hà Tĩnh	Thạch Hà	33	53	5	-60	4	56	14	-19	-25
Quảng Bình	Quảng Trạch	33	25	19	-58	13	29	26	-24	-6
	Quảng Ninh	31	8	22	-47	18	15	27	-21	2
Quảng Trị	Gio Linh	31	-5	23	-34	25	2	26	-17	9
	Cồn Cỏ	34	-6	20	-36	26	2	24	-19	10
Thừa Thiên Huế	Hương Trà	25	-20	23	-21	25	-11	25	-11	15
	Phú Lộc	19	-32	23	-10	24	-22	26	-5	21
TP. Đà Nẵng	Sơn Trà	18	-40	21	-3	23	-31	24	-2	27
	Hoàng Sa	16	-48	6	8	28	-38	13	-6	29
Quảng Nam	Tam Kỳ	14	-46	21	7	28	-36	21	0	31
	Cù Lao Chàm	14	-44	20	4	25	-35	21	-1	28
Quảng Ngãi	TP. Quảng Ngãi	18	-50	17	9	32	-39	18	-3	34
	Lý Sơn	17	-49	15	9	30	-38	18	-3	32
Bình Định	Phú Mỹ	21	-49	13	7	34	-38	16	-8	36
	Quy Nhơn	20	-50	12	7	35	-38	15	-11	35
Phú Yên	TP. Tuy Hòa	17	-57	4	3	31	-42	11	-13	29
Khánh Hòa	TP. Nha Trang	24	-53	12	11	35	-38	15	-5	30
	Trường Sa	25	-53	8	16	33	-36	9	4	28
Ninh Thuận	TP. PR-Tháp Chàm	27	-60	13	7	33	-44	16	-1	32
Bình Thuận	TP. Phan Thiết	49	-61	18	30	34	-22	-5	39	4
	Phú Quý	29	-57	15	17	33	-37	10	10	25
Bà Rịa Vũng Tàu	Vũng Tàu	26	-8	-53	116	-23	63	-93	139	-76
	Côn Đảo	30	-13	-56	104	-15	46	-84	118	-58
TPHCM	Cần Giờ	31	2	-54	124	-24	75	-97	148	-79
Tiền Giang	Gò Công Tây	36	3	-50	127	-22	78	-97	151	-79
Bến Tre	Ba Tri	38	7	-48	131	-21	80	-95	153	-78
Trà Vinh	Duyên Hải	29	6	-65	133	-28	77	-103	153	-84
Sóc Trăng	Tân Phú	25	16	-77	133	-31	79	-108	150	-77
Bạc Liêu	TP. Bạc Liêu	24	29	-91	127	-20	75	-100	129	-46
Cà Mau	Năm Căn	38	23	-77	95	3	52	-69	90	-14
	Trần Văn Thời	52	12	-21	22	14	16	-22	39	0
Kiên Giang	Rạch Giá	41	28	-4	-8	2	19	-11	23	-2
	Phú Quốc	28	39	6	5	7	19	3	15	12

Vùng Biển	Độ cao sóng biển dự báo trong 48 giờ		
	Độ cao sóng lớn nhất (m)	Hướng thịnh hành	Ghi chú
Bắc vịnh Bắc Bộ	0.3 - 0.6	Đông, Đông Bắc	
Nam vịnh Bắc Bộ	0.3 - 0.8	Đông Bắc, Đông	
Quảng Trị đến Quảng Ngãi	0.8 - 1.4	Đông Bắc	
Bình Định đến Ninh Thuận	1.3 - 1.7	Đông Bắc	
Bình Thuận đến Cà Mau	0.3 - 2.1	Đông Bắc	Cảnh Báo
Cà Mau đến Kiên Giang	0.3 - 1.8	Đông	
Quần đảo Hoàng Sa	1.4 - 1.5	Đông Bắc	
Quần đảo Trường Sa	1.3 - 1.6	Đông Bắc	
Bắc Biển Đông	1.0 - 2.0	Đông Bắc, Bắc	Cảnh Báo
Giữa Biển Đông	0.8 - 1.7	Đông Bắc	
Nam Biển Đông	0.7 - 1.8	Đông Bắc	

Tin phát lúc: 13 giờ 00

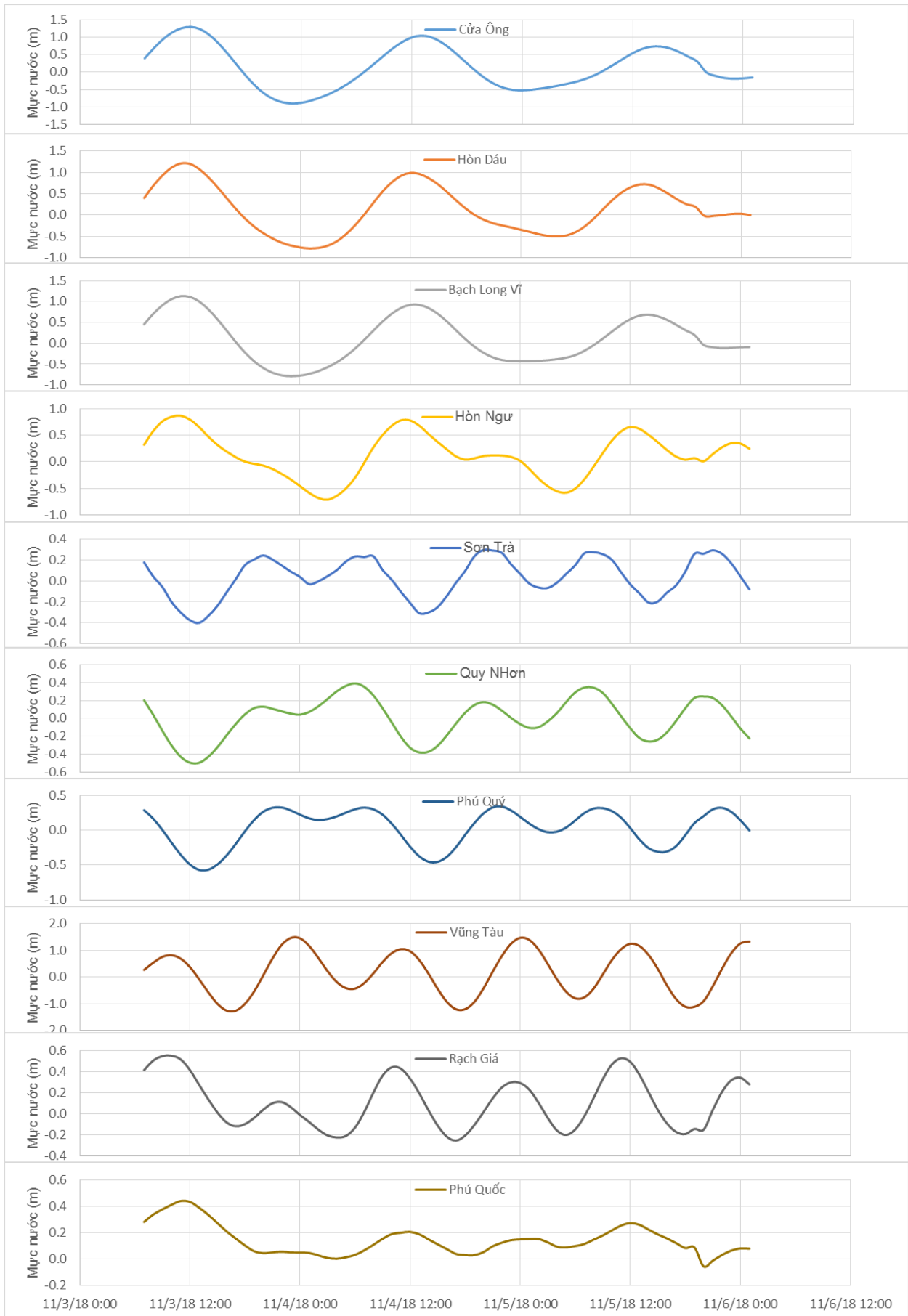
Thời điểm phát tin dự báo tiếp theo: 13 giờ 00 ngày 04/11/2018

Người xây dựng bản tin: Nguyễn Hồng Hạnh

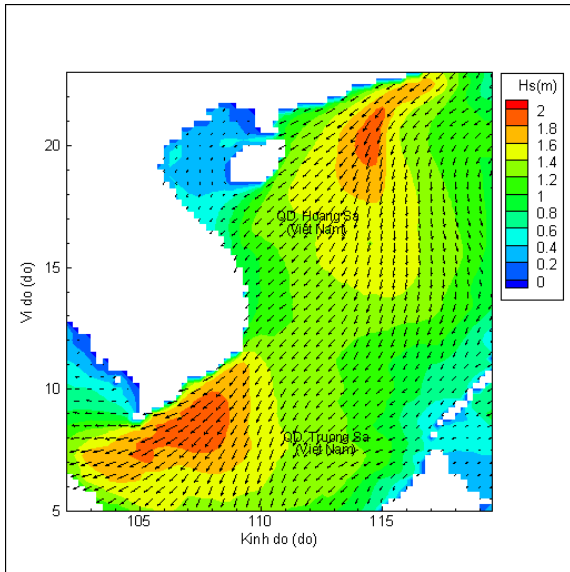
Người soát bản tin: Lê Quốc Huy

Biên trình mực nước tổng cộng tại 10 trạm Hải vãn

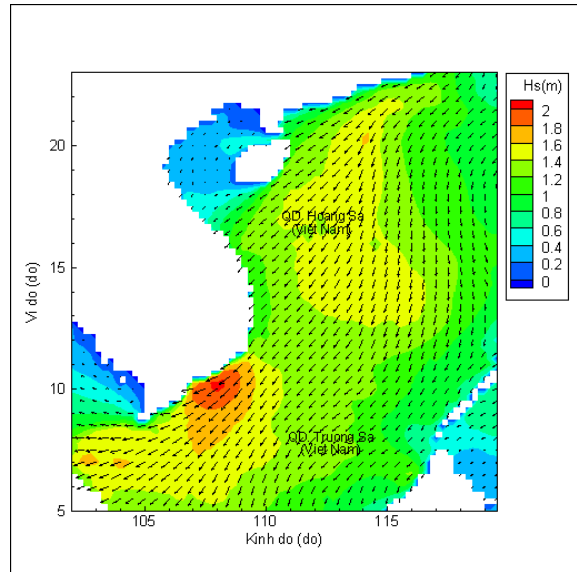
(Cửa Ông, Hòn Dấu, Bạch Long Vĩ, Hòn Ngư, Sơn Trà, Quy Nhơn, Phú Quý, Vũng Tàu, Rạch Giá, Phú Quốc)



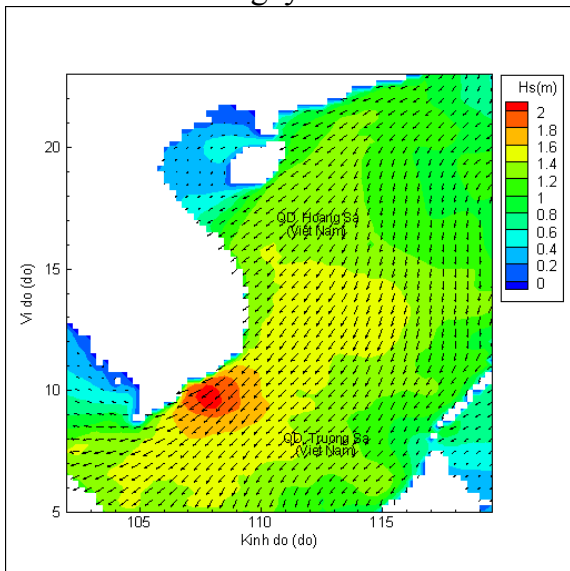
Phân bố độ cao sóng ven bờ và ngoài khơi biển Việt Nam



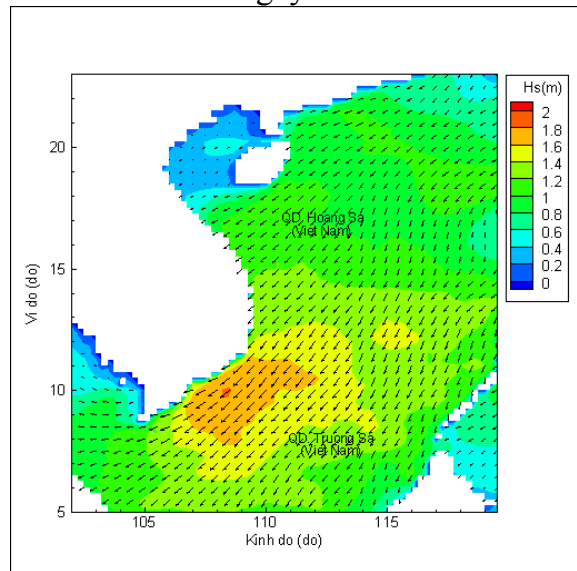
Lúc 13h ngày 03/11/2018



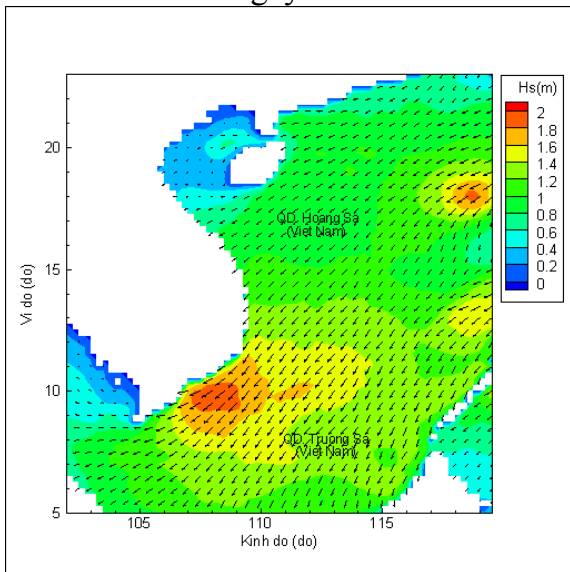
Lúc 19h ngày 03/11/2018



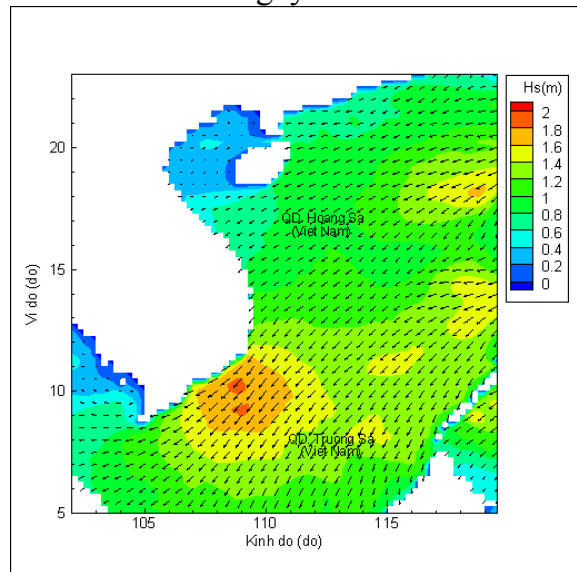
Lúc 01h ngày 04/11/2018



Lúc 13h ngày 04/11/2018



Lúc 01h ngày 05/11/2018



Lúc 13h ngày 05/11/2018