

**BẢN TIN DỰ BÁO MỨC NƯỚC VÀ SÓNG BIỂN**

(Lúc 13 giờ – 06Z ngày 02/11/2018)

Tỉnh/ TP	Huyện	Mức nước tổng cộng dự báo trong 48 giờ (cm)								
		02/11		03/11				04/11		
		13h	19h	1h	7h	13h	19h	1h	7h	13h
Quảng Ninh	Đầm Hà	170	16	-163	-41	161	79	-153	-72	130
	Cửa Ông	169	17	-149	-49	160	70	-133	-81	132
TP. Hải Phòng	Hòn Dấu	157	12	-132	-53	157	56	-112	-85	133
	Bạch Long Vĩ	150	-13	-133	-32	153	35	-123	-63	133
Thái Bình	Thái Thụy	153	9	-123	-54	154	50	-103	-85	132
Nam Định	Hải Hậu	138	4	-110	-52	145	40	-87	-82	126
Ninh Bình	Kim Sơn	134	3	-106	-55	142	39	-81	-82	124
Thanh Hóa	Quảng Xương	132	5	-98	-55	138	37	-73	-82	121
Nghệ An	Diễn Châu	122	8	-84	-53	124	34	-59	-77	108
	Hòn Ngư	117	6	-82	-51	121	33	-57	-76	106
Hà Tĩnh	Thạch Hà	102	10	-74	-47	107	34	-48	-72	97
Quảng Bình	Quảng Trạch	61	19	-58	-28	71	29	-36	-50	69
	Quảng Ninh	38	17	-43	-14	50	20	-23	-33	52
Quảng Trị	Gio Linh	16	13	-29	1	30	11	-11	-14	39
	Cồn Cỏ	16	7	-32	5	31	6	-16	-12	41
Thừa Thiên Huế	Hương Trà	-7	7	-14	16	8	2	0	6	21
	Phú Lộc	-26	3	-1	28	-12	-6	11	22	4
TP. Đà Nẵng	Sơn Trà	-38	-1	7	36	-28	-15	16	33	-7
	Hoàng Sa	-59	-23	14	60	-44	-35	10	59	-23
Quảng Nam	Tam Kỳ	-54	-4	18	49	-41	-21	23	49	-19
	Cù Lao Chàm	-50	-5	15	44	-38	-20	20	44	-17
Quảng Ngãi	TP. Quảng Ngãi	-64	-10	21	61	-46	-27	21	59	-24
	Lý Sơn	-62	-11	19	60	-46	-27	19	58	-24
Bình Định	Phú Mỹ	-65	-14	20	66	-46	-29	19	65	-22
	Quy Nhơn	-67	-15	19	67	-47	-30	15	65	-22
Phú Yên	TP. Tuy Hòa	-63	-15	20	70	-44	-32	18	68	-17
Khánh Hòa	TP. Nha Trang	-65	-21	18	68	-45	-38	17	66	-18
	Trường Sa	-61	-27	25	68	-41	-45	22	66	-16
Ninh Thuận	TP. PR-Tháp Chàm	-67	-22	20	68	-46	-43	20	65	-16
Bình Thuận	TP. Phan Thiết	-41	-51	66	61	-1	-85	67	45	26
	Phú Quý	-61	-27	33	69	-37	-51	30	63	-10
Bà Rịa Vũng Tàu	Vũng Tàu	44	-141	133	25	78	-154	108	36	81
	Còn Đảo	53	-152	114	34	79	-156	84	46	81
TPHCM	Cần Giờ	59	-147	141	16	95	-160	118	28	94
Tiền Giang	Gò Công Tây	66	-151	149	12	105	-162	125	25	103
Bến Tre	Ba Tri	73	-156	158	13	111	-164	128	28	110
Trà Vinh	Duyên Hải	76	-172	155	16	106	-176	120	32	104
Sóc Trăng	Tân Phú	93	-178	148	16	117	-173	104	36	106
Bạc Liêu	TP. Bạc Liêu	110	-172	117	32	117	-150	63	56	96
Cà Mau	Năm Căn	100	-133	63	54	99	-111	19	66	85
	Trần Văn Thời	77	-46	18	20	67	-50	12	8	72
Kiên Giang	Rạch Giá	71	-4	12	-12	56	-21	14	-38	62
	Phú Quốc	55	30	-4	5	37	25	-4	-7	35

Vùng Biển	Độ cao sóng biển dự báo trong 48 giờ		
	Độ cao sóng lớn nhất (m)	Hướng thịnh hành	Ghi chú
Bắc vịnh Bắc Bộ	0.3 - 1.1	Đông Bắc	
Nam vịnh Bắc Bộ	0.7 - 1.2	Đông Bắc	
Quảng Trị đến Quảng Ngãi	1.2 - 2.4	Đông Bắc	Cảnh Báo
Bình Định đến Ninh Thuận	2.2 - 2.5	Đông Bắc	Cảnh Báo
Bình Thuận đến Cà Mau	0.3 - 2.6	Đông Bắc	Cảnh Báo
Cà Mau đến Kiên Giang	0.3 - 1.8	Đông, Đông Bắc	
Quần đảo Hoàng Sa	2.4 - 2.6	Đông Bắc	Cảnh Báo
Quần đảo Trường Sa	1.9 - 2.3	Đông Bắc, Bắc	Cảnh Báo
Bắc Biển Đông	1.7 - 3.4	Đông Bắc, Bắc	Cảnh Báo
Giữa Biển Đông	1.2 - 2.5	Đông Bắc, Bắc	Cảnh Báo
Nam Biển Đông	0.9 - 2.3	Đông Bắc, Bắc	Cảnh Báo

**Tin phát lúc: 13 giờ 00**

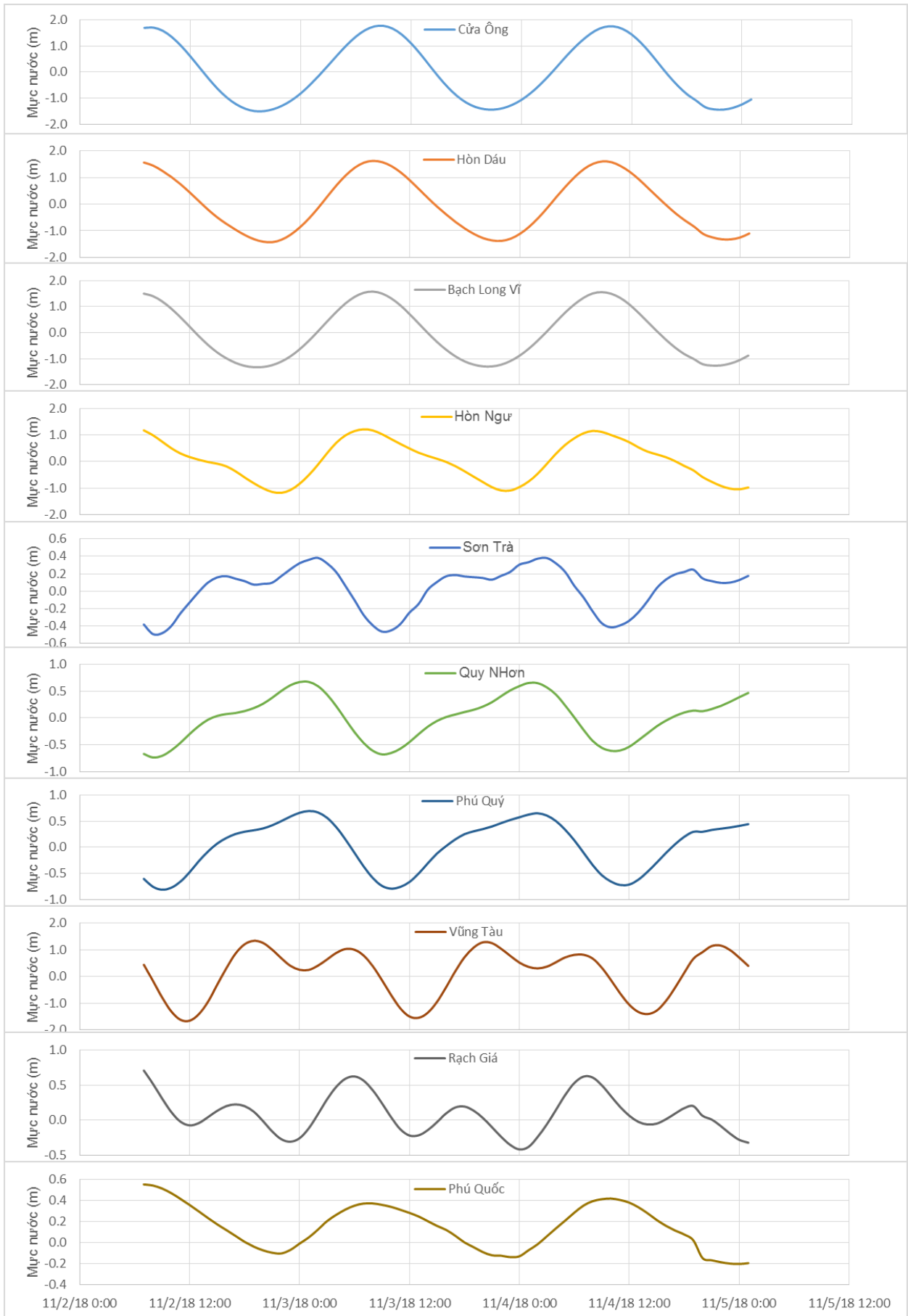
Thời điểm phát tin dự báo tiếp theo: 13 giờ 00 ngày 03/11/2018

Người xây dựng bản tin: Nguyễn Hồng Hạnh

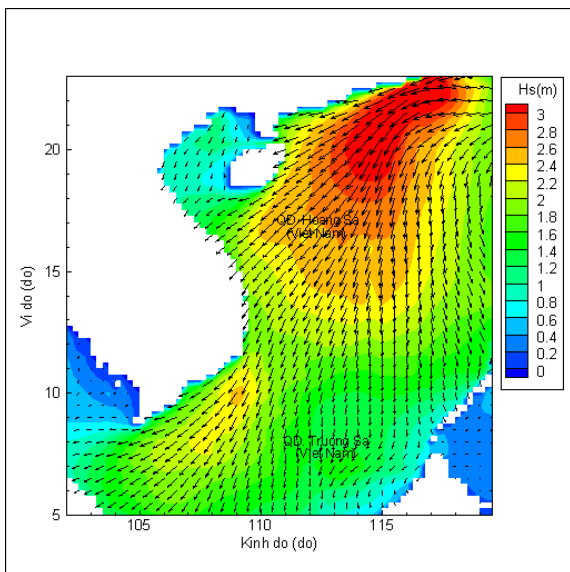
Người soát bản tin: Nguyễn Thị Thanh

## Biên trình mực nước tổng cộng tại 10 trạm Hải văn

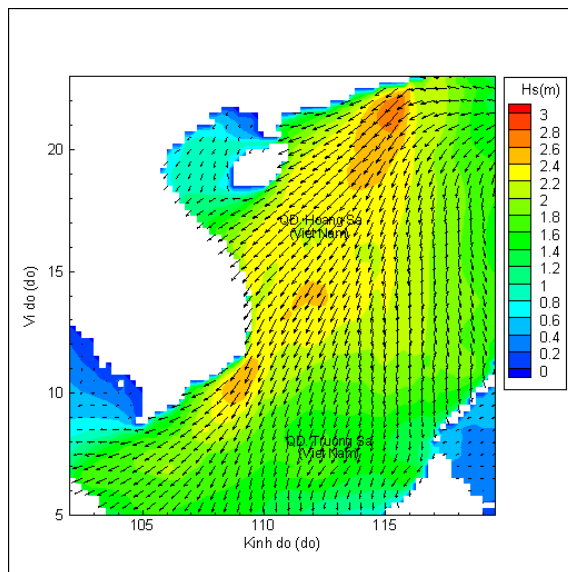
(Cửa Ông, Hòn Dấu, Bạch Long Vĩ, Hòn Ngư, Sơn Trà, Quy Nhơn, Phú Quý, Vũng Tàu, Rạch Giá, Phú Quốc)



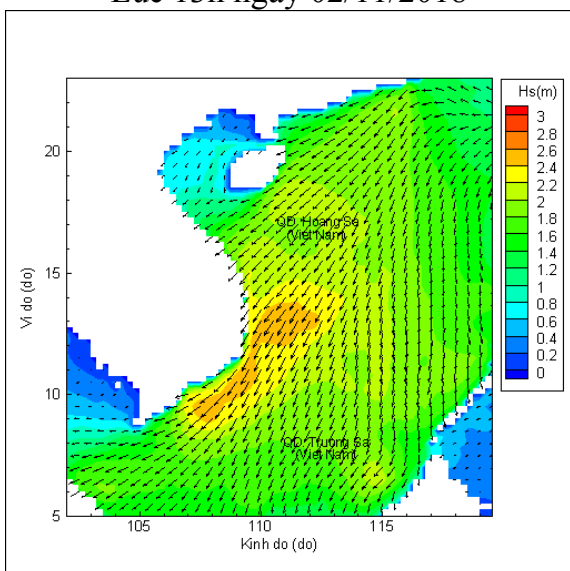
## Phân bố độ cao sóng ven bờ và ngoài khơi biển Việt Nam



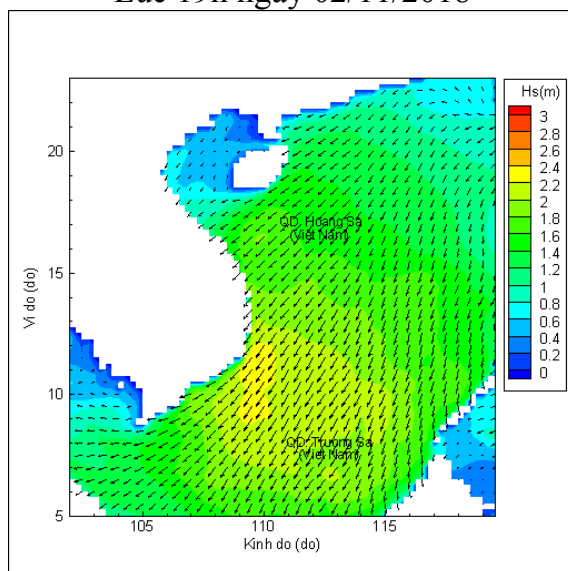
Lúc 13h ngày 02/11/2018



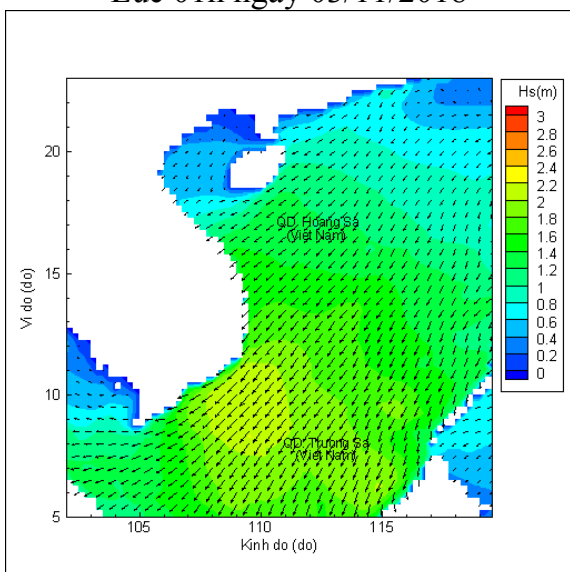
Lúc 19h ngày 02/11/2018



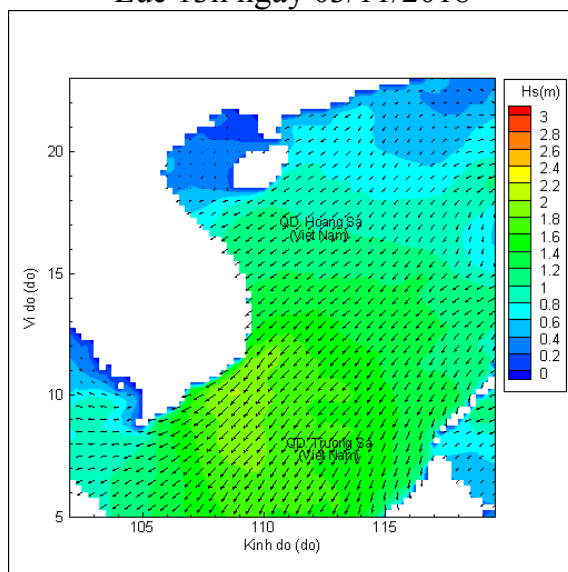
Lúc 01h ngày 03/11/2018



Lúc 13h ngày 03/11/2018



Lúc 01h ngày 04/11/2018



Lúc 13h ngày 04/11/2018