

BẢN TIN DỰ BÁO NƯỚC DÂNG VÀ SÓNG TRONG BÃO SỐ 7

(Lúc 13 giờ – 00Z ngày 01/11/2018)

Bảng giá trị nước dâng trong bão số 7 lớn nhất tại một số điểm ven biển

Tỉnh	Địa danh	NDDB lớn nhất		
		Giá trị (cm)	Giờ	Ngày / tháng
Quảng Ninh	Đầm Hà	12	19	3/11
	Cửa Ông	12	20	3/11
Hải Phòng	Hải An	15	18	3/11
	Kiến Thụy	12	17	3/11
	Hòn Dấu	13	17	3/11
	Bạch Long Vĩ	10	19	3/11
Thái Bình	Thái Thụy	12	17	3/11
Nam Định	Hải Hậu	13	18	3/11
Ninh Bình	Kim Sơn	14	17	3/11
Thanh Hóa	Quảng Xương	14	17	3/11
Nghệ An	Diễn Châu	15	16	2/11
	Hòn Ngư	14	16	3/11
Hà Tĩnh	Thạch Hà	13	15	2/11

Vùng Biển	Độ cao sóng biển dự báo trong 48 giờ		
	Độ cao sóng (m)	Hướng thịnh hành	Ghi chú
Khu vực ven bờ			
Bắc vịnh Bắc Bộ	0.3 - 2.1	Đông Bắc, Bắc	Cảnh báo
Nam vịnh Bắc Bộ	1.1 - 2.1	Đông Bắc, Bắc	Cảnh báo
Quảng Trị đến Quảng Ngãi	1.9 - 3.1	Đông Bắc	Cảnh báo
Bình Định đến Ninh Thuận	2.8 - 3.1	Đông Bắc	Cảnh báo
Bình Thuận đến Cà Mau	0.3 - 3.2	Đông Bắc	Cảnh báo
Cà Mau đến Kiên Giang	0.3 - 1.7	Đông, Đông Bắc	
Khu vực ngoài khơi			
Quần đảo Hoàng Sa	3.3 - 3.9	Đông Bắc	Cảnh báo
Quần đảo Trường Sa	2.2 - 3.2	Bắc, Đông Bắc	Cảnh báo
Bắc Biển Đông	2.3 - 8.6	Đông Bắc, Bắc	Cảnh báo
Giữa Biển Đông	1.6 - 3.6	Bắc, Đông Bắc	Cảnh báo
Nam Biển Đông	1.1 - 3.0	Bắc, Đông Bắc	Cảnh báo

Tin phát lúc: 13 giờ 00

Thời điểm phát tin dự báo tiếp theo: 19 giờ 00 ngày 01/11/2018

Người xây dựng bản tin: Lê Đức Quyền

Người soát bản tin: Lê Quốc Huy

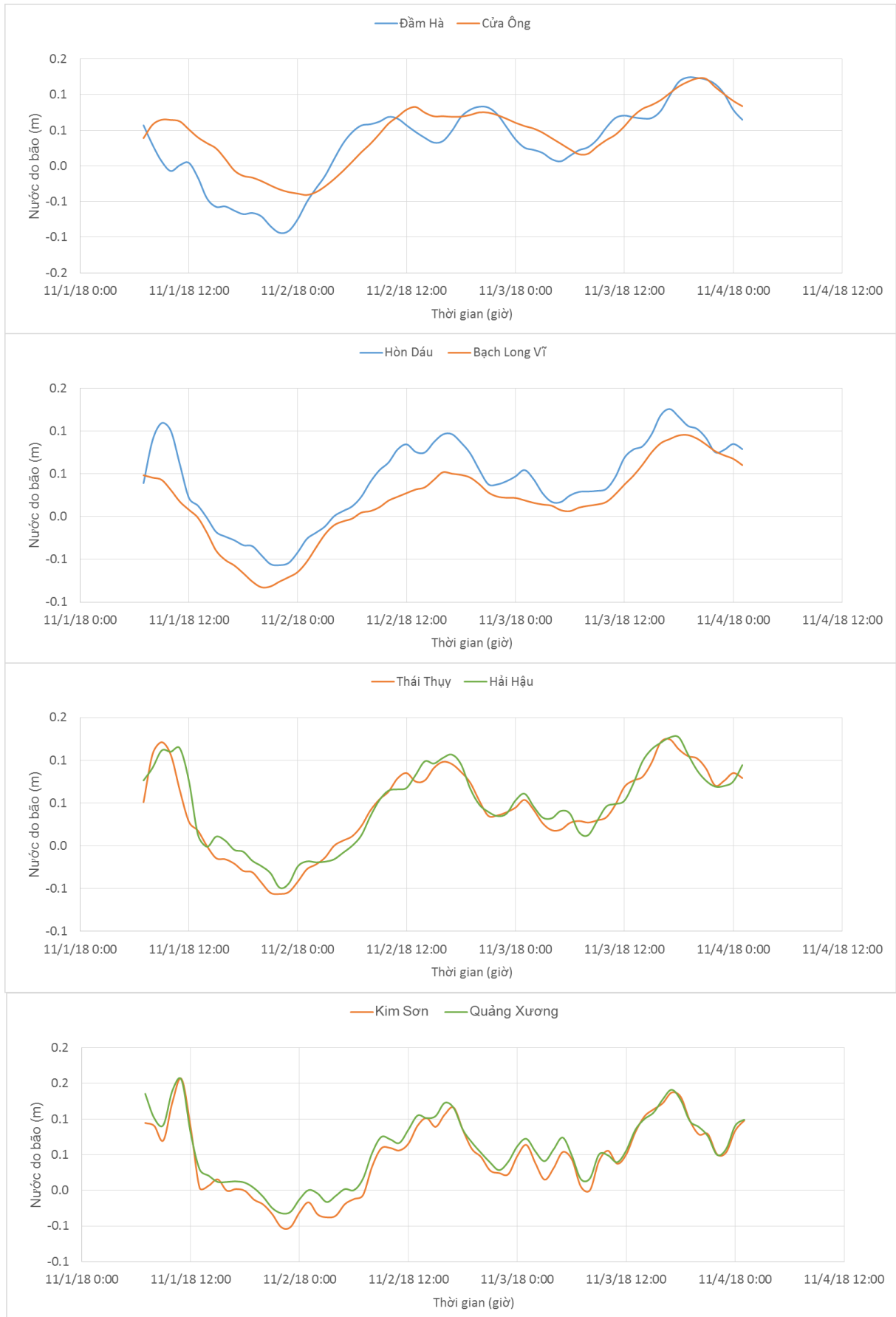
Thông tin hình ảnh trực tuyến: http://222.254.32.12/ttbien/2018-11-01-00/anim_zeta.gif

Nhận định:

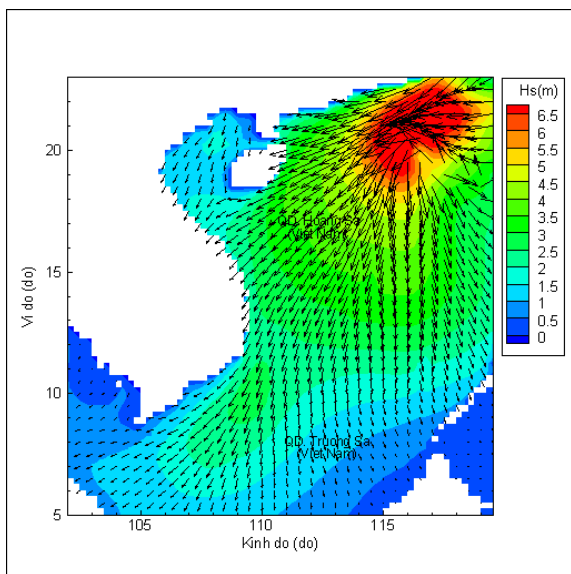
Hồi 13 giờ ngày 01/11, vị trí tâm bão ở vào khoảng 20°33'57", độ Vĩ Bắc, 116°25'29", độ Kinh Đông nằm ở phía Đông Bắc Biển Đông. Dự báo đến khoảng 01h ngày 02/11 vị trí tâm bão ở vào khoảng 21°26'52", độ Vĩ Bắc, 116°39'59", độ Kinh Đông.

Do ảnh hưởng của bão, ở khu vực Bắc Biển Đông có sóng cao trên 8.5 m, khu vực quần đảo Hoàng Sa và giữa Biển Đông có sóng cao đến khoảng 4 m.

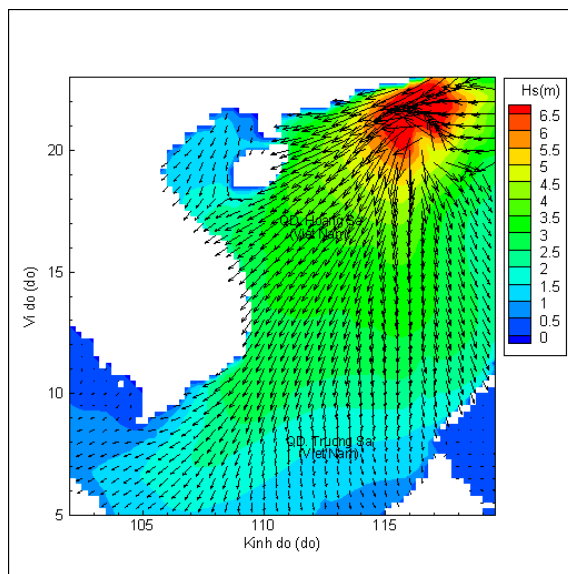
Biến trình nước dâng do Bão tại các vị trí ảnh hưởng của Bão



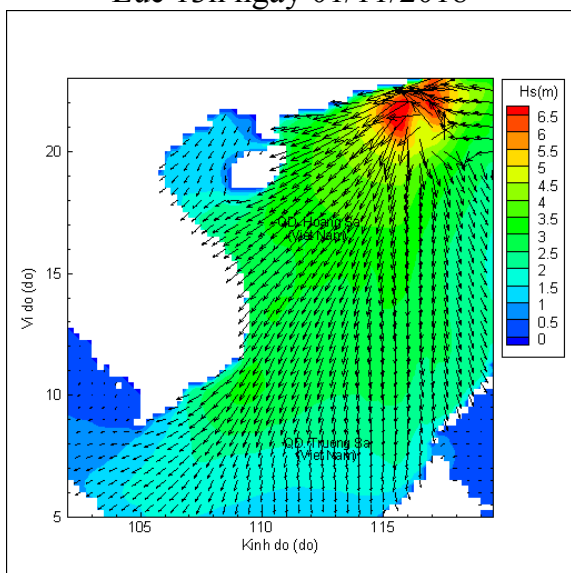
Phân bố độ cao sóng ven bờ và ngoài khơi biển Việt Nam



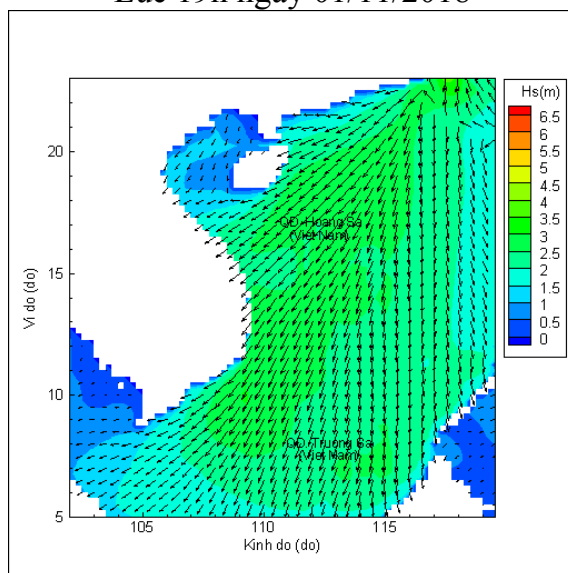
Lúc 13h ngày 01/11/2018



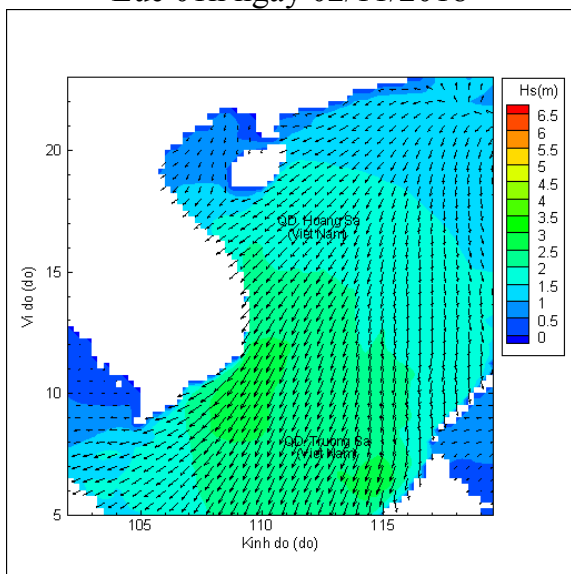
Lúc 19h ngày 01/11/2018



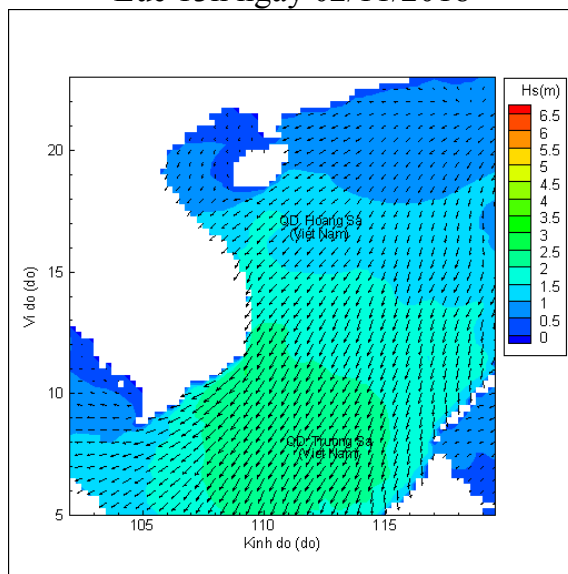
Lúc 01h ngày 02/11/2018



Lúc 13h ngày 02/11/2018



Lúc 01h ngày 03/11/2018



Lúc 13h ngày 03/11/2018