

BẢN TIN DỰ BÁO NƯỚC DÂNG VÀ SÓNG TRONG BÃO SỐ 7

(Lúc 19 giờ – 12Z ngày 31/10/2018)

Bảng giá trị nước dâng trong bão số 7 lớn nhất tại một số điểm ven biển

Tỉnh	Địa danh	NDDB lớn nhất		
		Giá trị (cm)	Giờ	Ngày / tháng
Quảng Ninh	Đầm Hà	10	10	2/11
	Cửa Ông	11	16	2/11
Hải Phòng	Hải An	13	14	2/11
	Kiến Thụy	12	14	2/11
	Hòn Dấu	12	14	2/11
	Bạch Long Vĩ	6	6	2/11
Thái Bình	Thái Thụy	12	14	2/11
Nam Định	Hải Hậu	13	14	2/11
Ninh Bình	Kim Sơn	14	14	2/11
Thanh Hóa	Quảng Xương	15	13	2/11
Nghệ An	Diễn Châu	18	8	2/11
	Hòn Ngư	17	8	2/11
Hà Tĩnh	Thạch Hà	17	7	2/11

Vùng Biển	Độ cao sóng biển dự báo trong 48 giờ		
	Độ cao sóng (m)	Hướng thịnh hành	Ghi chú
Khu vực ven bờ			
Bắc vịnh Bắc Bộ	0.3 - 2.2	Đông Bắc, Bắc	Cảnh báo
Nam vịnh Bắc Bộ	1.5 - 2.8	Đông Bắc	Cảnh báo
Quảng Trị đến Quảng Ngãi	2.5 - 3.7	Đông Bắc	Cảnh báo
Bình Định đến Ninh Thuận	3.3 - 3.7	Đông Bắc	Cảnh báo
Bình Thuận đến Cà Mau	0.3 - 3.5	Đông Bắc	Cảnh báo
Cà Mau đến Kiên Giang	0.3 - 1.6	Đông Bắc, Đông	
Khu vực ngoài khơi			
Quần đảo Hoàng Sa	2.8 - 4.6	Đông Bắc	Cảnh báo
Quần đảo Trường Sa	1.5 - 3.3	Bắc	Cảnh báo
Bắc Biển Đông	3.1 - 9.3	Đông Bắc, Bắc	Cảnh báo
Giữa Biển Đông	1.7 - 4.3	Bắc, Đông Bắc	Cảnh báo
Nam Biển Đông	1.2 - 3.4	Bắc, Đông Bắc	Cảnh báo

Tin phát lúc: 19 giờ 00

Thời điểm phát tin dự báo tiếp theo: 01 giờ 00 ngày 01/11/2018

Người xây dựng bản tin: Lê Đức Quyền

Người soát bản tin: Lê Quốc Huy

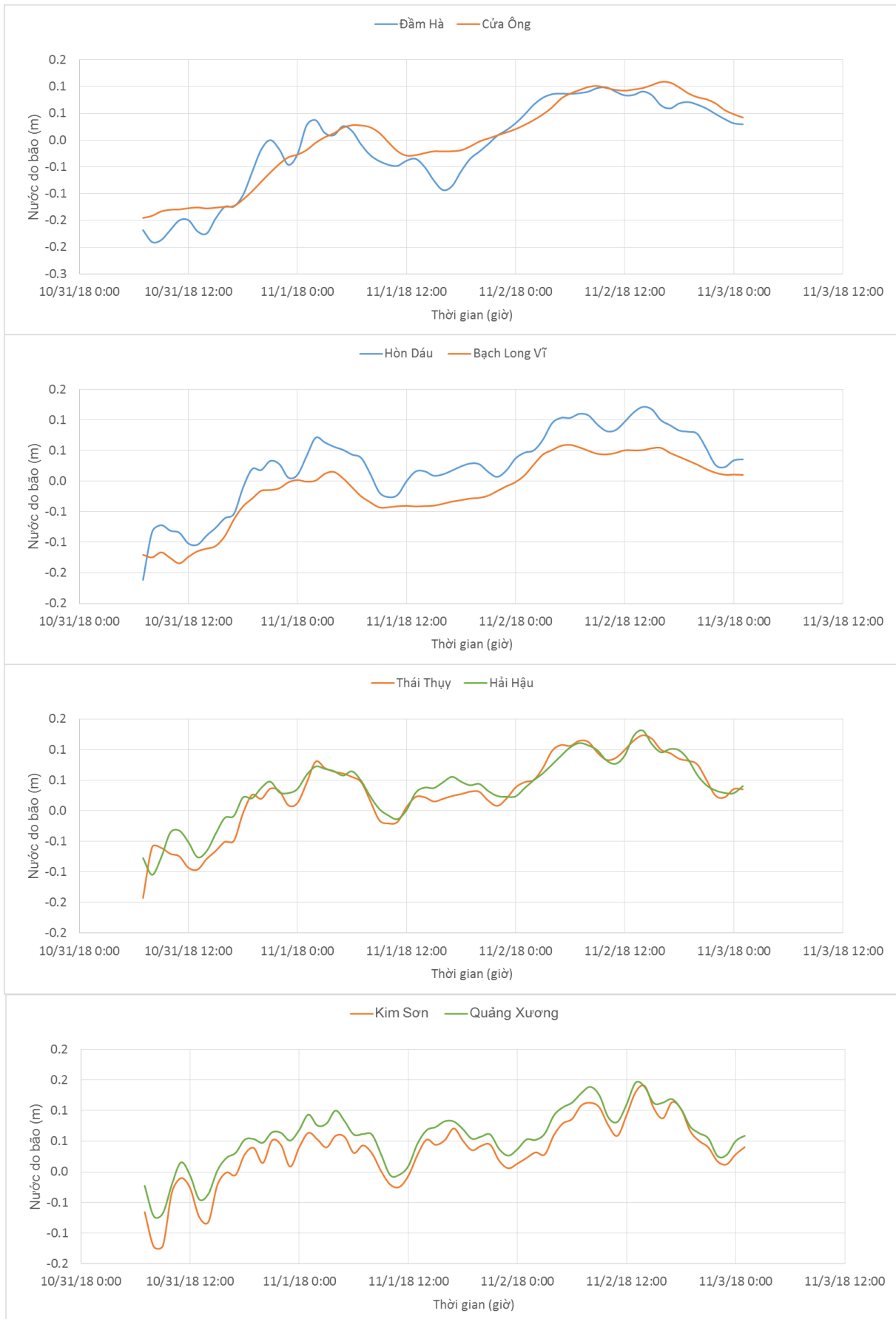
Thông tin hình ảnh trực tuyến: http://222.254.32.12/ttbien/2018-10-31-06/anim_zeta.gif

Nhận định:

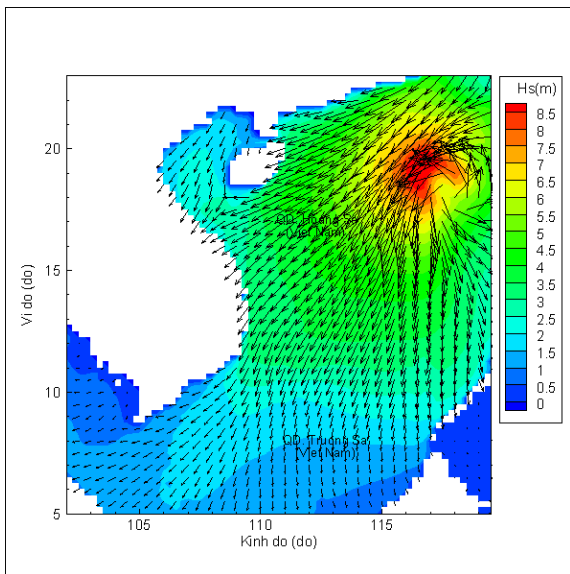
Hồi 19 giờ ngày 31/10, vị trí tâm bão ở vào khoảng 18°29'24" độ Vĩ Bắc, 117°19'22" độ Kinh Đông cách quần đảo Hoàng Sa khoảng 530km về phía Đông. Đến khoảng 07h ngày 01/11 vị trí tâm bão ở vào khoảng 19°9'38", độ Vĩ Bắc, 116°45'45" độ Kinh Đông.

Do ảnh hưởng của bão, ở khu vực Bắc Biển Đông có sóng cao khoảng 9 m, khu vực quần đảo Hoàng Sa và giữa Biển Đông có sóng cao trên 4.5 m. Bão gây nước dâng khu vực ven biển từ Quảng Ninh – Hà Tĩnh khoảng từ 15 – 20 cm.

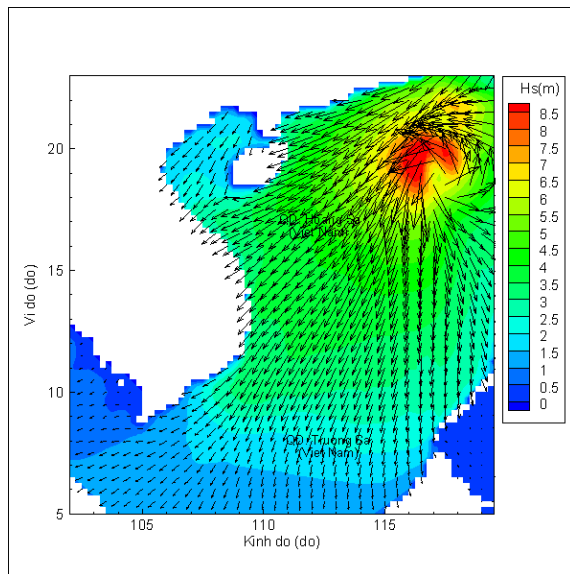
Biến trình nước dâng do Bão tại các vị trí ảnh hưởng của Bão



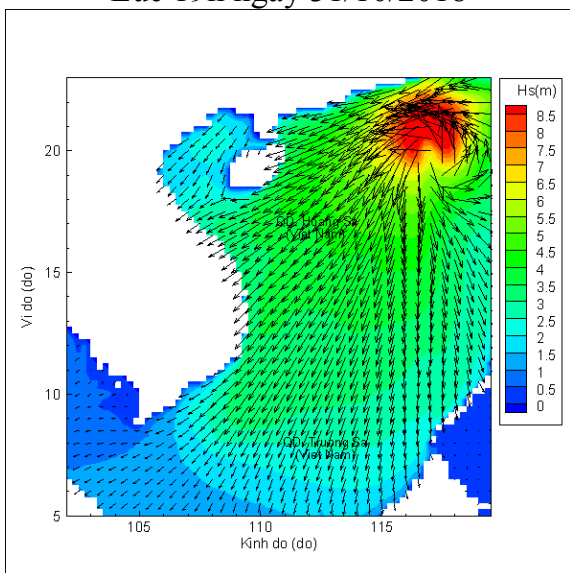
Phân bố độ cao sóng ven bờ và ngoài khơi biển Việt Nam



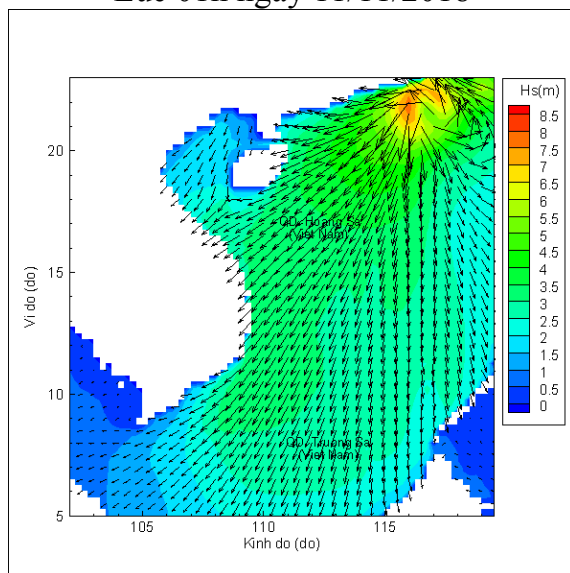
Lúc 19h ngày 31/10/2018




Lúc 01h ngày 11/11/2018



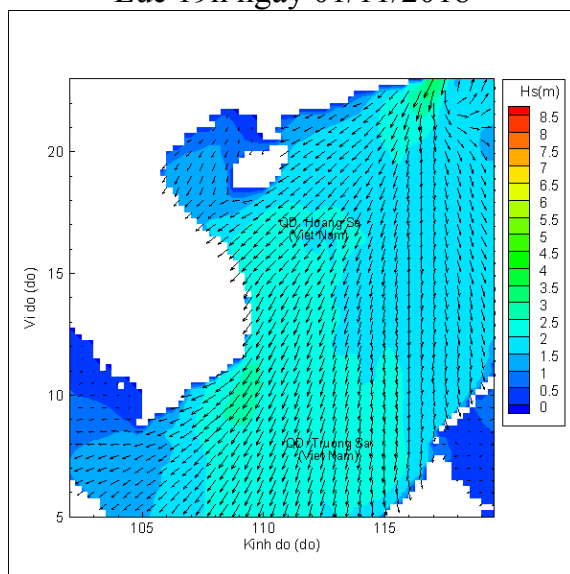
Lúc 07h ngày 01/11/2018



Lúc 19h ngày 01/11/2018



Lúc 07h ngày 02/11/2018



Lúc 19h ngày 02/11/2018