

**BẢN TIN DỰ BÁO NƯỚC DÂNG VÀ SÓNG TRONG BÃO SỐ 7**

(Lúc 13 giờ – 06Z ngày 31/10/2018)

Bảng giá trị nước dâng trong bão số 7 lớn nhất tại một số điểm ven biển

| Tỉnh       | Địa danh     | NDDB<br>lớn nhất |     |                 |
|------------|--------------|------------------|-----|-----------------|
|            |              | Giá trị<br>(cm)  | Giờ | Ngày<br>/ tháng |
| Quảng Ninh | Đầm Hà       | 16               | 10  | 2/11            |
|            | Cửa Ông      | 14               | 10  | 2/11            |
| Hải Phòng  | Hải An       | 15               | 7   | 2/11            |
|            | Kiến Thụy    | 14               | 6   | 2/11            |
|            | Hòn Dấu      | 14               | 6   | 2/11            |
|            | Bạch Long Vĩ | 8                | 8   | 2/11            |
| Thái Bình  | Thái Thụy    | 14               | 6   | 2/11            |
| Nam Định   | Hải Hậu      | 15               | 6   | 2/11            |
| Ninh Bình  | Kim Sơn      | 15               | 14  | 2/11            |
| Thanh Hóa  | Quảng Xương  | 16               | 14  | 2/11            |
| Nghệ An    | Diễn Châu    | 20               | 16  | 2/11            |
|            | Hòn Ngư      | 19               | 8   | 2/11            |
| Hà Tĩnh    | Thạch Hà     | 18               | 7   | 2/11            |

| Vùng Biển                 | Độ cao sóng biển dự báo trong 48 giờ |                  |          |
|---------------------------|--------------------------------------|------------------|----------|
|                           | Độ cao sóng (m)                      | Hướng thịnh hành | Ghi chú  |
| <b>Khu vực ven bờ</b>     |                                      |                  |          |
| Bắc vịnh Bắc Bộ           | 0.3 - 2.2                            | Đông Bắc, Bắc    | Cảnh báo |
| Nam vịnh Bắc Bộ           | 1.6 - 3.1                            | Đông Bắc         | Cảnh báo |
| Quảng Trị đến Quảng Ngãi  | 2.5 - 3.7                            | Đông Bắc         | Cảnh báo |
| Bình Định đến Ninh Thuận  | 2.4 - 3.8                            | Đông Bắc         | Cảnh báo |
| Bình Thuận đến Cà Mau     | 0.3 - 3.8                            | Đông Bắc         | Cảnh báo |
| Cà Mau đến Kiên Giang     | 0.3 - 1.6                            | Đông Bắc, Đông   |          |
| <b>Khu vực ngoài khơi</b> |                                      |                  |          |
| Quần đảo Hoàng Sa         | 3.7 - 4.6                            | Đông Bắc         | Cảnh báo |
| Quần đảo Trường Sa        | 2.5 - 3.4                            | Bắc, Đông Bắc    | Cảnh báo |
| Bắc Biển Đông             | 3.4 - 9.0                            | Đông Bắc, Bắc    | Cảnh báo |
| Giữa Biển Đông            | 1.8 - 4.6                            | Bắc, Đông Bắc    | Cảnh báo |
| Nam Biển Đông             | 1.2 - 3.8                            | Bắc, Đông Bắc    | Cảnh báo |

**Tin phát lúc: 13 giờ 00**

Thời điểm phát tin dự báo tiếp theo: 19 giờ 00 ngày 31/10/2018

Người xây dựng bản tin: Lê Đức Quyền

Người soát bản tin: Nguyễn Thị Thanh

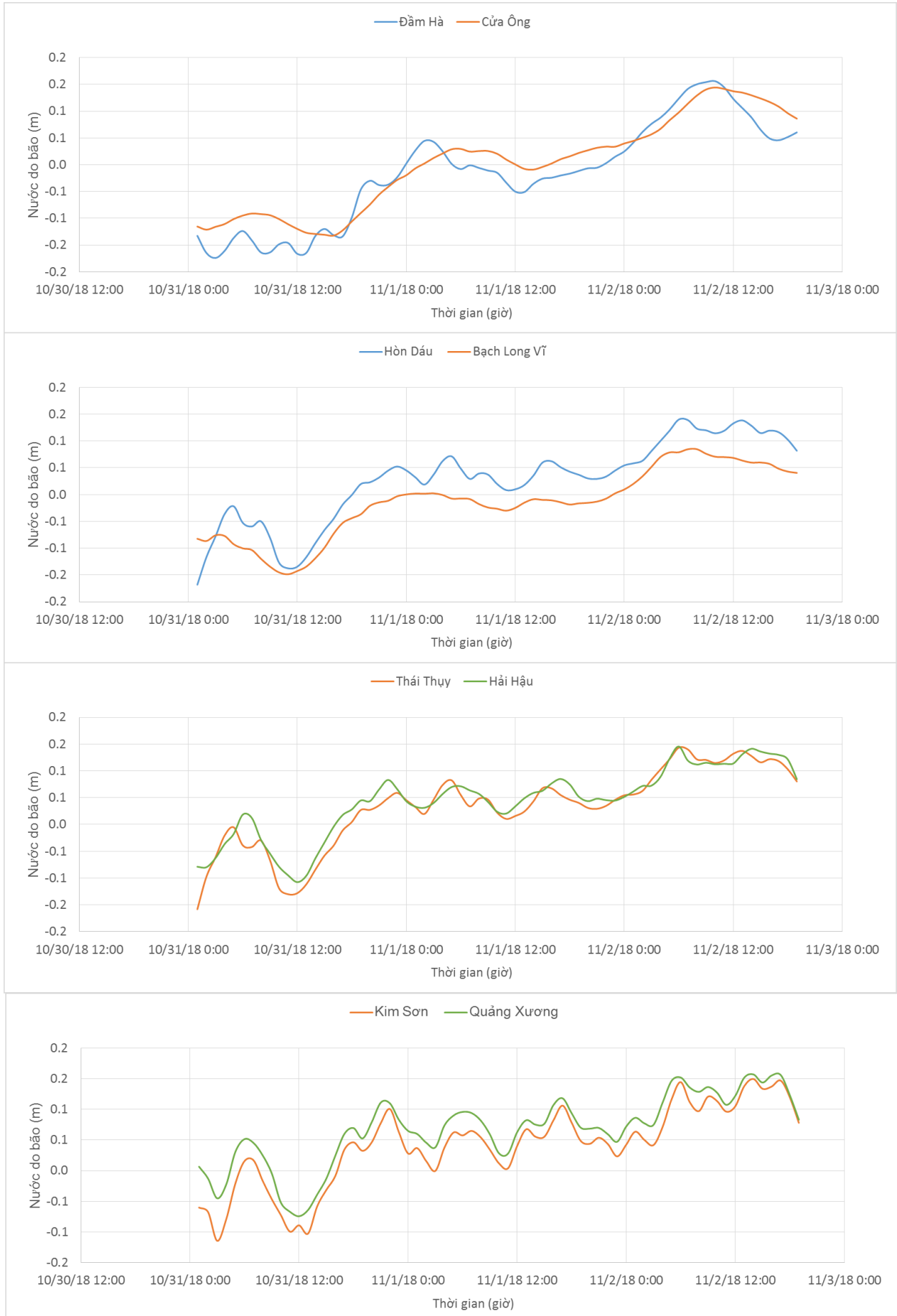
Thông tin hình ảnh trực tuyến: [http://222.254.32.12/ttbien/2018-10-31-00/anim\\_zeta.gif](http://222.254.32.12/ttbien/2018-10-31-00/anim_zeta.gif)

**Nhận định:**

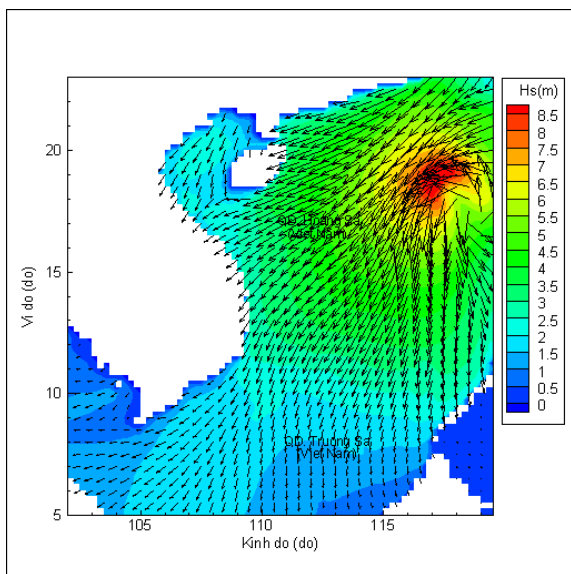
Hồi 13 giờ ngày 31/10, vị trí tâm bão ở vào khoảng 17°45'32" độ Vĩ Bắc, 117°22'30" độ Kinh Đông cách quần đảo Hoàng Sa khoảng 600km về phía Đông. Đến khoảng 01h ngày 01/11 vị trí tâm bão ở vào khoảng 19°9'57" độ Vĩ Bắc, 116°39'39" độ Kinh Đông.

Do ảnh hưởng của bão, ở khu vực Bắc Biển Đông có sóng cao khoảng 9 m, khu vực quần đảo Hoàng Sa và giữa Biển Đông có sóng cao trên 4.5 m. Bão gây nước dâng khu vực ven biển từ Quảng Ninh – Hà Tĩnh khoảng từ 15 – 20 cm.

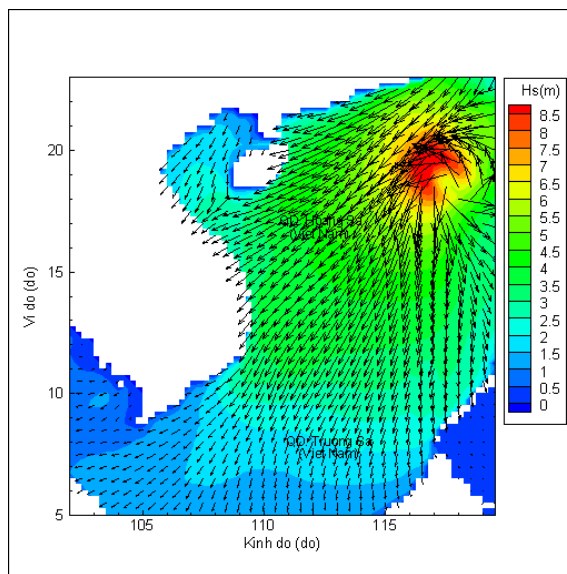
## Biến trình nước dâng do Bão tại các vị trí ảnh hưởng của Bão



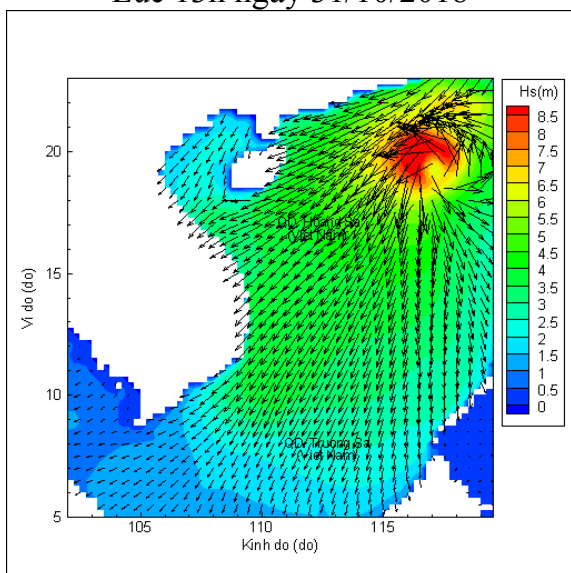
# Phân bố độ cao sóng ven bờ và ngoài khơi biển Việt Nam



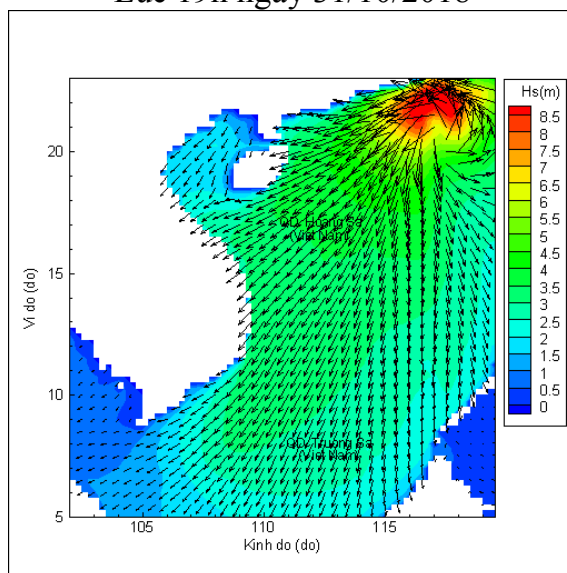
Lúc 13h ngày 31/10/2018



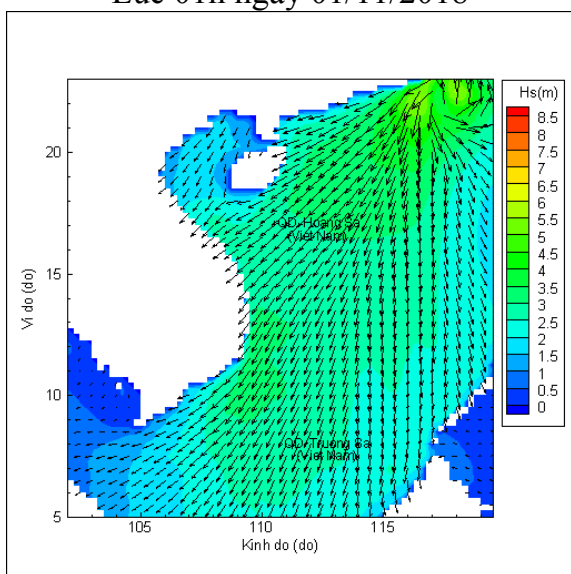
Lúc 19h ngày 31/10/2018



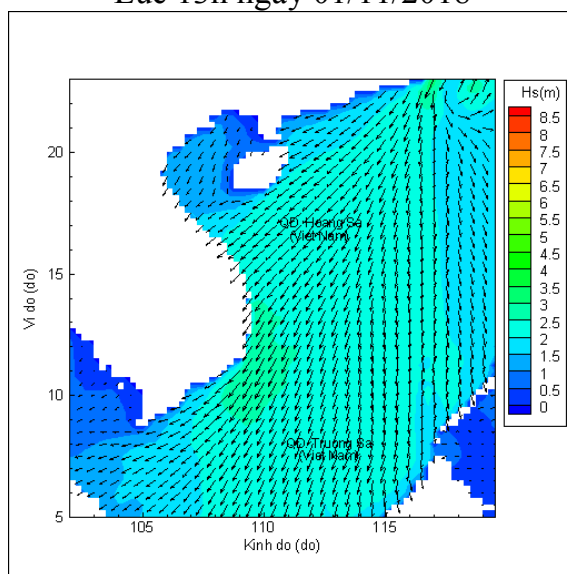
Lúc 01h ngày 01/11/2018



Lúc 13h ngày 01/11/2018



Lúc 01h ngày 02/11/2018



Lúc 13h ngày 02/11/2018