

BẢN TIN DỰ BÁO MỨC NƯỚC VÀ SÓNG BIỂN

(Lúc 13 giờ – 06Z ngày 18/10/2018)

Tỉnh/ TP	Huyện	Mức nước tổng cộng dự báo trong 48 giờ (cm)								
		18/10		19/10				20/10		
		13h	19h	1h	7h	13h	19h	1h	7h	13h
Quảng Ninh	Đầm Hà	70	112	-71	-77	56	121	-42	-72	39
	Cửa Ông	75	109	-62	-76	61	118	-33	-67	39
TP. Hải Phòng	Hòn Dấu	66	103	-51	-73	54	108	-29	-61	34
	Bạch Long Vĩ	71	78	-65	-69	56	88	-45	-66	36
Thái Bình	Thái Thụy	65	99	-49	-69	53	104	-28	-55	33
Nam Định	Hải Hậu	61	87	-39	-63	46	96	-21	-49	32
Ninh Bình	Kim Sơn	55	83	-37	-60	42	97	-20	-45	32
Thanh Hóa	Quảng Xương	54	82	-33	-56	42	94	-17	-42	30
Nghệ An	Diễn Châu	47	72	-27	-52	42	81	-8	-38	28
	Hòn Ngư	49	69	-25	-51	42	76	-7	-37	26
Hà Tĩnh	Thạch Hà	47	58	-15	-51	40	65	2	-39	28
Quảng Bình	Quảng Trạch	39	33	-2	-42	31	38	14	-38	27
	Quảng Ninh	32	18	4	-31	28	23	17	-26	26
Quảng Trị	Gio Linh	28	6	9	-18	26	11	20	-14	27
	Cồn Cỏ	30	4	4	-18	28	8	16	-15	28
Thừa Thiên Huế	Hương Trà	19	-6	11	-3	21	-3	22	-1	24
	Phú Lộc	10	-17	14	10	16	-12	23	10	23
TP. Đà Nẵng	Sơn Trà	3	-27	19	15	14	-22	19	19	21
	Hoàng Sa	0	-41	8	34	10	-42	7	24	18
Quảng Nam	Tam Kỳ	-3	-36	21	29	12	-34	21	25	20
	Cù Lao Chàm	-1	-33	18	26	11	-31	20	23	19
Quảng Ngãi	TP. Quảng Ngãi	-4	-41	16	36	9	-39	16	27	24
	Lý Sơn	-4	-39	15	35	9	-39	14	27	21
Bình Định	Phú Mỹ	-2	-43	15	38	11	-42	14	27	22
	Quy Nhơn	-1	-46	13	36	10	-43	13	26	23
Phú Yên	TP. Tuy Hòa	-5	-50	11	32	8	-46	9	23	18
Khánh Hòa	TP. Nha Trang	2	-46	16	38	14	-45	12	28	20
	Trường Sa	3	-45	8	44	12	-43	3	31	18
Ninh Thuận	TP. PR-Tháp Chàm	3	-53	12	36	12	-50	7	26	18
Bình Thuận	TP. Phan Thiết	14	-68	14	46	18	-55	2	43	17
	Phú Quý	3	-53	11	43	13	-48	6	33	17
Bà Rịa Vũng Tàu	Vũng Tàu	20	-66	-20	80	11	-32	-47	90	-11
	Côn Đảo	35	-72	-24	72	26	-38	-54	77	2
TPHCM	Cần Giờ	22	-58	-22	81	9	-28	-43	92	-10
Tiền Giang	Gò Công Tây	26	-60	-19	79	11	-28	-43	91	-11
Bến Tre	Ba Tri	29	-63	-19	77	13	-29	-49	89	-12
Trà Vinh	Duyên Hải	31	-70	-27	83	17	-30	-60	92	-10
Sóc Trăng	Tân Phú	35	-64	-38	82	22	-24	-65	86	-5
Bạc Liêu	TP. Bạc Liêu	42	-51	-52	72	33	-21	-76	73	13
Cà Mau	Năm Căn	45	-41	-54	52	43	-19	-68	52	27
	Trần Văn Thời	39	-26	-16	4	35	-9	-31	12	19
Kiên Giang	Rạch Giá	44	-10	1	-24	16	17	-11	-29	18
	Phú Quốc	12	5	-7	-16	6	16	-14	-15	3

Vùng Biển	Độ cao sóng biển dự báo trong 48 giờ		
	Độ cao sóng lớn nhất (m)	Hướng thịnh hành	Ghi chú
Bắc vịnh Bắc Bộ	0.3 - 1.4	Đông Bắc, Đông	
Nam vịnh Bắc Bộ	0.5 - 1.0	Đông Bắc, Đông	
Quảng Trị đến Quảng Ngãi	0.5 - 1.0	Đông, Đông Bắc	
Bình Định đến Ninh Thuận	0.6 - 0.9	Đông Bắc	
Bình Thuận đến Cà Mau	0.3 - 1.0	Tây, Đông Bắc	
Cà Mau đến Kiên Giang	0.3 - 1.3	Tây	
Quần đảo Hoàng Sa	0.9 - 1.3	Đông Bắc	
Quần đảo Trường Sa	0.4 - 1.2	Bắc, Tây Bắc	
Bắc Biển Đông	0.8 - 3.3	Đông Bắc	Cảnh Báo
Giữa Biển Đông	0.3 - 0.9	Đông Bắc	
Nam Biển Đông	0.3 - 1.3	Tây Bắc, Tây Nam	

Tin phát lúc: 13 giờ 00

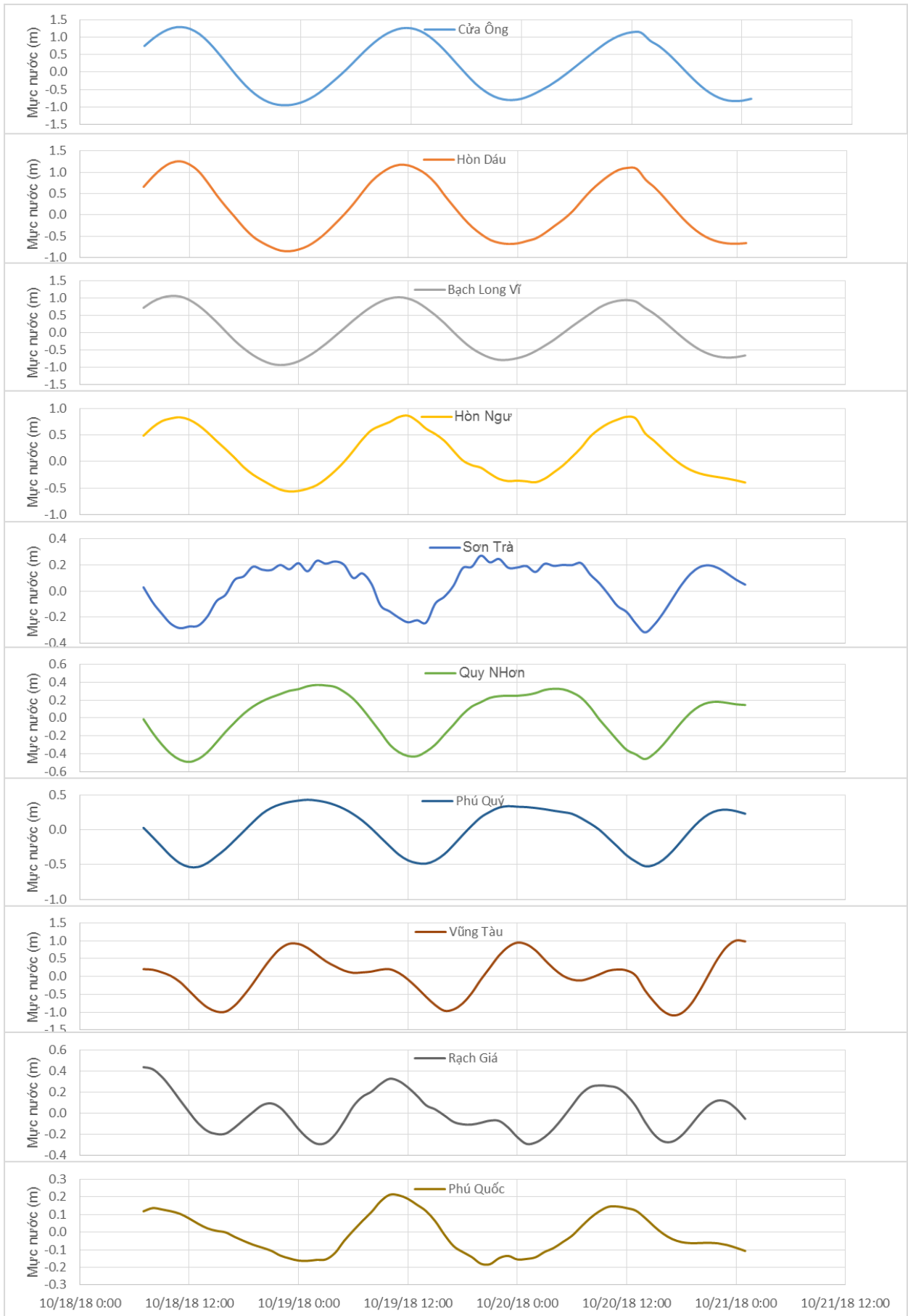
Thời điểm phát tin dự báo tiếp theo: 13 giờ 00 ngày 19/10/2018

Người xây dựng bản tin: Nguyễn Hồng Hạnh

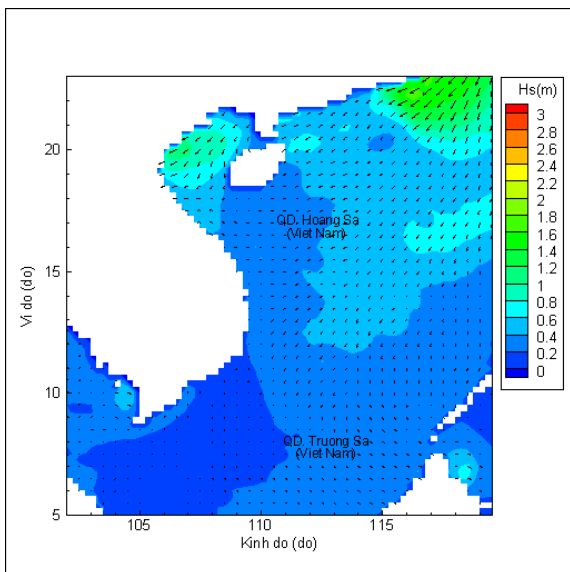
Người soát bản tin: Lê Quốc Huy

Biên trình mực nước tổng cộng tại 10 trạm Hải vãn

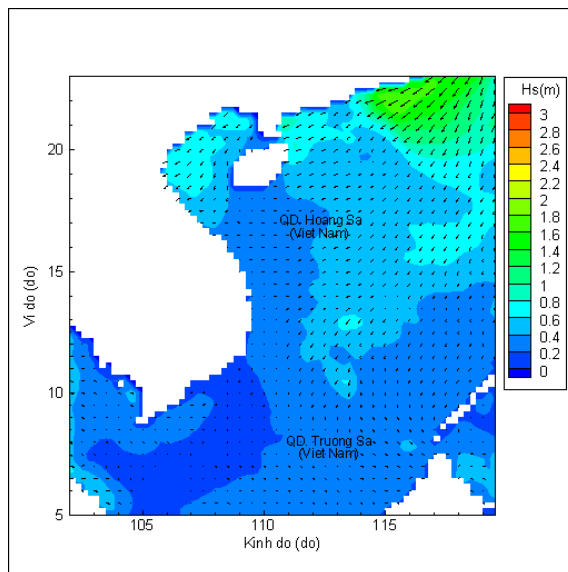
(Cửa Ông, Hòn Dấu, Bạch Long Vĩ, Hòn Ngư, Sơn Trà, Quy Nhơn, Phú Quý, Vũng Tàu, Rạch Giá, Phú Quốc)



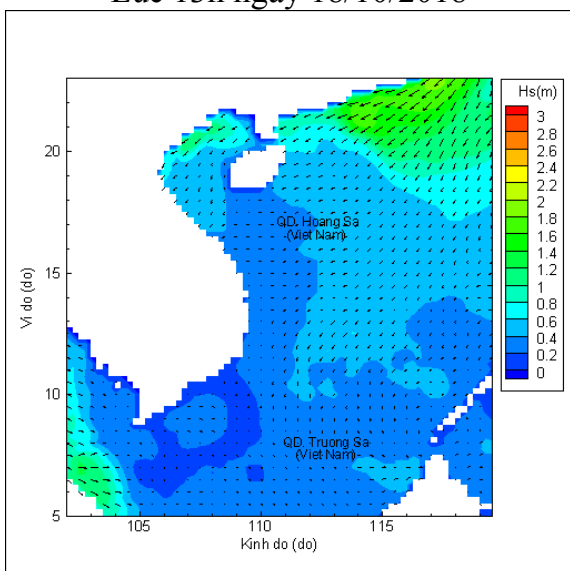
Phân bố độ cao sóng ven bờ và ngoài khơi biển Việt Nam



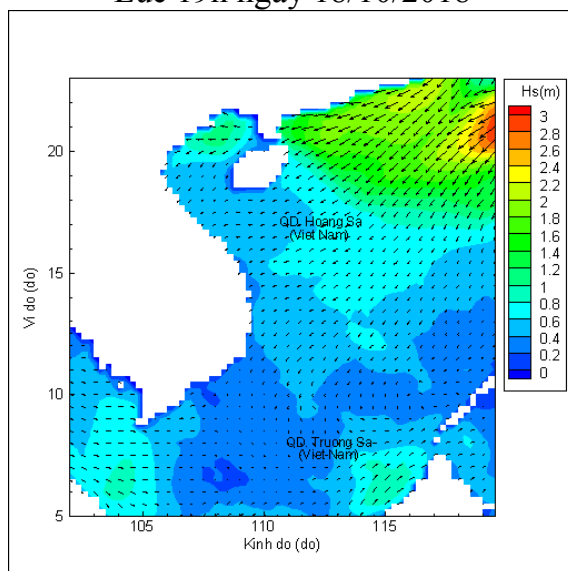
Lúc 13h ngày 18/10/2018



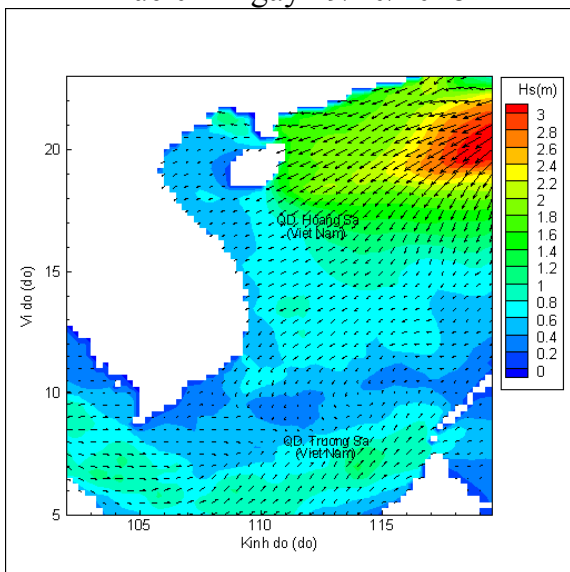
Lúc 19h ngày 18/10/2018



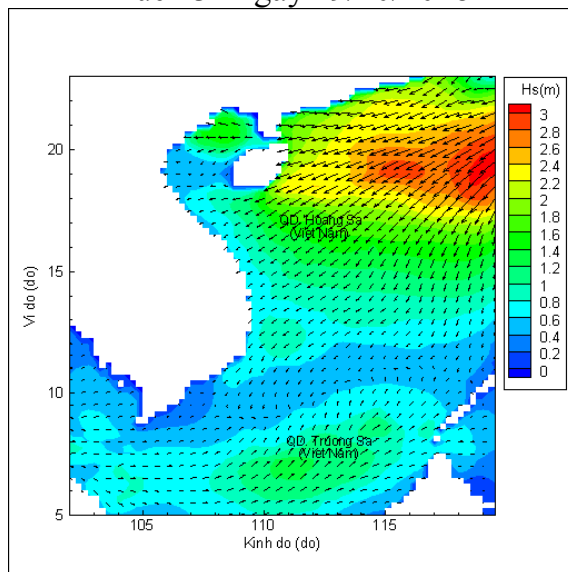
Lúc 01h ngày 19/10/2018



Lúc 13h ngày 19/10/2018



Lúc 01h ngày 20/10/2018



Lúc 13h ngày 20/10/2018