

BẢN TIN DỰ BÁO MỨC NƯỚC VÀ SÓNG BIỂN

(Lúc 13 giờ – 06Z ngày 15/10/2018)

Tỉnh/ TP	Huyện	Mức nước tổng cộng dự báo trong 48 giờ (cm)								
		15/10		16/10				17/10		
		13h	19h	1h	7h	13h	19h	1h	7h	13h
Quảng Ninh	Đầm Hà	122	36	-116	-37	107	68	-111	-51	103
	Cửa Ông	123	30	-100	-39	115	58	-97	-56	107
TP. Hải Phòng	Hòn Dấu	114	24	-83	-46	107	49	-82	-59	102
	Bạch Long Vĩ	111	12	-90	-29	102	34	-91	-45	100
Thái Bình	Thái Thụy	111	20	-75	-46	105	44	-76	-58	99
Nam Định	Hải Hậu	103	18	-66	-43	99	38	-62	-55	94
Ninh Bình	Kim Sơn	101	19	-62	-46	96	38	-60	-56	93
Thanh Hóa	Quảng Xương	96	18	-57	-45	95	37	-56	-57	90
Nghệ An	Diễn Châu	87	16	-49	-42	86	32	-46	-53	82
	Hòn Ngư	86	16	-49	-40	85	31	-44	-51	79
Hà Tĩnh	Thạch Hà	76	17	-44	-38	77	27	-36	-50	73
Quảng Bình	Quảng Trạch	44	17	-36	-25	50	18	-24	-35	51
	Quảng Ninh	27	14	-26	-14	35	12	-15	-23	38
Quảng Trị	Gio Linh	14	10	-16	0	21	5	-7	-8	29
	Cồn Cỏ	14	7	-19	3	23	3	-11	-5	30
Thừa Thiên Huế	Hương Trà	-3	6	-7	12	6	-3	0	9	15
	Phú Lộc	-18	1	1	21	-7	-10	6	19	3
TP. Đà Nẵng	Sơn Trà	-29	-4	7	28	-17	-14	10	28	-7
	Hoàng Sa	-40	-18	10	47	-28	-27	11	49	-12
Quảng Nam	Tam Kỳ	-40	-8	12	41	-27	-18	16	40	-15
	Cù Lao Chàm	-36	-7	10	37	-24	-17	14	35	-13
Quảng Ngãi	TP. Quảng Ngãi	-45	-11	12	46	-32	-24	16	46	-17
	Lý Sơn	-43	-12	12	45	-31	-24	15	46	-17
Bình Định	Phú Mỹ	-45	-13	12	48	-31	-25	15	49	-18
	Quy Nhơn	-46	-14	9	46	-32	-25	16	48	-18
Phú Yên	TP. Tuy Hòa	-49	-18	8	45	-34	-31	12	43	-21
Khánh Hòa	TP. Nha Trang	-44	-17	12	51	-28	-29	15	50	-16
	Trường Sa	-41	-27	16	52	-28	-38	14	53	-13
Ninh Thuận	TP. PR-Tháp Chàm	-46	-21	11	48	-33	-36	12	47	-17
Bình Thuận	TP. Phan Thiết	-25	-50	41	41	-7	-69	37	39	4
	Phú Quý	-43	-27	20	51	-28	-42	19	52	-12
Bà Rịa Vũng Tàu	Vũng Tàu	29	-120	77	21	34	-115	51	42	32
	Côn Đảo	40	-127	66	26	44	-121	41	40	46
TPHCM	Cần Giờ	38	-128	80	13	46	-122	57	35	40
Tiền Giang	Gò Công Tây	44	-134	85	7	52	-126	62	30	45
Bến Tre	Ba Tri	50	-141	89	4	56	-132	61	29	49
Trà Vinh	Duyên Hải	55	-147	90	10	58	-137	58	34	52
Sóc Trăng	Tân Phú	67	-145	81	12	65	-131	48	35	56
Bạc Liêu	TP. Bạc Liêu	73	-134	53	23	67	-115	21	42	60
Cà Mau	Năm Căn	65	-105	19	33	58	-88	-7	44	59
	Trần Văn Thời	50	-49	6	4	43	-45	-2	9	50
Kiên Giang	Rạch Giá	37	-9	0	-12	35	-12	0	-18	41
	Phú Quốc	25	12	-14	-8	13	10	-13	-8	18

Vùng Biển	Độ cao sóng biển dự báo trong 48 giờ		
	Độ cao sóng lớn nhất (m)	Hướng thịnh hành	Ghi chú
Bắc vịnh Bắc Bộ	0.3 - 1.2	Đông Bắc	
Nam vịnh Bắc Bộ	0.4 - 0.7	Đông, Đông Nam, Đông Bắc	
Quảng Trị đến Quảng Ngãi	0.3 - 0.6	Đông Bắc, Đông	
Bình Định đến Ninh Thuận	0.5 - 0.6	Đông Bắc	
Bình Thuận đến Cà Mau	0.3 - 0.5	Đông Bắc, Đông	
Cà Mau đến Kiên Giang	0.3 - 0.3	Đông Nam, Đông, Nam	
Quần đảo Hoàng Sa	0.6 - 0.8	Đông Bắc	
Quần đảo Trường Sa	0.4 - 0.8	Bắc, Đông Bắc	
Bắc Biển Đông	0.5 - 1.0	Đông Bắc	
Giữa Biển Đông	0.3 - 0.8	Bắc, Đông Bắc	
Nam Biển Đông	0.3 - 1.0	Đông Bắc, Bắc	

Tin phát lúc: 13 giờ 00

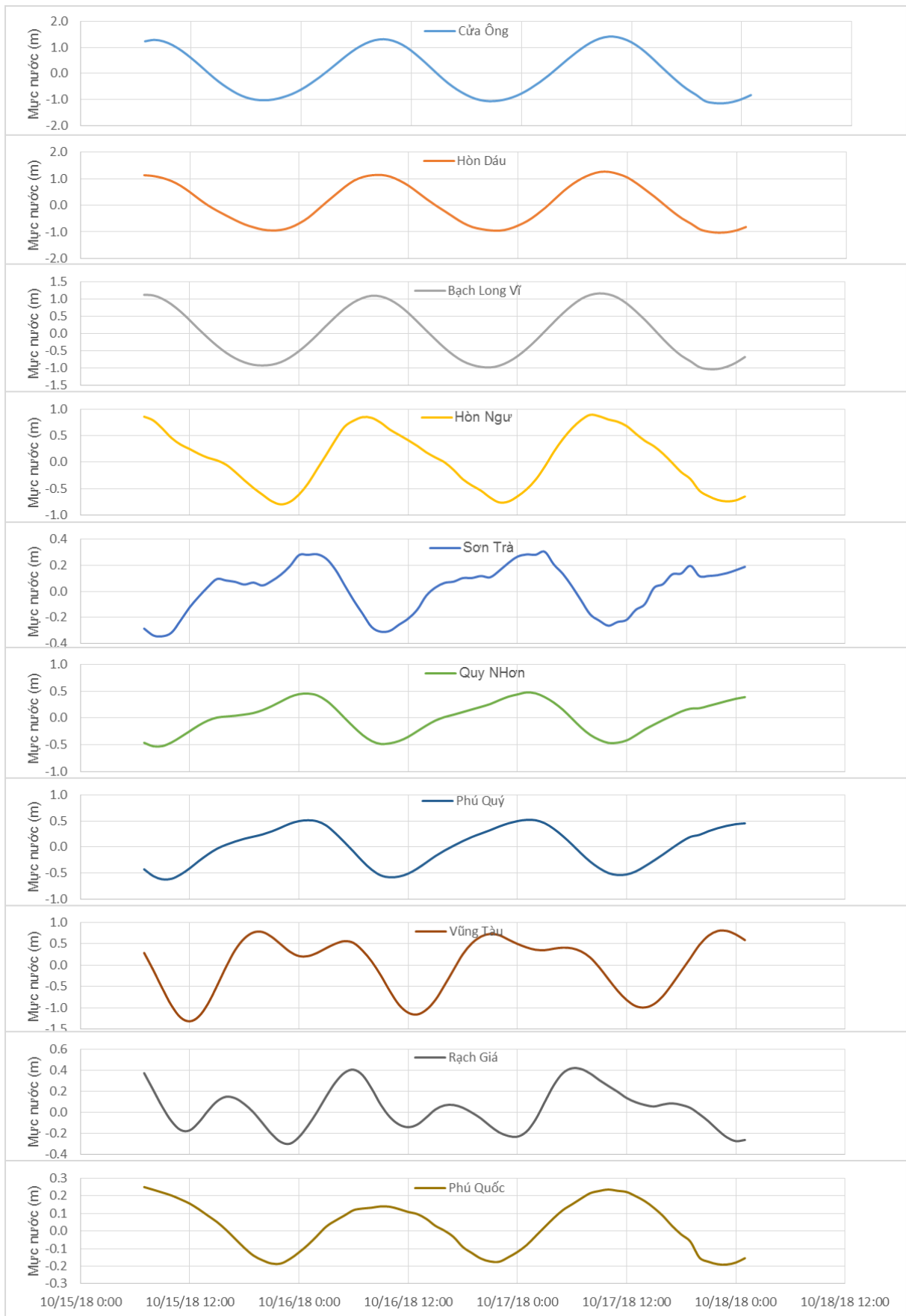
Thời điểm phát tin dự báo tiếp theo: 13 giờ 00 ngày 16/10/2018

Người xây dựng bản tin: Phạm Văn Chinh

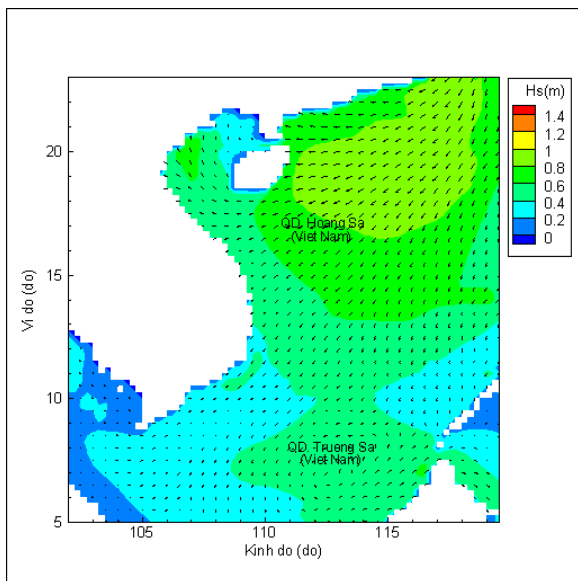
Người soát bản tin: Lê Quốc Huy

Biên trình mực nước tổng cộng tại 10 trạm Hải văn

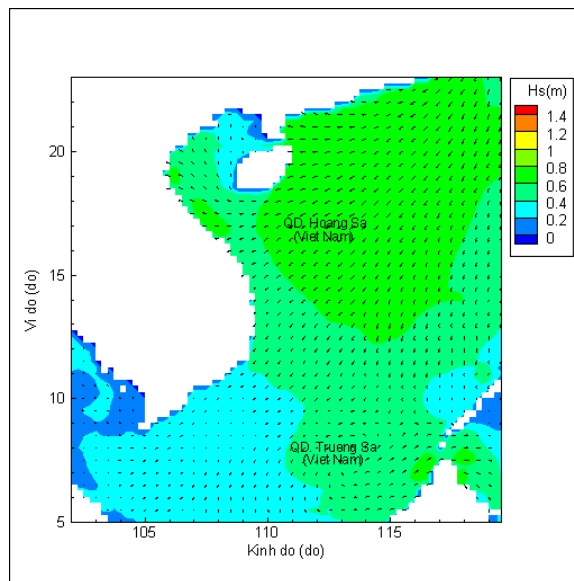
(Cửa Ông, Hòn Dấu, Bạch Long Vĩ, Hòn Ngư, Sơn Trà, Quy Nhơn, Phú Quý, Vũng Tàu, Rạch Giá, Phú Quốc)



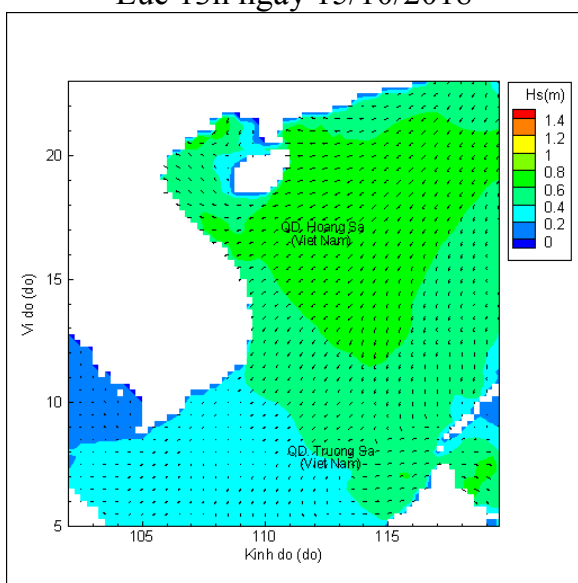
Phân bố độ cao sóng ven bờ và ngoài khơi biển Việt Nam



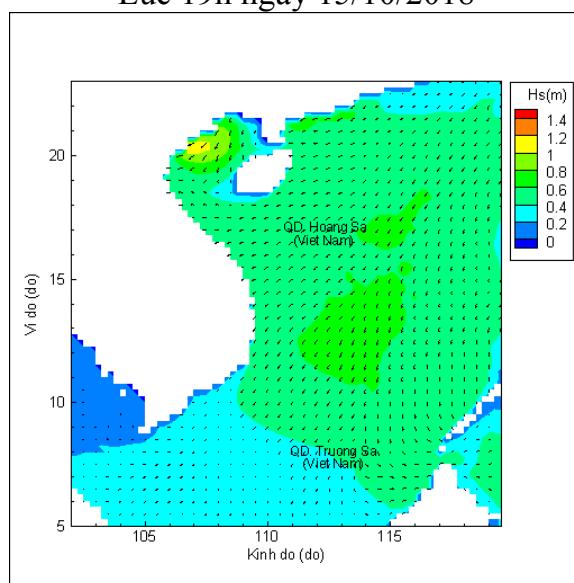
Lúc 13h ngày 15/10/2018



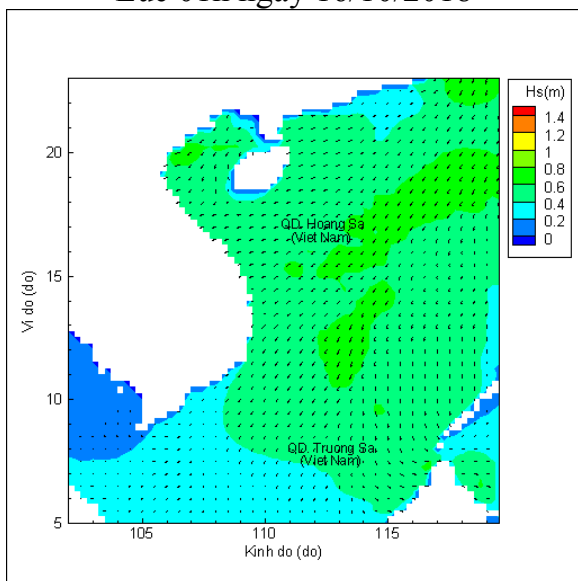
Lúc 19h ngày 15/10/2018



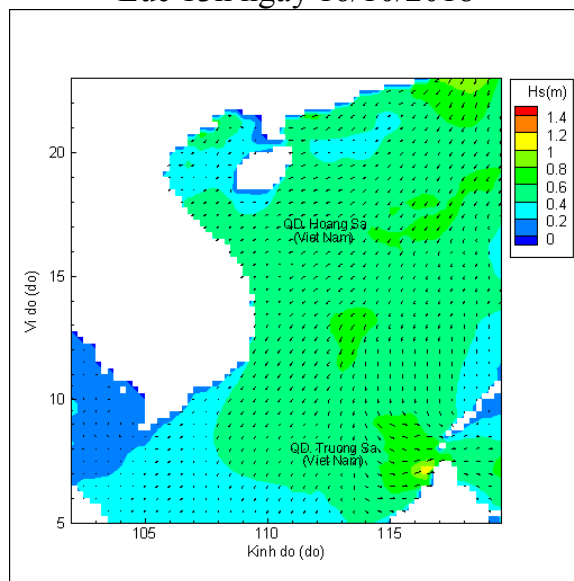
Lúc 01h ngày 16/10/2018



Lúc 13h ngày 16/10/2018



Lúc 01h ngày 17/10/2018



Lúc 13h ngày 17/10/2018