

BẢN TIN DỰ BÁO MỨC NƯỚC VÀ SÓNG BIỂN

(Lúc 13 giờ – 06Z ngày 14/10/2018)

Tỉnh/ TP	Huyện	Mức nước tổng cộng dự báo trong 48 giờ (cm)								
		14/10		15/10				16/10		
		13h	19h	1h	7h	13h	19h	1h	7h	13h
Quảng Ninh	Đầm Hà	126	-8	-99	-5	132	35	-115	-37	119
	Cửa Ông	122	-6	-92	-6	129	32	-100	-42	119
TP. Hải Phòng	Hòn Dấu	113	-4	-83	-13	125	23	-88	-45	117
	Bạch Long Vĩ	103	-19	-81	2	118	11	-95	-30	111
Thái Bình	Thái Thụy	109	-5	-78	-15	122	19	-81	-44	115
Nam Định	Hải Hậu	99	-4	-69	-13	113	18	-72	-44	107
Ninh Bình	Kim Sơn	98	-2	-67	-14	110	21	-70	-43	102
Thanh Hóa	Quảng Xương	94	-2	-63	-15	107	19	-65	-44	98
Nghệ An	Diễn Châu	85	2	-56	-16	99	21	-58	-43	91
	Hòn Ngư	81	1	-56	-15	97	19	-54	-41	88
Hà Tĩnh	Thạch Hà	69	5	-52	-14	85	18	-46	-40	79
Quảng Bình	Quảng Trạch	36	14	-45	1	51	22	-37	-25	49
	Quảng Ninh	17	16	-36	9	33	19	-27	-11	35
Quảng Trị	Gio Linh	3	15	-25	17	19	15	-19	2	24
	Cồn Cỏ	2	12	-27	21	19	11	-22	5	25
Thừa Thiên Huế	Hương Trà	-12	13	-14	23	2	10	-9	14	9
	Phú Lộc	-24	11	-5	26	-12	4	0	23	-7
TP. Đà Nẵng	Sơn Trà	-33	10	2	33	-21	-2	6	29	-19
	Hoàng Sa	-47	-6	10	46	-39	-19	9	49	-29
Quảng Nam	Tam Kỳ	-44	7	9	40	-34	-5	15	41	-27
	Cù Lao Chàm	-41	7	7	37	-30	-5	11	38	-25
Quảng Ngãi	TP. Quảng Ngãi	-51	5	12	47	-42	-10	14	49	-31
	Lý Sơn	-49	2	12	45	-40	-11	14	48	-31
Bình Định	Phú Mỹ	-52	3	12	48	-43	-11	13	52	-33
	Quy Nhơn	-54	3	11	50	-41	-11	12	50	-33
Phú Yên	TP. Tuy Hòa	-58	-7	5	45	-46	-17	8	48	-35
Khánh Hòa	TP. Nha Trang	-53	-2	11	54	-41	-16	11	51	-33
	Trường Sa	-50	-11	18	51	-39	-27	15	53	-30
Ninh Thuận	TP. PR-Tháp Chàm	-57	-3	8	52	-46	-22	10	51	-35
Bình Thuận	TP. Phan Thiết	-47	-20	36	46	-25	-50	37	40	-14
	Phú Quý	-54	-8	18	52	-41	-27	18	53	-30
Bà Rịa Vũng Tàu	Vũng Tàu	15	-98	94	12	33	-116	74	22	35
	Côn Đảo	23	-112	83	16	41	-124	65	25	45
TPHCM	Cần Giờ	25	-105	99	5	44	-125	80	15	43
Tiền Giang	Gò Công Tây	29	-110	104	1	49	-130	85	10	48
Bến Tre	Ba Tri	34	-117	109	-1	53	-136	87	9	53
Trà Vinh	Duyên Hải	43	-128	113	-1	59	-142	88	11	58
Sóc Trăng	Tân Phú	58	-136	109	-2	71	-141	81	8	64
Bạc Liêu	TP. Bạc Liêu	71	-136	90	6	76	-131	52	19	66
Cà Mau	Năm Căn	63	-111	50	21	65	-102	19	29	60
	Trần Văn Thời	39	-48	12	10	41	-47	10	1	46
Kiên Giang	Rạch Giá	25	-7	-7	-1	30	-7	13	-19	32
	Phú Quốc	22	9	-17	-1	18	14	-11	-10	16

Vùng Biển	Độ cao sóng biển dự báo trong 48 giờ		
	Độ cao sóng lớn nhất (m)	Hướng thịnh hành	Ghi chú
Bắc vịnh Bắc Bộ	0.3 - 0.9	Đông Nam	
Nam vịnh Bắc Bộ	0.4 - 0.9	Đông Nam, Đông	
Quảng Trị đến Quảng Ngãi	0.9 - 1.1	Đông Bắc, Đông	
Bình Định đến Ninh Thuận	0.9 - 1.0	Đông Bắc	
Bình Thuận đến Cà Mau	0.3 - 0.9	Đông Bắc, Đông	
Cà Mau đến Kiên Giang	0.3 - 0.5	Đông, Đông Nam	
Quần đảo Hoàng Sa	1.1 - 1.3	Đông Bắc	
Quần đảo Trường Sa	0.9 - 1.3	Đông Bắc, Bắc	
Bắc Biển Đông	0.9 - 1.5	Đông Bắc	
Giữa Biển Đông	0.5 - 1.1	Đông Bắc, Bắc	
Nam Biển Đông	0.6 - 1.6	Đông Bắc, Bắc	

Tin phát lúc: 13 giờ 00

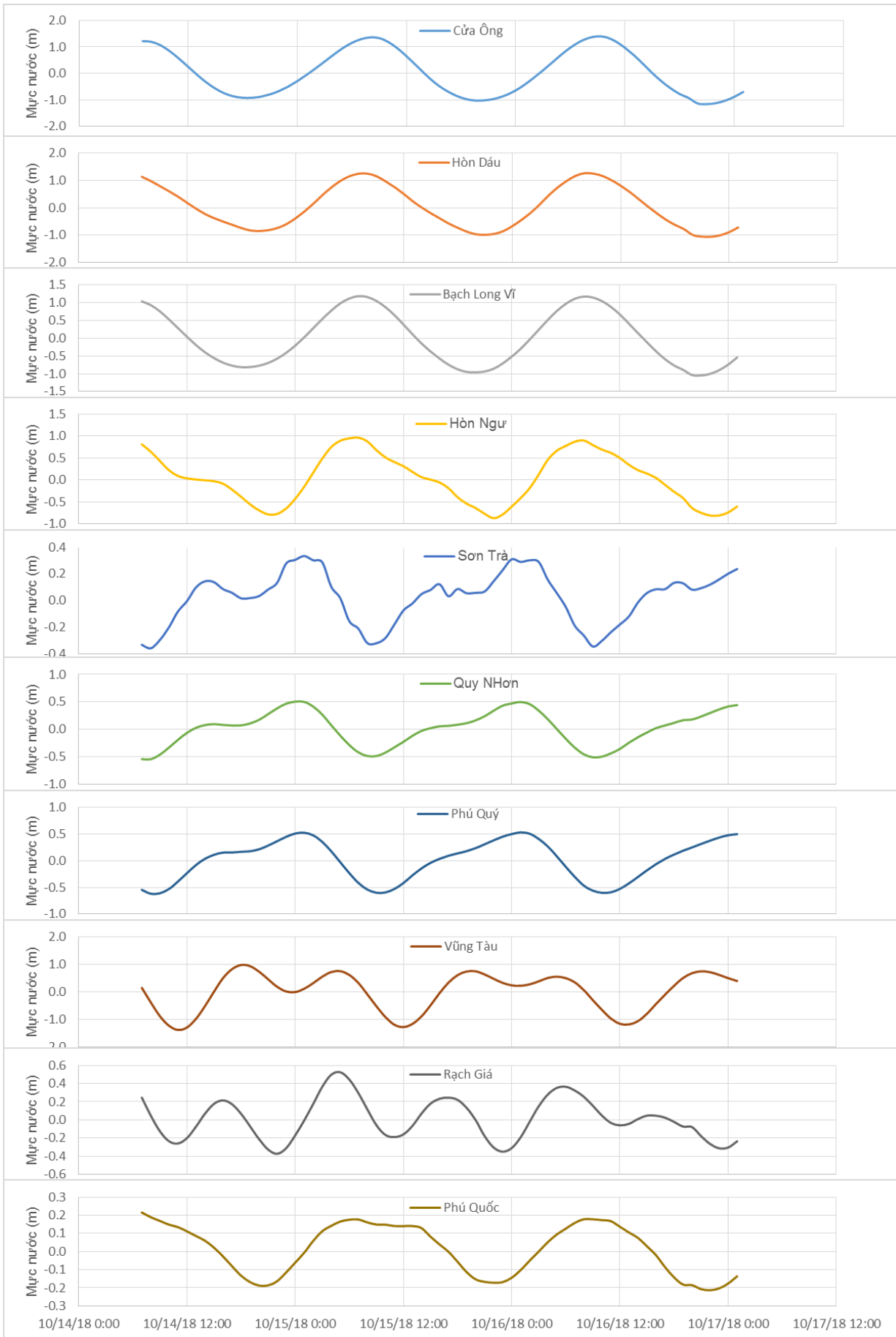
Thời điểm phát tin dự báo tiếp theo: 13 giờ 00 ngày 15/10/2018

Người xây dựng bản tin: Nguyễn Hồng Hạnh

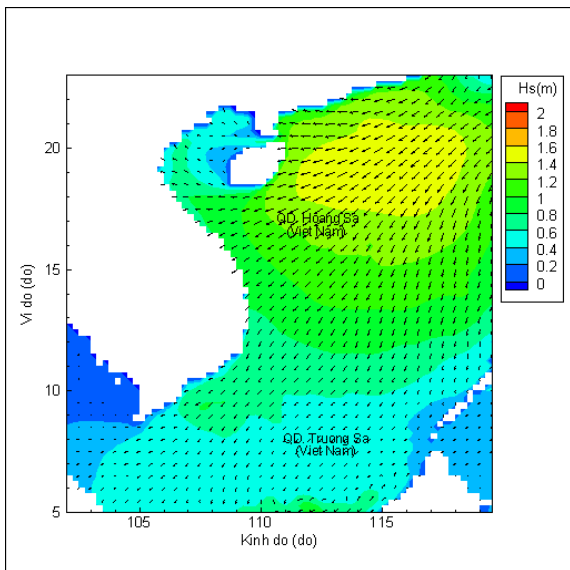
Người soát bản tin: Nguyễn Thị Thanh

Biên trình mực nước tổng cộng tại 10 trạm Hải văn

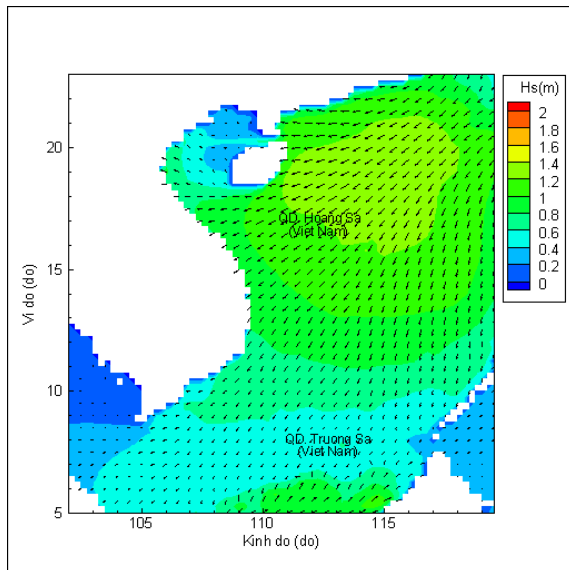
(Cửa Ông, Hòn Dấu, Bạch Long Vĩ, Hòn Ngư, Sơn Trà, Quy Nhơn, Phú Quý, Vũng Tàu, Rạch Giá, Phú Quốc)



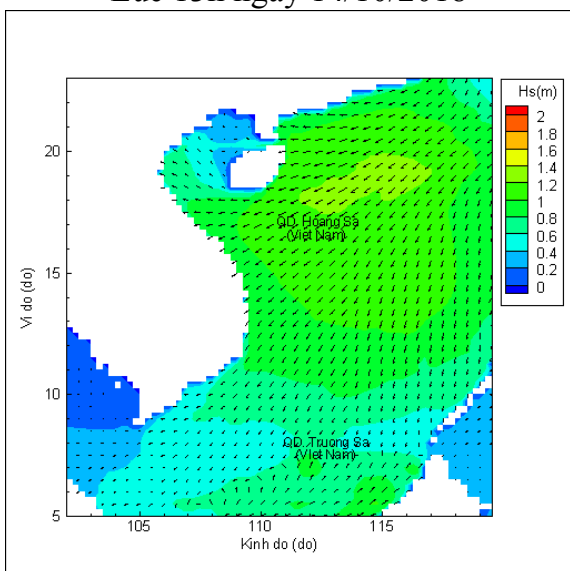
Phân bố độ cao sóng ven bờ và ngoài khơi biển Việt Nam



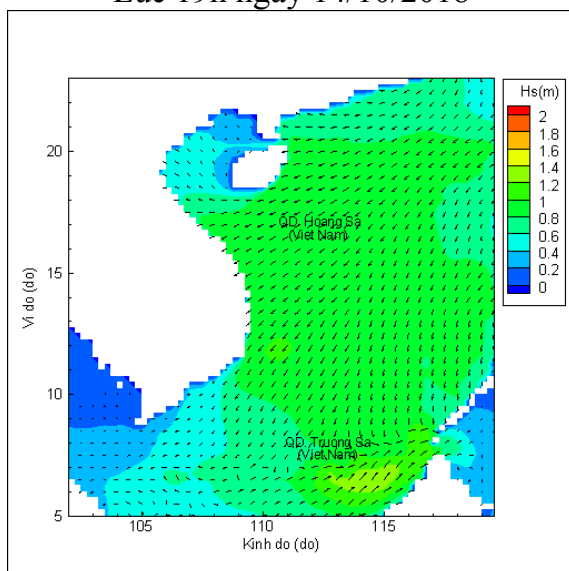
Lúc 13h ngày 14/10/2018



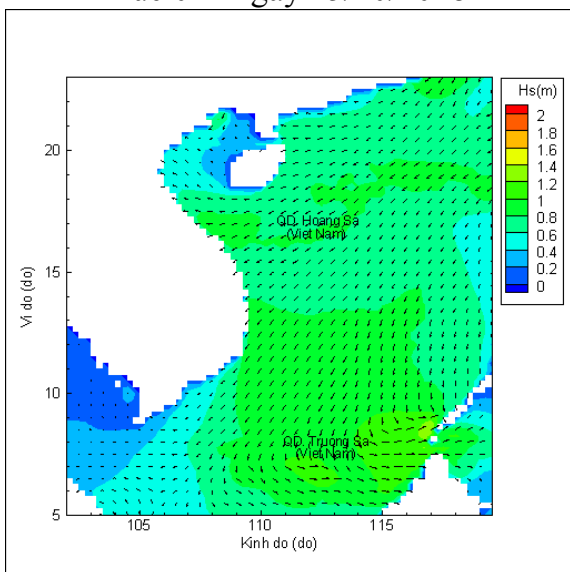
Lúc 19h ngày 14/10/2018



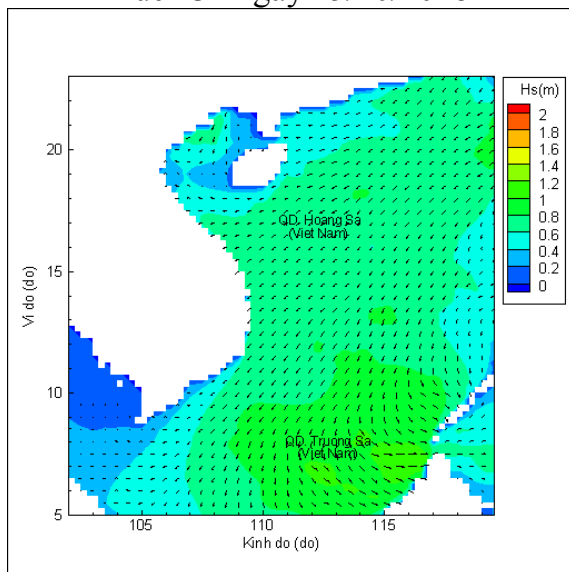
Lúc 01h ngày 15/10/2018



Lúc 13h ngày 15/10/2018



Lúc 01h ngày 16/10/2018



Lúc 13h ngày 16/10/2018