

BẢN TIN DỰ BÁO MỨC NƯỚC VÀ SÓNG BIỂN

(Lúc 13 giờ – 06Z ngày 06/10/2018)

Tỉnh/ TP	Huyện	Mức nước tổng cộng dự báo trong 48 giờ (cm)								
		06/10		07/10				08/10		
		13h	19h	1h	7h	13h	19h	1h	7h	13h
Quảng Ninh	Đầm Hà	123	161	-94	-158	53	159	-26	-138	-11
	Cửa Ông	117	154	-85	-155	49	151	-19	-135	-13
TP. Hải Phòng	Hòn Dấu	108	142	-74	-146	45	138	-14	-126	-13
	Bạch Long Vĩ	120	126	-90	-132	60	131	-30	-121	0
Thái Bình	Thái Thụy	103	134	-69	-140	43	131	-12	-120	-12
Nam Định	Hải Hậu	94	122	-59	-130	38	119	-6	-111	-14
Ninh Bình	Kim Sơn	90	117	-56	-126	36	114	-4	-107	-14
Thanh Hóa	Quảng Xương	83	113	-49	-122	31	109	-1	-102	-17
Nghệ An	Diễn Châu	70	102	-38	-110	23	96	5	-90	-19
	Hòn Ngư	68	99	-37	-107	22	94	5	-89	-19
Hà Tĩnh	Thạch Hà	59	92	-31	-99	18	86	8	-82	-19
Quảng Bình	Quảng Trạch	41	66	-19	-73	12	61	9	-61	-14
	Quảng Ninh	29	44	-12	-51	9	42	8	-44	-10
Quảng Trị	Gio Linh	20	23	-8	-30	8	22	5	-27	-4
	Cồn Cỏ	26	21	-14	-30	13	23	1	-29	-1
Thừa Thiên Huế	Hương Trà	9	0	-3	-7	5	3	3	-9	0
	Phú Lộc	-1	-18	3	12	2	-14	2	6	3
TP. Đà Nẵng	Sơn Trà	-8	-32	6	26	1	-26	0	17	6
	Hoàng Sa	-2	-54	-7	48	13	-40	-16	28	21
Quảng Nam	Tam Kỳ	-13	-47	6	41	2	-38	-4	28	11
	Cù Lao Chàm	-11	-42	6	37	2	-34	-3	24	9
Quảng Ngãi	TP. Quảng Ngãi	-9	-55	1	48	8	-43	-11	30	18
	Lý Sơn	-9	-54	1	47	8	-42	-10	30	17
Bình Định	Phú Mỹ	-4	-57	-5	49	14	-42	-16	29	22
	Quy Nhơn	-3	-57	-7	49	15	-42	-17	28	24
Phú Yên	TP. Tuy Hòa	-2	-58	-7	50	15	-42	-18	29	24
Khánh Hòa	TP. Nha Trang	-3	-61	-6	52	15	-45	-16	31	23
	Trường Sa	-1	-66	-7	55	18	-48	-19	33	26
Ninh Thuận	TP. PR-Tháp Chàm	-3	-64	-4	54	15	-48	-15	33	23
Bình Thuận	TP. Phan Thiết	37	-40	-51	59	17	9	-73	63	-12
	Phú Quý	52	-49	-20	20	48	-24	-25	17	29
Bà Rịa Vũng Tàu	Vũng Tàu	-23	49	-157	142	-57	107	-174	143	-84
	Côn Đảo	-7	41	-145	114	-36	89	-152	110	-59
TPHCM	Cần Giờ	-29	59	-164	149	-65	117	-182	150	-92
Tiền Giang	Gò Công Tây	-31	62	-167	150	-68	123	-187	156	-99
Bến Tre	Ba Tri	-31	65	-170	150	-68	125	-188	155	-100
Trà Vinh	Duyên Hải	-29	69	-176	149	-63	125	-189	150	-92
Sóc Trăng	Tân Phú	-25	77	-176	140	-55	122	-177	132	-75
Bạc Liêu	TP. Bạc Liêu	-8	72	-158	101	-23	96	-138	80	-29
Cà Mau	Năm Căn	17	50	-116	52	10	64	-91	33	5
	Trần Văn Thời	16	24	-46	15	-1	41	-48	25	-13
Kiên Giang	Rạch Giá	-2	28	-24	11	-19	44	-35	28	-30
	Phú Quốc	-7	20	-1	-4	-9	20	-3	5	-9

Vùng Biển	Độ cao sóng biển dự báo trong 48 giờ		
	Độ cao sóng lớn nhất (m)	Hướng thịnh hành	Ghi chú
Bắc vịnh Bắc Bộ	0.3 - 1.0	Đông, Đông Bắc	
Nam vịnh Bắc Bộ	0.4 - 1.1	Đông Bắc	
Quảng Trị đến Quảng Ngãi	0.4 - 0.9	Đông Bắc	
Bình Định đến Ninh Thuận	0.6 - 1.2	Đông Bắc	
Bình Thuận đến Cà Mau	0.3 - 1.4	Đông Bắc	
Cà Mau đến Kiên Giang	0.3 - 0.8	Đông, Đông Nam, Đông Bắc	
Quần đảo Hoàng Sa	0.5 - 1.6	Đông Bắc	
Quần đảo Trường Sa	0.5 - 1.8	Đông Bắc	
Bắc Biển Đông	0.5 - 1.2	Đông Bắc, Bắc	
Giữa Biển Đông	0.3 - 1.2	Bắc, Đông Bắc	
Nam Biển Đông	0.4 - 1.2	Đông Bắc	

Tin phát lúc: 13 giờ 00

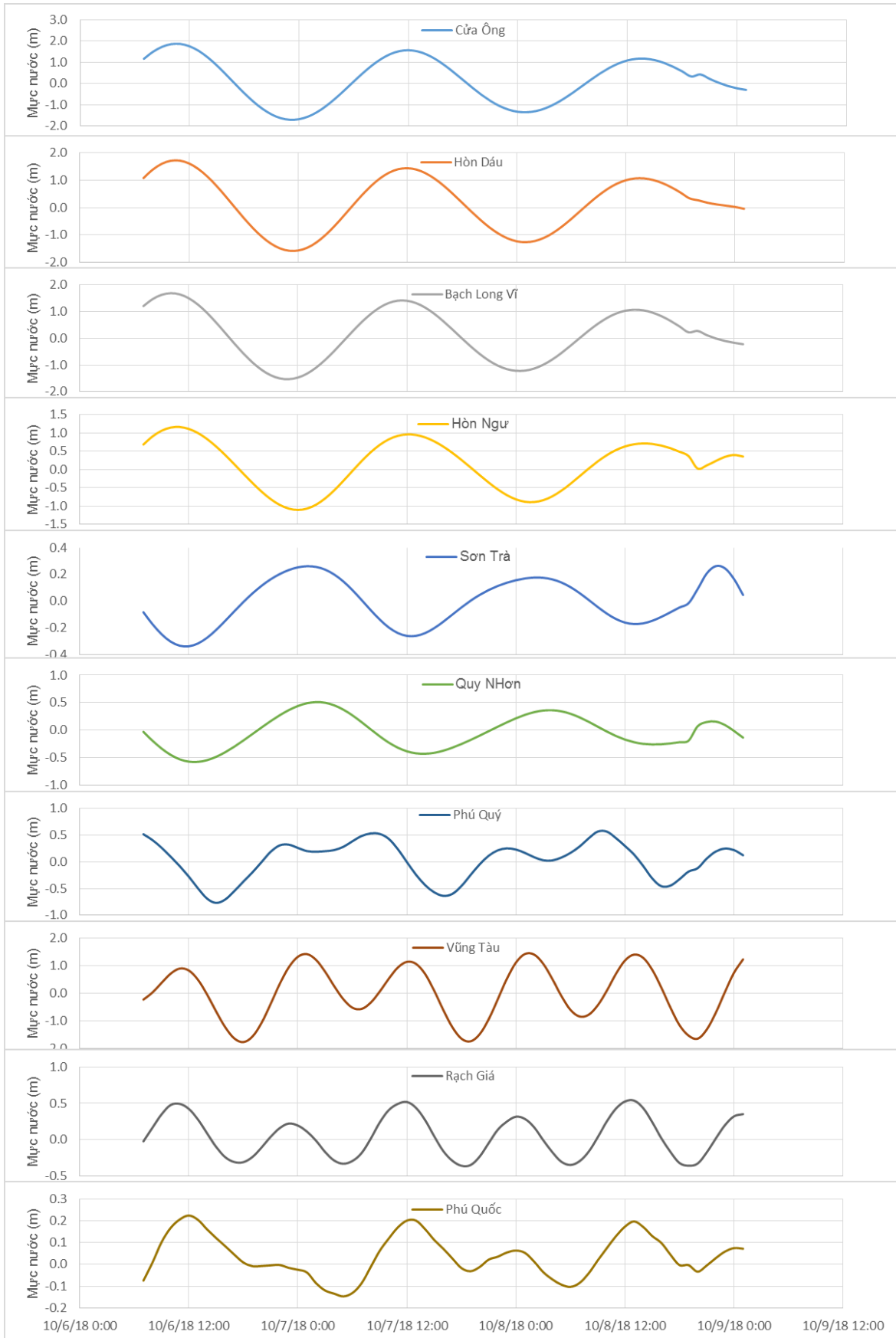
Thời điểm phát tin dự báo tiếp theo: 13 giờ 00 ngày 07/10/2018

Người xây dựng bản tin: Lê Đức Quyền

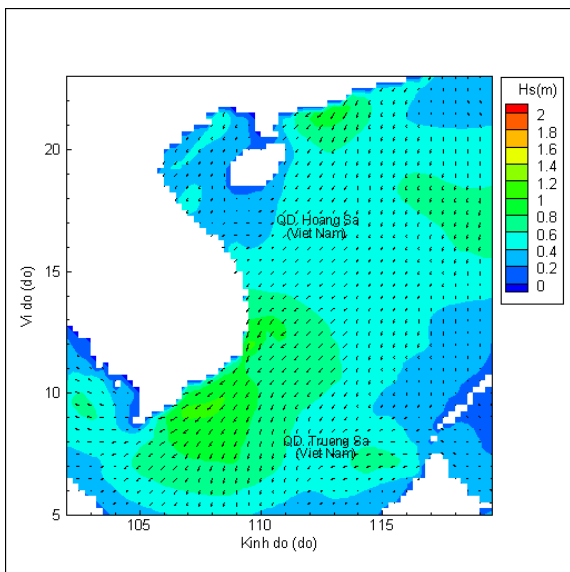
Người soát bản tin: Nguyễn Thị Thanh

Biên trình mực nước tổng cộng tại 10 trạm Hải văn

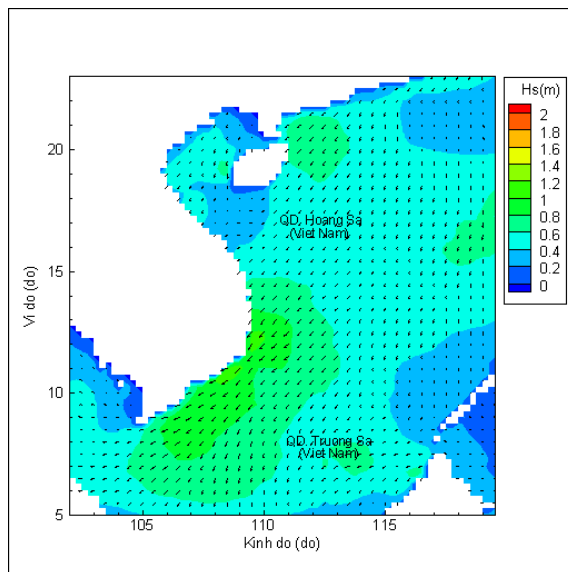
(Cửa Ông, Hòn Dấu, Bạch Long Vĩ, Hòn Ngư, Sơn Trà, Quy Nhơn, Phú Quý, Vũng Tàu, Rạch Giá, Phú Quốc)



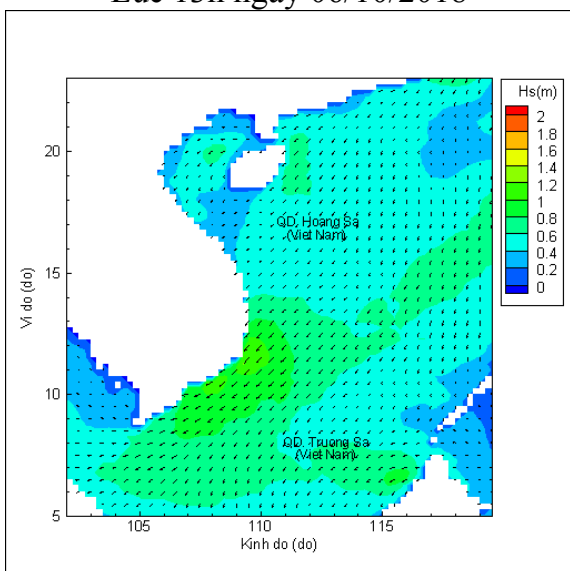
Phân bố độ cao sóng ven bờ và ngoài khơi biển Việt Nam



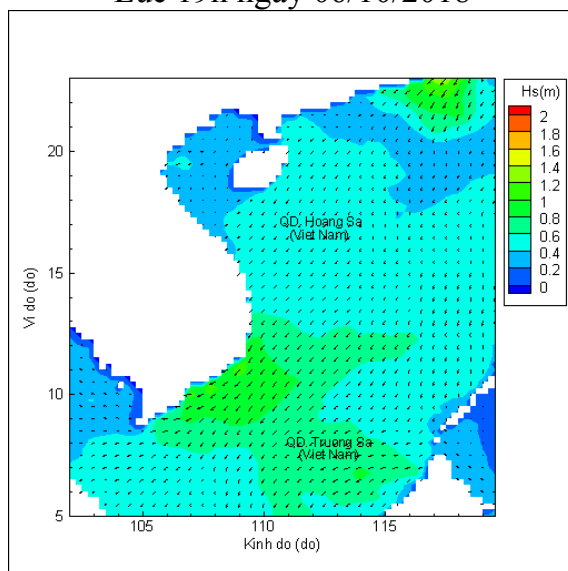
Lúc 13h ngày 06/10/2018



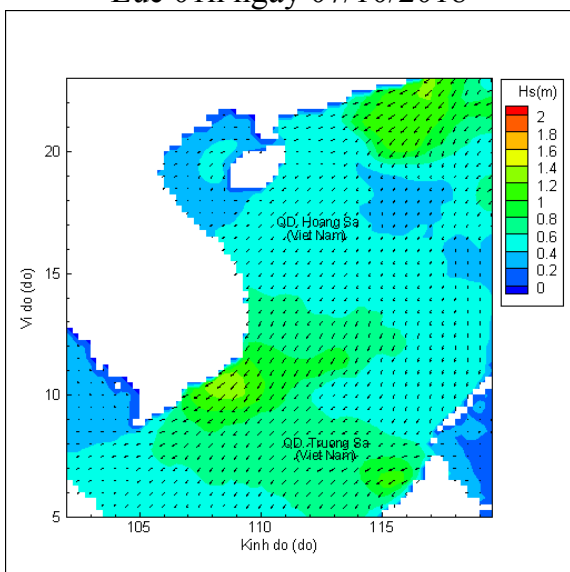
Lúc 19h ngày 06/10/2018



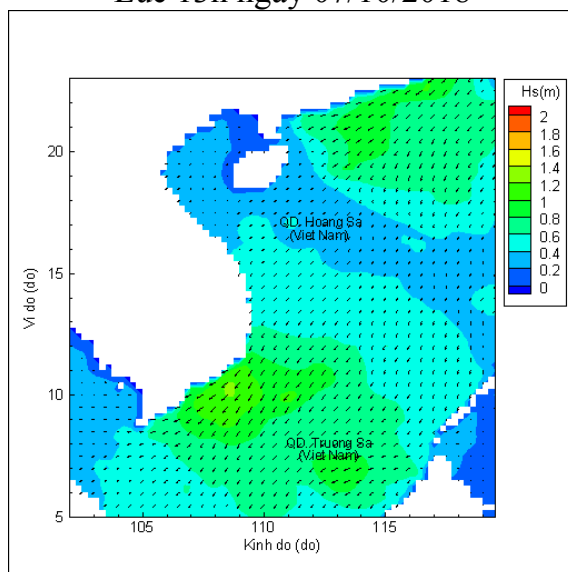
Lúc 01h ngày 07/10/2018



Lúc 13h ngày 07/10/2018



Lúc 01h ngày 08/10/2018



Lúc 13h ngày 08/10/2018