

BẢN TIN DỰ BÁO MỨC NƯỚC VÀ SÓNG BIỂN

(Lúc 13 giờ – 06Z ngày 02/10/2018)

Tỉnh/ TP	Huyện	Mức nước tổng cộng dự báo trong 48 giờ (cm)								
		02/10		03/10				04/10		
		13h	19h	1h	7h	13h	19h	1h	7h	13h
Quảng Ninh	Đầm Hà	114	72	-116	-54	99	123	-108	-86	71
	Cửa Ông	117	63	-98	-62	109	110	-86	-92	82
TP. Hải Phòng	Hòn Dấu	121	52	-79	-66	110	94	-63	-95	86
	Bạch Long Vĩ	114	32	-90	-52	109	76	-83	-80	87
Thái Bình	Thái Thụy	121	47	-72	-67	111	87	-56	-93	87
Nam Định	Hải Hậu	118	37	-57	-65	114	74	-40	-88	88
Ninh Bình	Kim Sơn	118	36	-53	-66	113	73	-36	-89	88
Thanh Hóa	Quảng Xương	116	35	-45	-65	113	70	-27	-84	89
Nghệ An	Diễn Châu	106	33	-31	-59	104	62	-10	-81	83
	Hòn Ngư	103	31	-30	-57	102	59	-10	-79	82
Hà Tĩnh	Thạch Hà	92	28	-22	-53	95	51	-2	-74	77
Quảng Bình	Quảng Trạch	63	22	-13	-38	74	34	8	-55	67
	Quảng Ninh	46	14	-3	-23	61	22	14	-37	59
Quảng Trị	Gio Linh	32	8	5	-7	49	9	20	-18	54
	Cồn Cỏ	33	5	0	-5	51	6	14	-18	56
Thừa Thiên Huế	Hương Trà	14	3	12	13	33	-3	26	2	44
	Phú Lộc	-2	-2	17	25	19	-11	30	19	33
TP. Đà Nẵng	Sơn Trà	-10	-8	20	37	10	-18	30	31	26
	Hoàng Sa	-28	-27	7	54	-9	-42	2	47	12
Quảng Nam	Tam Kỳ	-22	-13	24	51	0	-27	27	47	21
	Cù Lao Chàm	-19	-12	22	45	1	-26	26	41	21
Quảng Ngãi	TP. Quảng Ngãi	-30	-21	20	56	-3	-37	19	52	17
	Lý Sơn	-29	-20	18	55	-5	-36	16	51	15
Bình Định	Phú Mỹ	-33	-23	16	61	-6	-40	13	55	19
	Quy Nhơn	-34	-26	15	62	-9	-41	12	56	18
Phú Yên	TP. Tuy Hòa	-40	-36	4	52	-15	-52	4	54	16
Khánh Hòa	TP. Nha Trang	-29	-30	17	67	6	-41	14	58	23
	Trường Sa	-25	-36	14	57	-1	-55	8	51	20
Ninh Thuận	TP. PR-Tháp Chàm	-27	-36	14	57	0	-54	12	51	24
Bình Thuận	TP. Phan Thiết	11	-80	44	36	38	-95	33	35	52
	Phú Quý	-20	-44	20	54	5	-62	14	49	26
Bà Rịa Vũng Tàu	Vũng Tàu	72	-139	66	20	76	-119	17	57	55
	Côn Đảo	79	-141	52	25	79	-113	3	56	64
TPHCM	Cần Giờ	84	-144	67	14	83	-119	14	55	61
Tiền Giang	Gò Công Tây	90	-151	73	8	89	-124	18	51	67
Bến Tre	Ba Tri	93	-157	75	9	91	-128	21	51	68
Trà Vinh	Duyên Hải	93	-163	72	14	92	-127	15	58	65
Sóc Trăng	Tân Phú	99	-160	61	14	90	-111	0	60	63
Bạc Liêu	TP. Bạc Liêu	99	-138	26	26	82	-87	-34	68	57
Cà Mau	Năm Căn	86	-99	-11	32	73	-57	-53	55	57
	Trần Văn Thời	71	-52	-3	-13	56	-36	-7	-2	58
Kiên Giang	Rạch Giá	67	-24	6	-30	34	-3	12	-23	37
	Phú Quốc	30	10	-14	-22	11	19	-1	-14	15

Vùng Biển	Độ cao sóng biển dự báo trong 48 giờ		
	Độ cao sóng lớn nhất (m)	Hướng thịnh hành	Ghi chú
Bắc vịnh Bắc Bộ	0.3 - 1.7	Đông Bắc, Đông	
Nam vịnh Bắc Bộ	1.0 - 2.4	Đông Bắc, Đông	Cảnh Báo
Quảng Trị đến Quảng Ngãi	1.8 - 2.8	Đông Bắc	Cảnh Báo
Bình Định đến Ninh Thuận	1.3 - 2.3	Đông Bắc, Bắc	Cảnh Báo
Bình Thuận đến Cà Mau	0.3 - 1.3	Nhiều hướng	
Cà Mau đến Kiên Giang	0.3 - 0.5	Tây Nam	
Quần đảo Hoàng Sa	2.6 - 3.0	Đông Bắc	Cảnh Báo
Quần đảo Trường Sa	0.8 - 1.1	Bắc	
Bắc Biển Đông	1.4 - 3.0	Đông Bắc	Cảnh Báo
Giữa Biển Đông	0.5 - 1.8	Bắc, Đông Bắc	
Nam Biển Đông	0.3 - 1.3	Bắc, Tây Bắc	

Tin phát lúc: 13 giờ 00

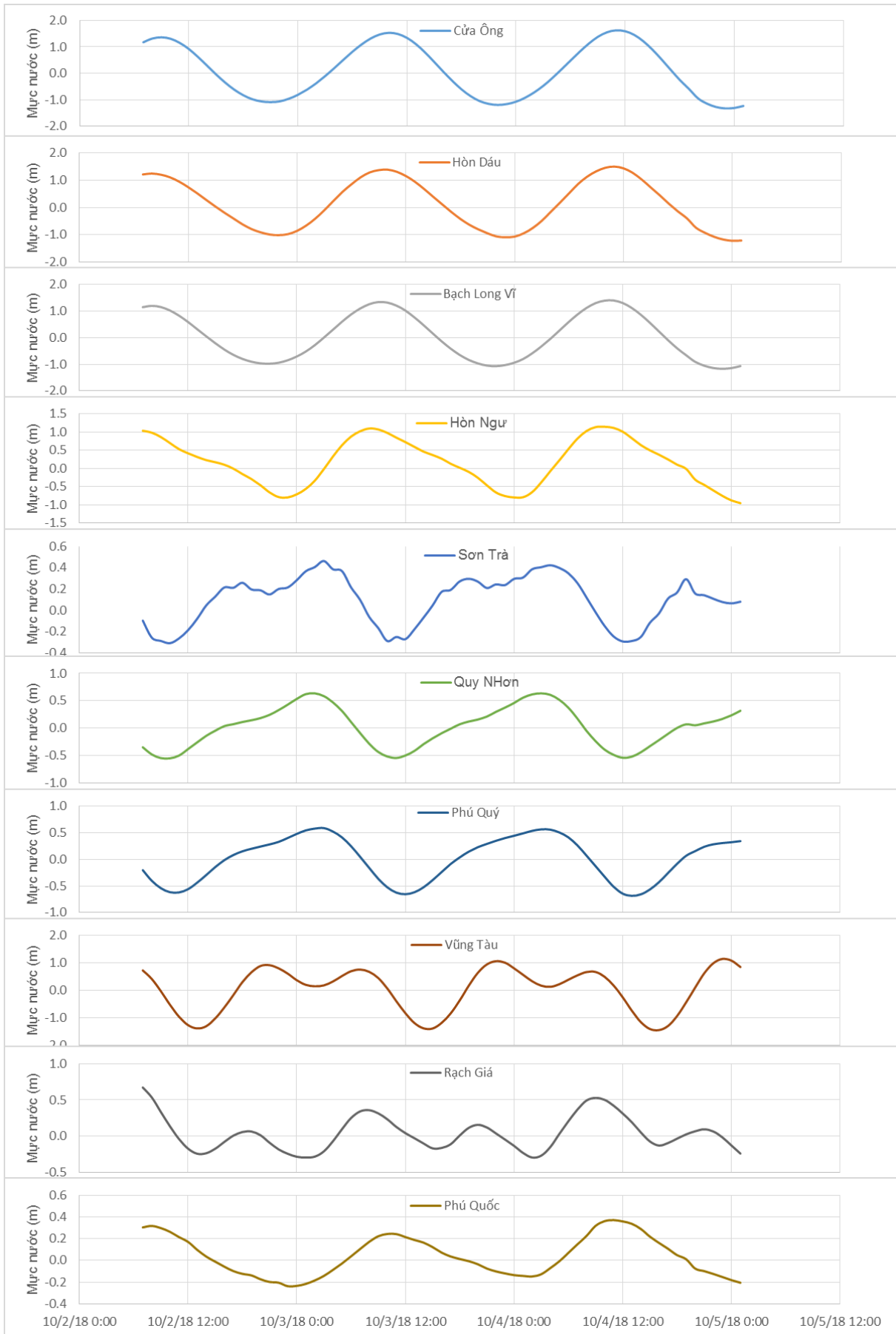
Thời điểm phát tin dự báo tiếp theo: 13 giờ 00 ngày 03/10/2018

Người xây dựng bản tin: Dương Ngọc Tiến

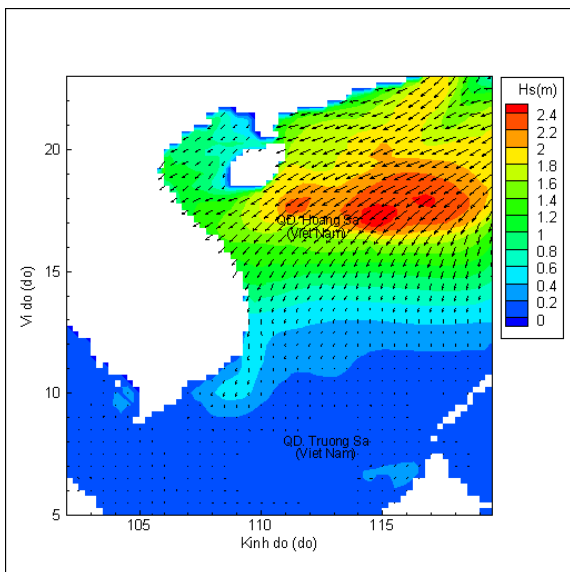
Người soát bản tin: Nguyễn Thị Thanh

Biên trình mực nước tổng cộng tại 10 trạm Hải văn

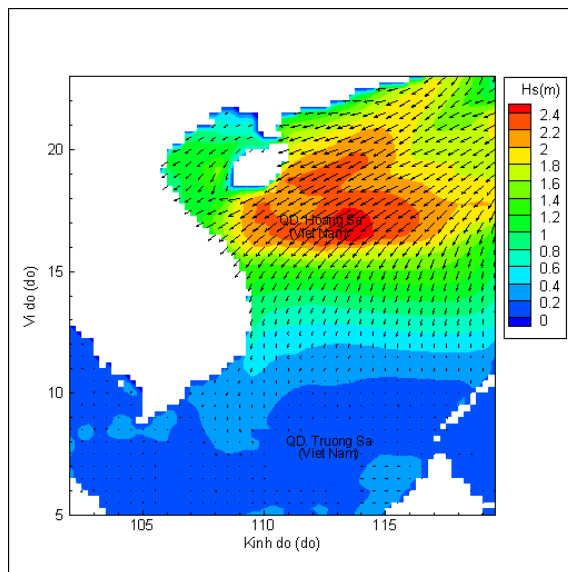
(Cửa Ông, Hòn Dấu, Bạch Long Vĩ, Hòn Ngư, Sơn Trà, Quy Nhơn, Phú Quý, Vũng Tàu, Rạch Giá, Phú Quốc)



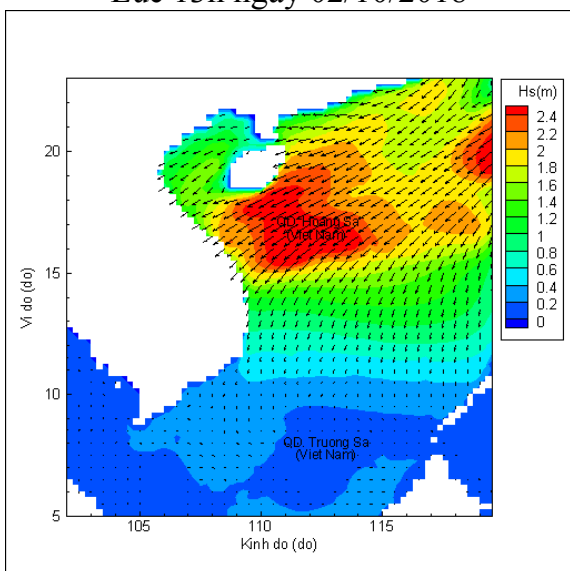
Phân bố độ cao sóng ven bờ và ngoài khơi biển Việt Nam



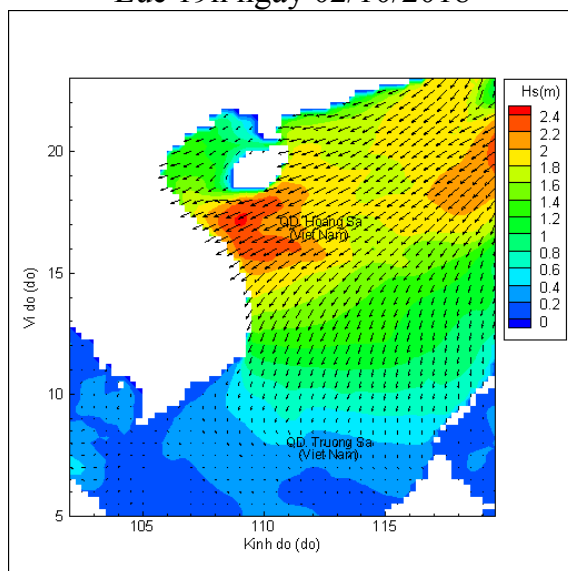
Lúc 13h ngày 02/10/2018



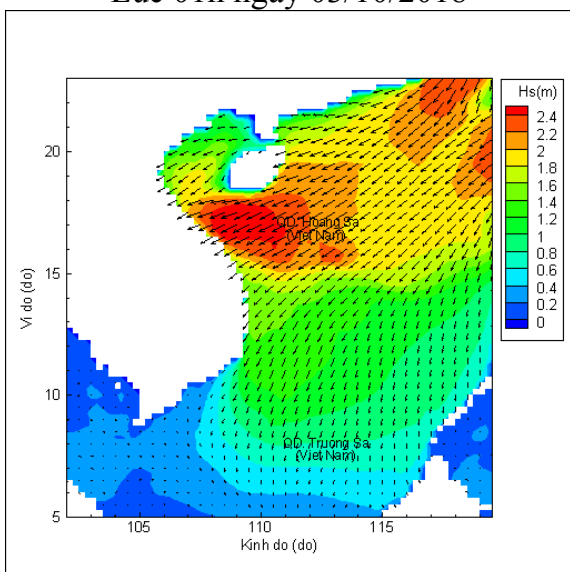
Lúc 19h ngày 02/10/2018



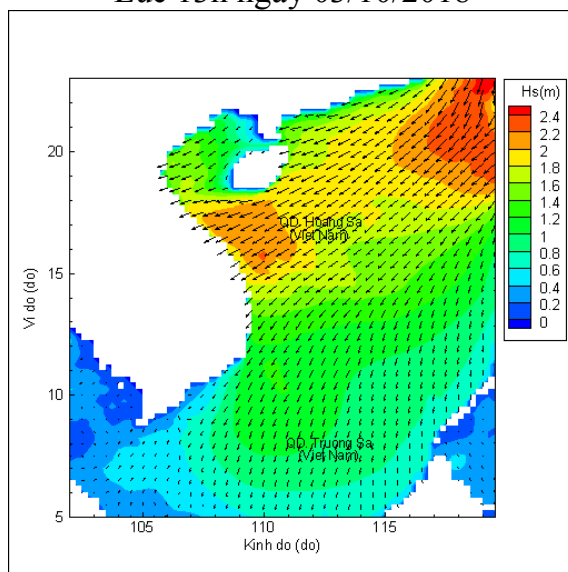
Lúc 01h ngày 03/10/2018



Lúc 13h ngày 03/10/2018



Lúc 01h ngày 04/10/2018



Lúc 13h ngày 04/10/2018