

BẢN TIN DỰ BÁO NƯỚC DÂNG VÀ SÓNG TRONG BÃO SỐ 6

(Lúc 01 giờ – 18Z ngày 16/09/2018)

Bảng giá trị nước dâng trong bão số 6 (Mangkhut) lớn nhất tại một số điểm ven biển

Tỉnh	Địa danh	NDDB lớn nhất		
		Giá trị (cm)	Giờ	Ngày / tháng
Quảng Ninh	Đầm Hà	23	22	17/9
	Cửa Ông	27	6	18/9
Hải Phòng	Hải An	36	3	18/9
	Kiến Thụy	25	3	18/9
	Hòn Dấu	26	3	18/9
	Bạch Long Vĩ	24	5	17/9
Thái Bình	Thái Thụy	25	3	18/9
Nam Định	Hải Hậu	23	9	17/9
Ninh Bình	Kim Sơn	27	9	17/9
Thanh Hóa	Quảng Xương	25	9	17/9
Nghệ An	Diễn Châu	22	7	17/9
	Hòn Ngư	21	7	17/9
Hà Tĩnh	Thạch Hà	17	6	17/9

Vùng Biển	Độ cao sóng biển dự báo trong 48 giờ		
	Độ cao sóng (m)	Hướng thịnh hành	Ghi chú
Khu vực ven bờ			
Bắc vịnh Bắc Bộ	0.3 - 2.7	Nam, Đông Nam	Cảnh báo
Nam vịnh Bắc Bộ	0.6 - 2.0	Đông Nam, Tây	Cảnh báo
Quảng Trị đến Quảng Ngãi	1.3 - 2.5	Đông Nam, Nam	Cảnh báo
Bình Định đến Ninh Thuận	1.6 - 2.7	Nam, Tây Nam	Cảnh báo
Bình Thuận đến Cà Mau	0.3 - 2.5	Tây Nam, Tây	Cảnh báo
Cà Mau đến Kiên Giang	0.3 - 3.2	Tây, Tây Nam	Cảnh báo
Khu vực ngoài khơi			
Quần đảo Hoàng Sa	2.6 - 3.0	Nam	Cảnh báo
Quần đảo Trường Sa	1.1 - 1.9	Tây, Tây Bắc	
Bắc Biển Đông	2.2 - 4.5	Nam, Tây Nam	Cảnh báo
Giữa Biển Đông	1.0 - 2.8	Tây, Tây Nam	Cảnh báo
Nam Biển Đông	0.7 - 2.1	Tây Bắc, Tây	Cảnh báo

Tin phát lúc: 01 giờ 00

Thời điểm phát tin dự báo tiếp theo: 07 giờ 00 ngày 17/09/2018

Người xây dựng bản tin: Lê Đức Quyền, Phạm Văn Chinh

Người soát bản tin: Lê Quốc Huy

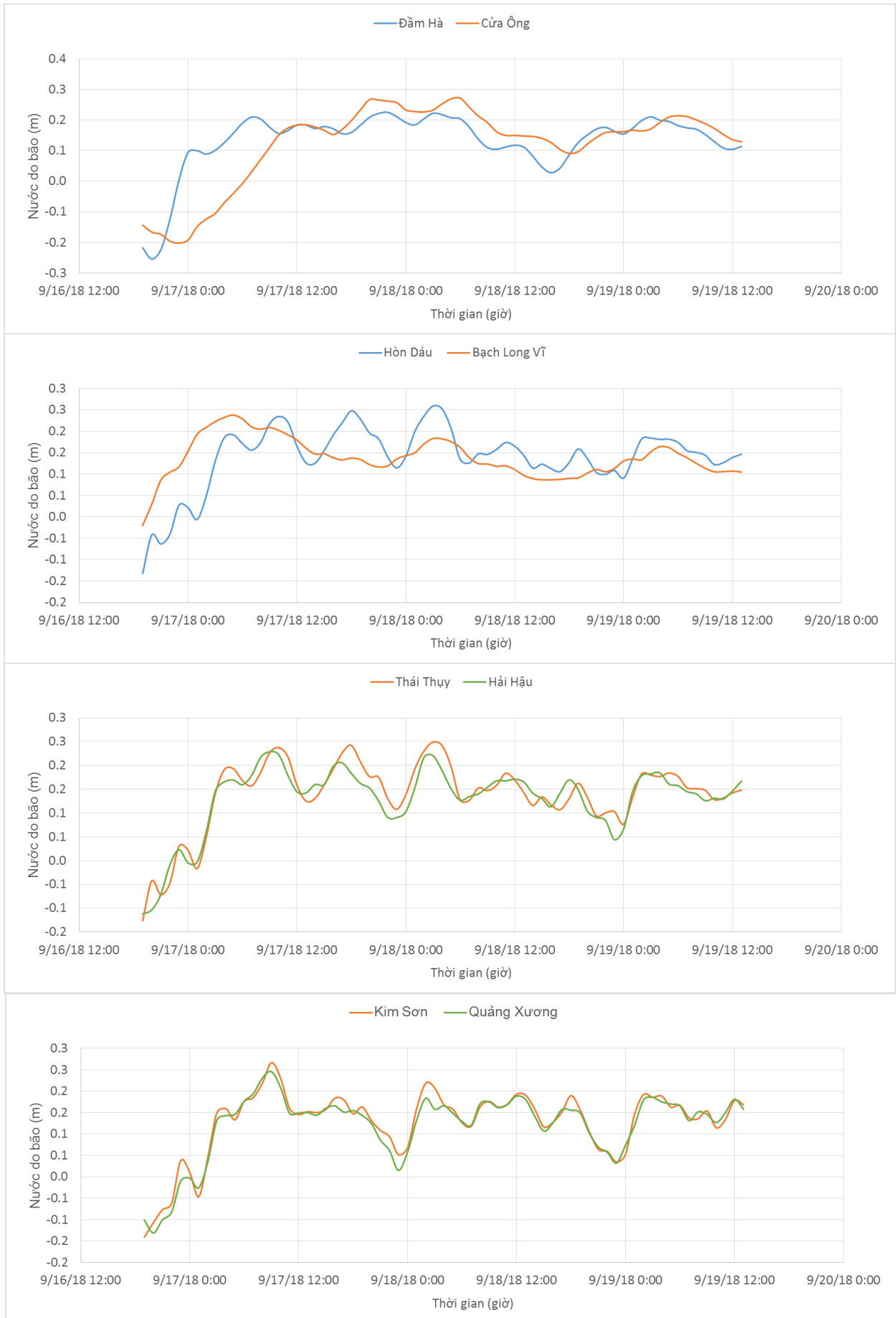
Thông tin hình ảnh trực tuyến: http://222.254.32.12/ttbien/2018-09-16-12/anim_zeta.gif

Nhận định:

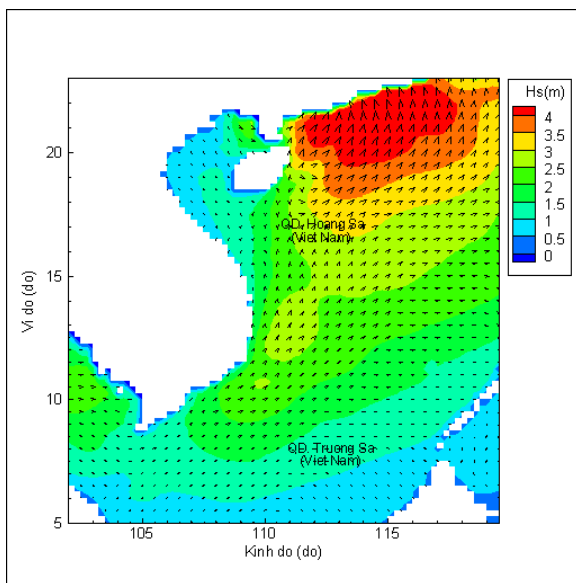
Hồi 01 giờ ngày 17/09, tâm bão ở vào khoảng 22.2 độ Vĩ Bắc, 110.2 độ Kinh Đông đã đổ bộ vào đất liền khu vực phía Nam tỉnh Quảng Đông (Trung Quốc). Đến khoảng 13h ngày 17/09 vị trí tâm bão ở vào khoảng 23.2 độ Vĩ Bắc, 107.5 độ Kinh Đông. Bão tiếp tục di chuyển theo hướng Tây Tây Nam, mỗi giờ đi được khoảng 25-30 km. Dự báo khoảng 24 giờ tới, bão di chuyển theo hướng Tây Tây Bắc, mỗi giờ đi được 15-25km, đi sâu vào đất liền phía Nam tỉnh Quảng Đông-Quảng Tây (Trung Quốc) và suy yếu dần thành áp thấp nhiệt đới và suy yếu dần.

Do ảnh hưởng của bão, ở khu vực Bắc Biển Đông có sóng cao trên 4 m, khu vực quần đảo Hoàng Sa và giữa Biển Đông có sóng cao gần 3 m. Bão gây nước dâng khu vực ven biển từ Quảng Ninh – Thanh Hóa khoảng từ 20–35 cm.

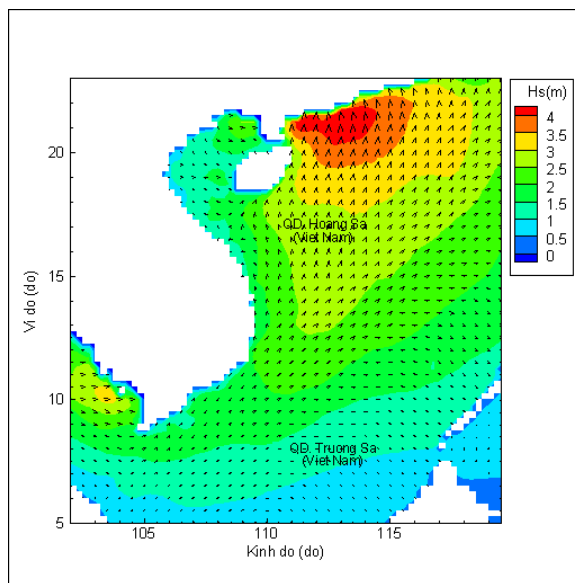
Biến trình nước dâng do Bão tại các vị trí ảnh hưởng của Bão



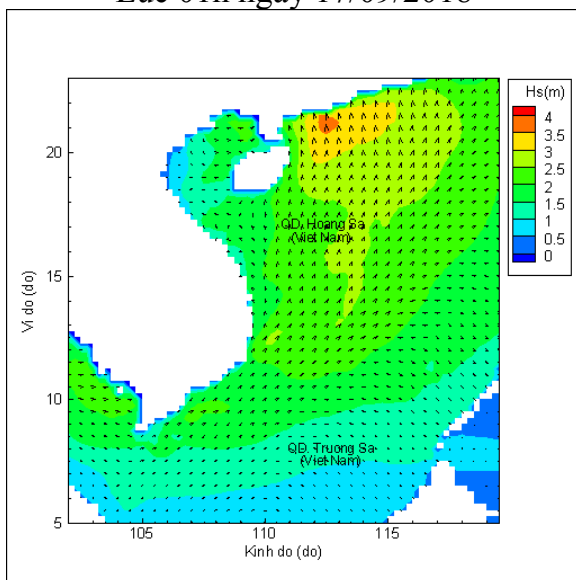
Phân bố độ cao sóng ven bờ và ngoài khơi biển Việt Nam



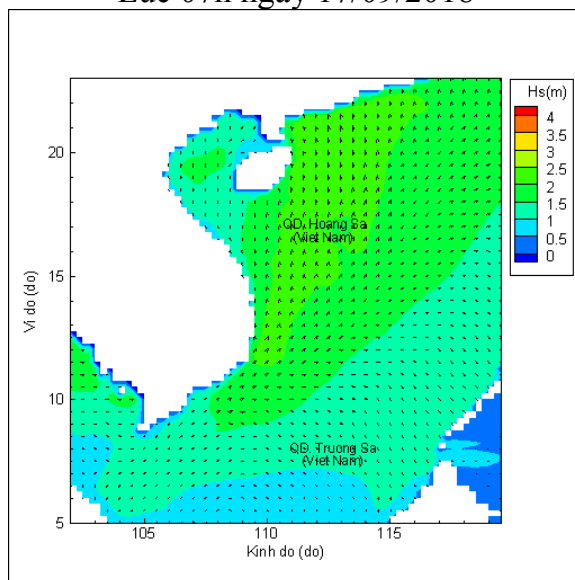
Lúc 01h ngày 17/09/2018



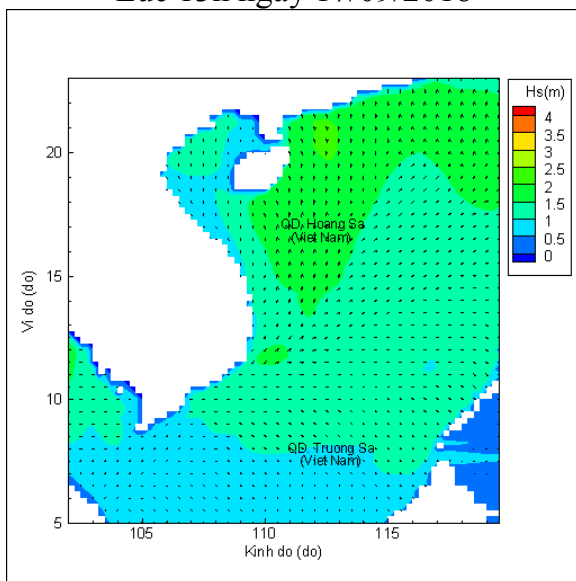
Lúc 07h ngày 17/09/2018



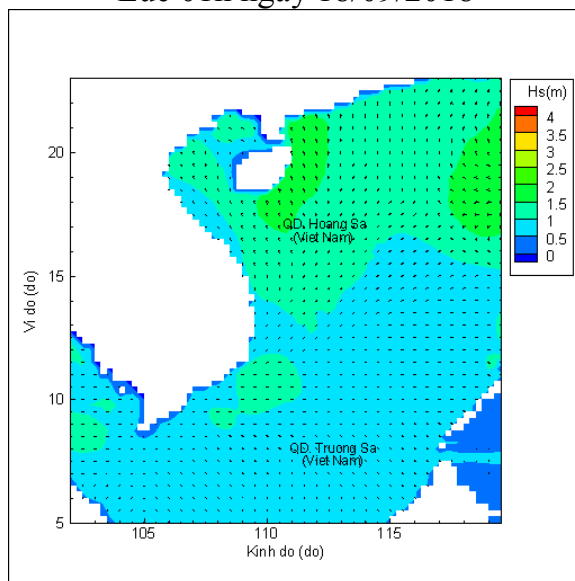
Lúc 13h ngày 17/09/2018



Lúc 01h ngày 18/09/2018



Lúc 13h ngày 18/09/2018



Lúc 01h ngày 19/09/2018