

BẢN TIN DỰ BÁO NƯỚC DÂNG VÀ SÓNG TRONG BÃO SỐ 6

(Lúc 01 giờ – 18Z ngày 15/09/2018)

Bảng giá trị nước dâng trong bão số 6 (Mangkhut) lớn nhất tại một số điểm ven biển

Tỉnh	Địa danh	NDDB lớn nhất		
		Giá trị (cm)	Giờ	Ngày / tháng
Quảng Ninh	Đầm Hà	43	18	17/9
	Cửa Ông	40	20	17/9
Hải Phòng	Hải An	36	9	17/9
	Kiến Thụy	33	8	17/9
	Hòn Dấu	33	8	17/9
	Bạch Long Vĩ	32	7	17/9
Thái Bình	Thái Thụy	33	8	17/9
Nam Định	Hải Hậu	33	9	17/9
Ninh Bình	Kim Sơn	35	8	17/9
Thanh Hóa	Quảng Xương	33	9	17/9
Nghệ An	Diễn Châu	31	8	17/9
	Hòn Ngư	30	8	17/9
Hà Tĩnh	Thạch Hà	26	10	17/9

Vùng Biển	Độ cao sóng biển dự báo trong 48 giờ		
	Độ cao sóng (m)	Hướng thịnh hành	Ghi chú
Khu vực ven bờ			
Bắc vịnh Bắc Bộ	0.3 - 3.0	Bắc, Tây Bắc, Tây	Cảnh báo
Nam vịnh Bắc Bộ	1.1 - 2.8	Bắc, Tây Bắc	Cảnh báo
Quảng Trị đến Quảng Ngãi	2.5 - 4.2	Đông Bắc	Cảnh báo
Bình Định đến Ninh Thuận	2.9 - 3.7	Tây Nam	Cảnh báo
Bình Thuận đến Cà Mau	0.3 - 3.5	Tây Nam	Cảnh báo
Cà Mau đến Kiên Giang	0.3 - 3.1	Tây	Cảnh báo
Khu vực ngoài khơi			
Quần đảo Hoàng Sa	3.9 - 4.9	Nam, Đông Bắc	Cảnh báo
Quần đảo Trường Sa	2.2 - 3.7	Tây Bắc, Tây	Cảnh báo
Bắc Biển Đông	3.7 - 13.6	Tây Nam, Nam	Cảnh báo
Giữa Biển Đông	1.9 - 4.5	Tây, Tây Bắc, Tây Nam	Cảnh báo
Nam Biển Đông	1.3 - 3.4	Tây, Tây Bắc, Tây Nam, Bắc	Cảnh báo

Tin phát lúc: 01 giờ 00

Thời điểm phát tin dự báo tiếp theo: 07 giờ 00 ngày 16/09/2018

Người xây dựng bản tin: Phạm Văn Chinh, Khương Văn Hải

Người soát bản tin: Nguyễn Thị Thanh

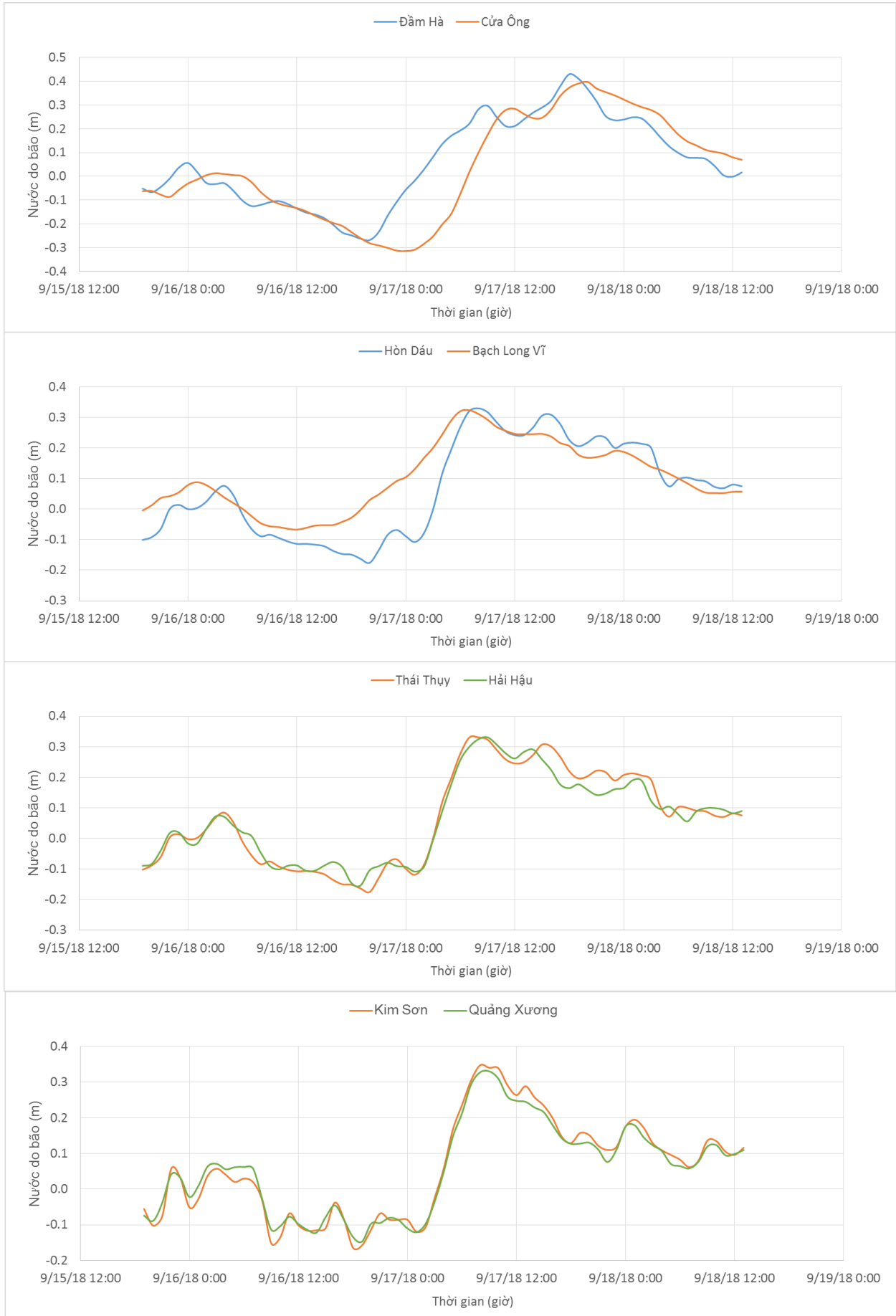
Thông tin hình ảnh trực tuyến: http://222.254.32.12/ttbien/2018-09-15-12/anim_zeta.gif

Nhận định: Bão gần Biển Đông (bão Mangkhut).

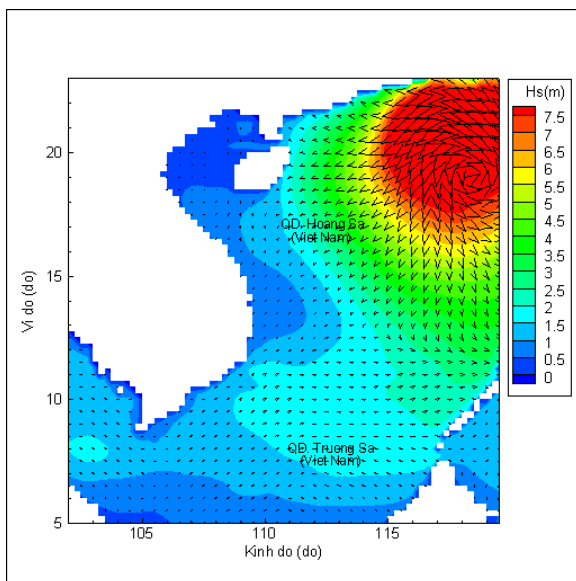
Hồi 01 giờ ngày 16/09, tâm bão ở vào khoảng 19.8 độ Vĩ Bắc, 117 độ Kinh Đông. Dự báo trong 24 giờ tới, bão di chuyển theo hướng Tây Tây Bắc, mỗi giờ đi được khoảng 25km. Đến 13 giờ ngày 16/9, vị trí tâm bão ở khoảng 21.5 độ Vĩ Bắc; 113.5 độ Kinh Đông, đổ bộ trực tiếp vào lãnh thổ Trung Quốc.

Do ảnh hưởng của bão, độ cao sóng ở khu vực Bắc Biển Đông cao trên 12 m, khu vực quần đảo Hoàng Sa và giữa Biển Đông sóng cao khoảng 5 m. Bão gây nước dâng khu vực ven biển từ Quảng Ninh – Thanh Hóa khoảng từ 25 – 45 cm.

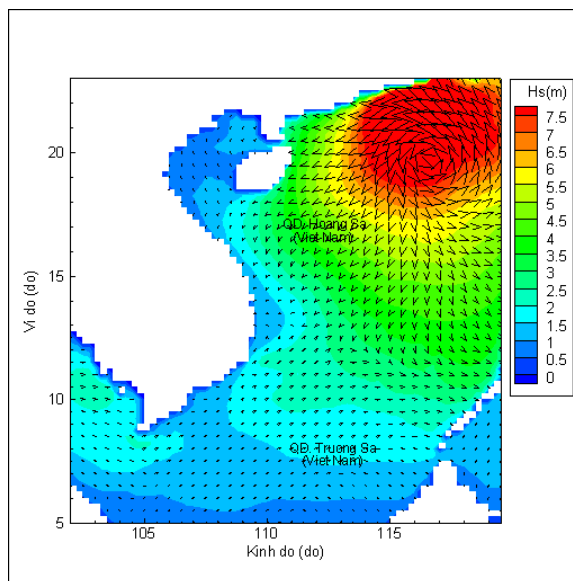
Biến trình nước dâng do Bão tại các vị trí ảnh hưởng của Bão



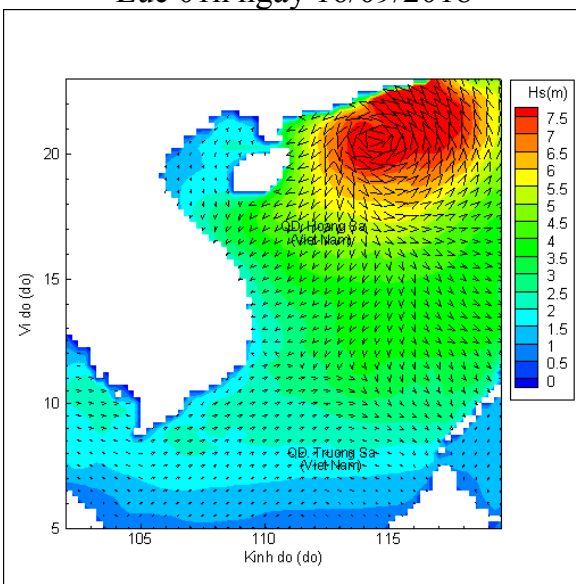
Phân bố độ cao sóng ven bờ và ngoài khơi biển Việt Nam



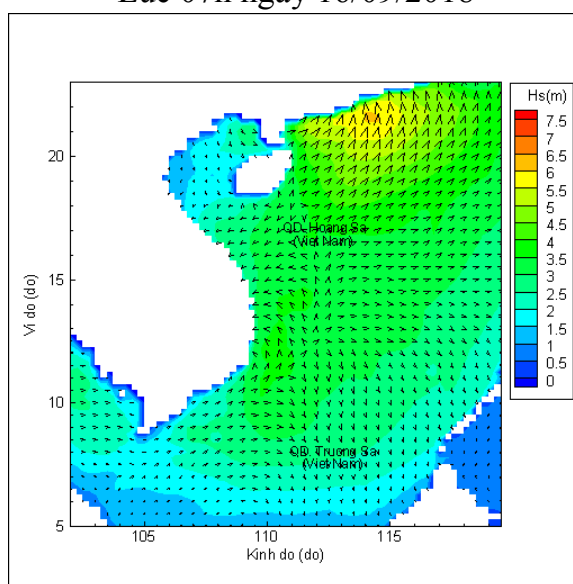
Lúc 01h ngày 16/09/2018



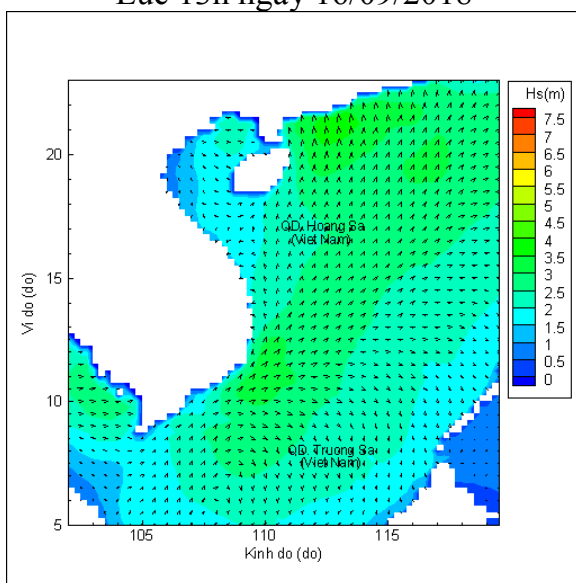
Lúc 07h ngày 16/09/2018



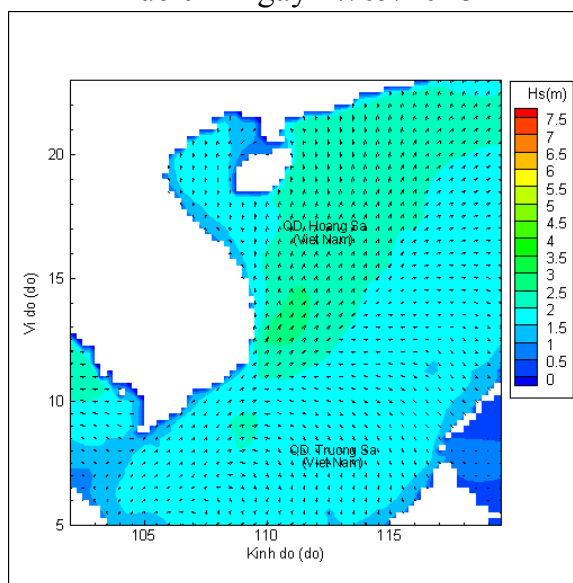
Lúc 13h ngày 16/09/2018



Lúc 01h ngày 17/09/2018



Lúc 13h ngày 17/09/2018



Lúc 01h ngày 18/09/2018