

BẢN TIN DỰ BÁO NƯỚC DÂNG VÀ SÓNG TRONG ATND

(Lúc 19 giờ – 12Z ngày 13/09/2018)

Bảng giá trị nước dâng trong ATND lớn nhất tại một số điểm ven biển

Tỉnh	Địa danh	NDDB lớn nhất		
		Giá trị (cm)	Giờ	Ngày / tháng
Quảng Ninh	Đầm Hà	24	1	14/9
	Cửa Ông	22	2	14/9
Hải Phòng	Hải An	20	10	15/9
	Kiến Thụy	20	8	15/9
	Hòn Dấu	19	8	15/9
	Bạch Long Vĩ	17	2	14/9
Thái Bình	Thái Thụy	20	8	15/9
Nam Định	Hải Hậu	22	7	15/9
Ninh Bình	Kim Sơn	22	6	15/9
Thanh Hóa	Quảng Xương	24	6	15/9

Vùng Biển	Độ cao sóng biển dự báo trong 48 giờ		
	Độ cao sóng (m)	Hướng thịnh hành	Ghi chú
Khu vực ven bờ			
Bắc vịnh Bắc Bộ	0.3 - 1.9	Đông, Đông Bắc	
Nam vịnh Bắc Bộ	0.8 - 1.8	Đông Bắc	
Quảng Trị đến Quảng Ngãi	0.9 - 2.0	Đông, Đông Bắc	Cảnh báo
Bình Định đến Ninh Thuận	1.0 - 2.3	Tây Nam, Nam	Cảnh báo
Bình Thuận đến Cà Mau	0.3 - 2.2	Tây Nam, Tây	Cảnh báo
Cà Mau đến Kiên Giang	0.3 - 2.3	Tây	Cảnh báo
Khu vực ngoài khơi			
Quần đảo Hoàng Sa	2.1 - 4.0	Đông, Đông Bắc	Cảnh báo
Quần đảo Trường Sa	1.6 - 2.8	Tây	Cảnh báo
Bắc Biển Đông	1.9 – 14.2	Đông, Đông Bắc	Cảnh báo
Giữa Biển Đông	1.8 - 6.4	Tây Nam, Tây	Cảnh báo
Nam Biển Đông	0.9 - 2.6	Tây, Tây Nam	Cảnh báo

Tin phát lúc: 19 giờ 00

Thời điểm phát tin dự báo tiếp theo: 01 giờ 00 ngày 14/09/2018

Người xây dựng bản tin: Lê Đức Quyền

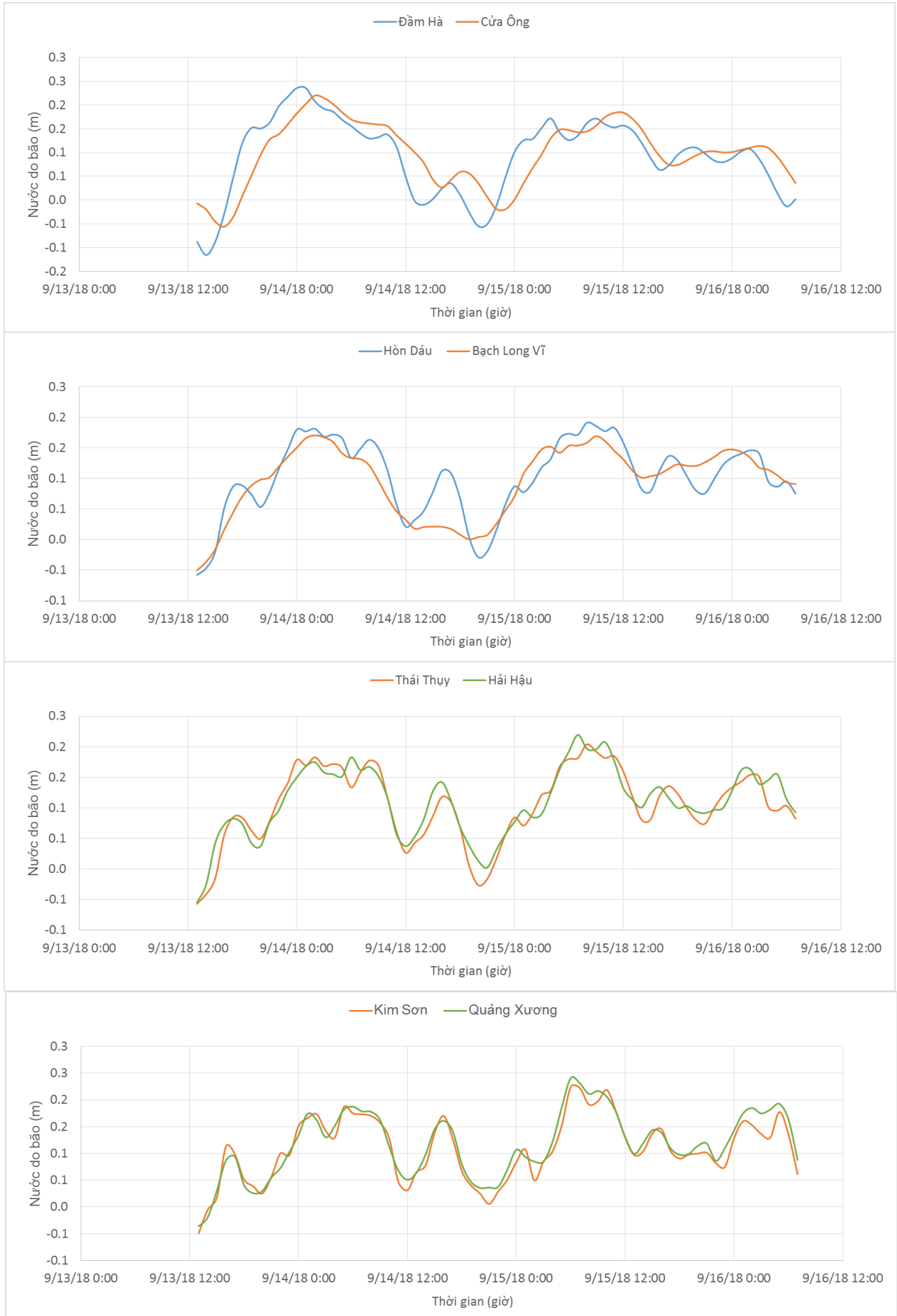
Người soát bản tin: Lê Quốc Huy

Thông tin hình ảnh trực tuyến: http://222.254.32.12/ttbien/2018-09-13-06/anim_zeta.gif

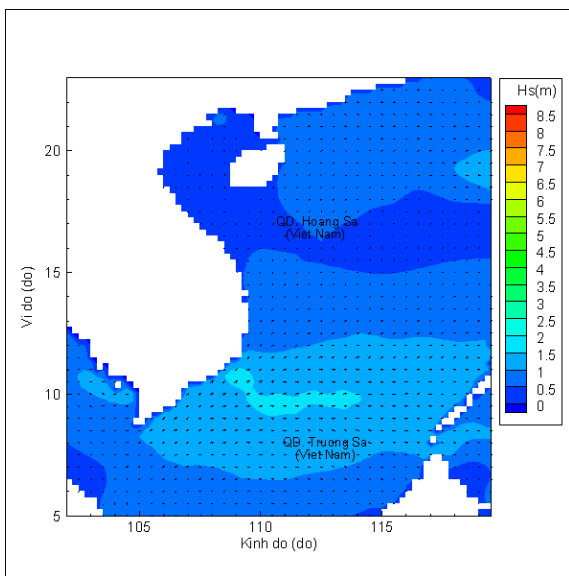
Nhận định:

Bão số 5 (tên quốc tế là BARIJAT) đã suy yếu thành áp thấp nhiệt đới và đang di chuyển vào khu vực Quảng Ninh – Hải Phòng. Hồi 19 giờ ngày 13/09 tâm Áp thấp nhiệt đới ở vào khoảng 21,3 độ Vĩ Bắc; 109,1 độ Kinh Đông. Áp thấp tiếp tục di chuyển theo hướng Tây và suy yếu dần. Ảnh hưởng của Áp thấp gây nước dâng cho khu vực ven biển từ Quảng Ninh đến Thanh Hoá vào khoảng 20 – 24 cm. Do ảnh hưởng của cơn bão MANGKHUT bắt đầu vào Biển Đông ngày 15/9 nên độ cao sóng ở khu vực Bắc Biển Đông trên 13m, giữa Biển Đông trên 6m.

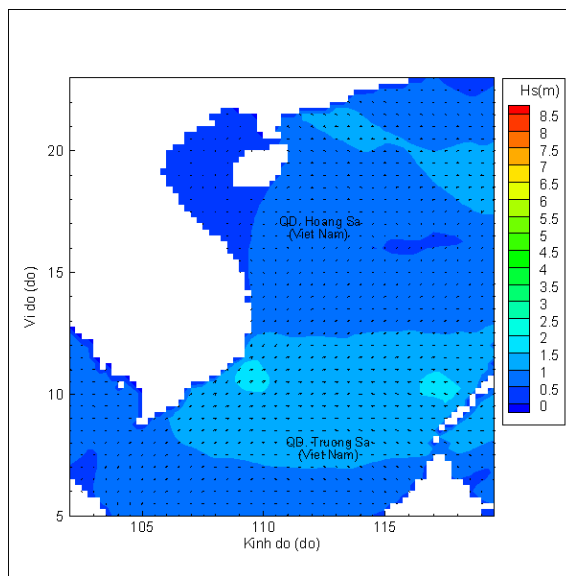
Biến trình nước dâng do Bão tại các vị trí ảnh hưởng của Bão



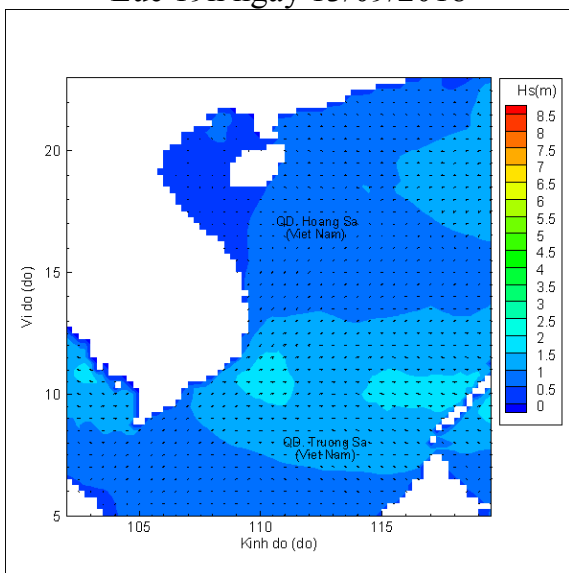
Phân bố độ cao sóng ven bờ và ngoài khơi biển Việt Nam



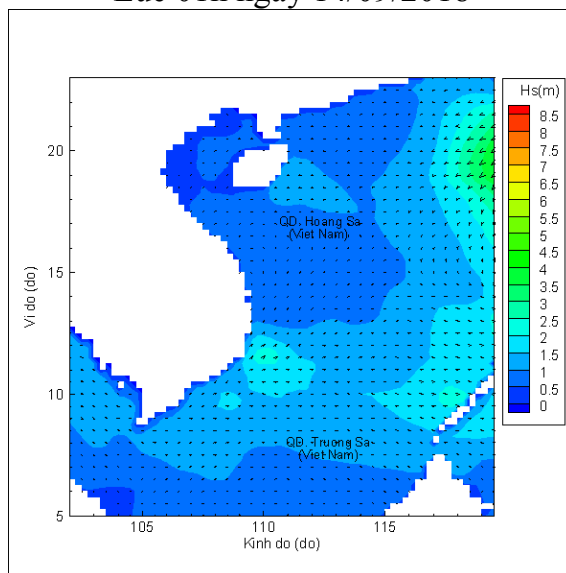
Lúc 19h ngày 13/09/2018



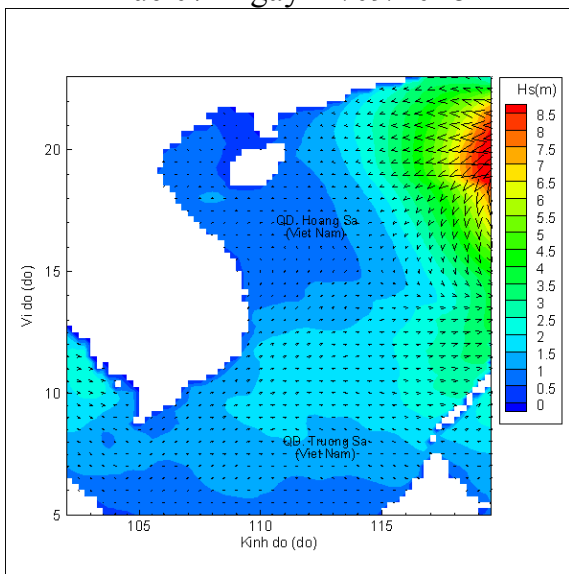
Lúc 01h ngày 14/09/2018



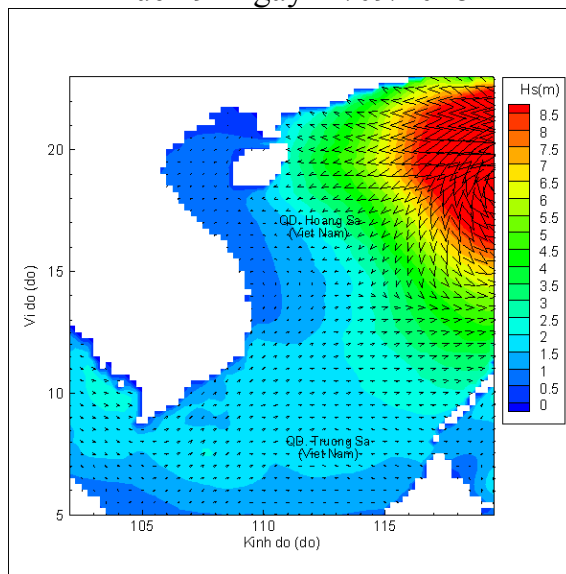
Lúc 07h ngày 14/09/2018



Lúc 19h ngày 14/09/2018



Lúc 07h ngày 15/09/2018



Lúc 19h ngày 15/09/2018