

BẢN TIN DỰ BÁO NƯỚC DÂNG VÀ SÓNG TRONG BÃO SỐ 5 (BARIJAT)

(Lúc 01 giờ – 18Z ngày 11/09/2018)

Bảng giá trị nước dâng trong bão lớn nhất tại một số điểm ven biển

Tỉnh	Địa danh	NDDB lớn nhất		
		Giá trị (cm)	Giờ	Ngày / tháng
Quảng Ninh	Đầm Hà	19	3	14/9
	Cửa Ông	19	9	14/9
Hải Phòng	Hải An	27	8	14/9
	Kiến Thụy	21	7	14/9
	Hòn Dấu	21	7	14/9
	Bạch Long Vĩ	15	0	13/9
Thái Bình	Thái Thụy	22	7	14/9
Nam Định	Hải Hậu	19	6	14/9
Ninh Bình	Kim Sơn	21	1	14/9
Thanh Hóa	Quảng Xương	20	5	14/9

Vùng Biển	Độ cao sóng biển dự báo trong 48 giờ		
	Độ cao sóng (m)	Hướng thịnh hành	Ghi chú
Khu vực ven bờ			
Bắc vịnh Bắc Bộ	0.3 - 2.0	Đông, Đông Bắc	Cảnh báo
Nam vịnh Bắc Bộ	0.5 - 1.9	Đông Bắc, Đông	
Quảng Trị đến Quảng Ngãi	0.6 - 1.7	Đông Bắc, Đông	
Bình Định đến Ninh Thuận	1.0 - 2.3	Tây Nam, Nam	Cảnh báo
Bình Thuận đến Cà Mau	0.3 - 2.5	Tây Nam, Tây	Cảnh báo
Cà Mau đến Kiên Giang	0.3 - 2.0	Tây	Cảnh báo
Khu vực ngoài khơi			
Quần đảo Hoàng Sa	0.6 - 1.9	Đông Bắc	
Quần đảo Trường Sa	1.1 - 2.6	Tây	Cảnh báo
Bắc Biển Đông	0.6 - 2.0	Đông Bắc, Đông, Bắc	Cảnh báo
Giữa Biển Đông	0.7 - 2.1	Tây, Tây Nam	Cảnh báo
Nam Biển Đông	0.3 - 2.5	Tây	Cảnh báo

Tin phát lúc: 01 giờ 00

Thời điểm phát tin dự báo tiếp theo: 07 giờ 00 ngày 12/09/2018

Người xây dựng bản tin: Lê Đức Quyền, Phạm Văn Chinh

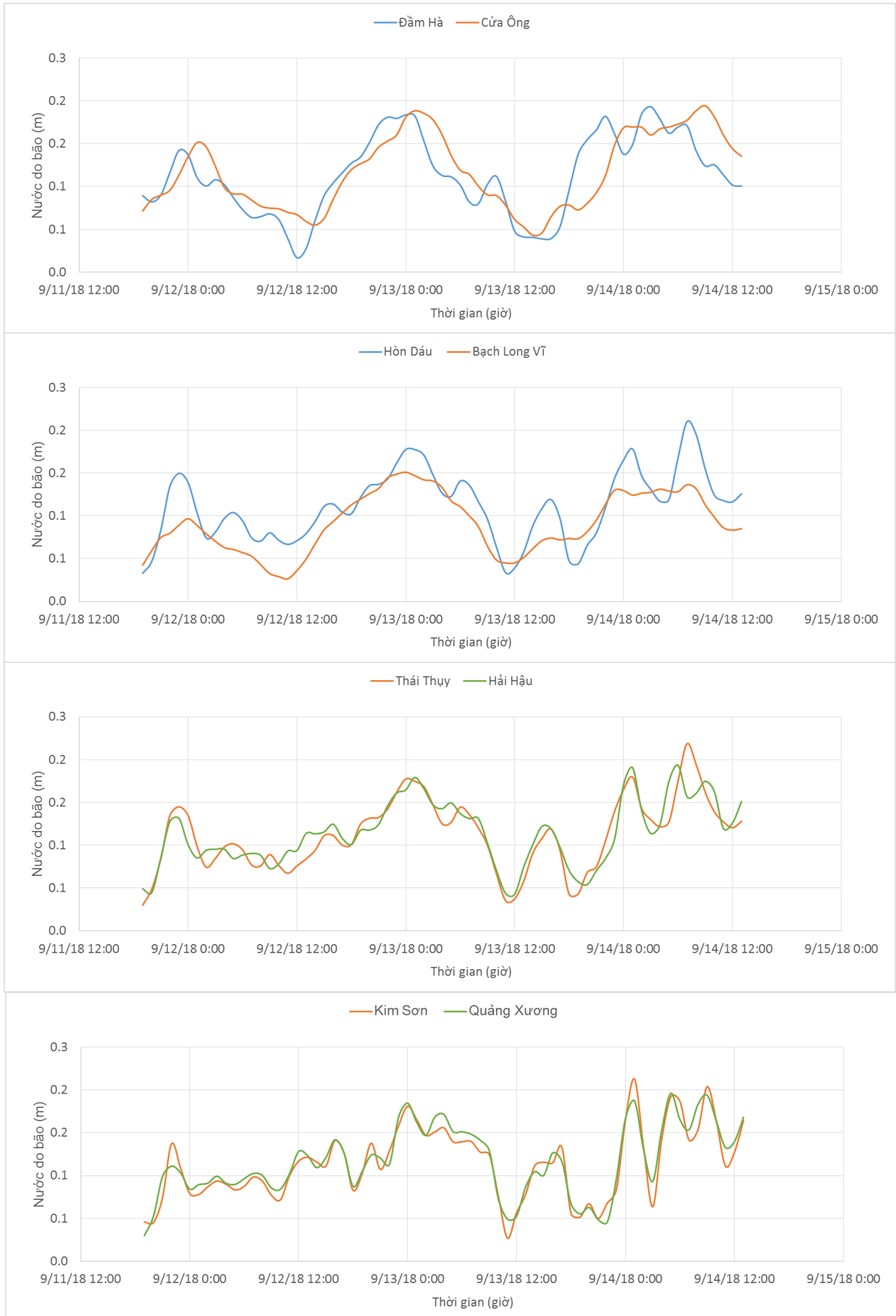
Người soát bản tin: Lê Quốc Huy

Thông tin hình ảnh trực tuyến: http://222.254.32.12/ttbien/2018-09-11-12/anim_zeta.gif

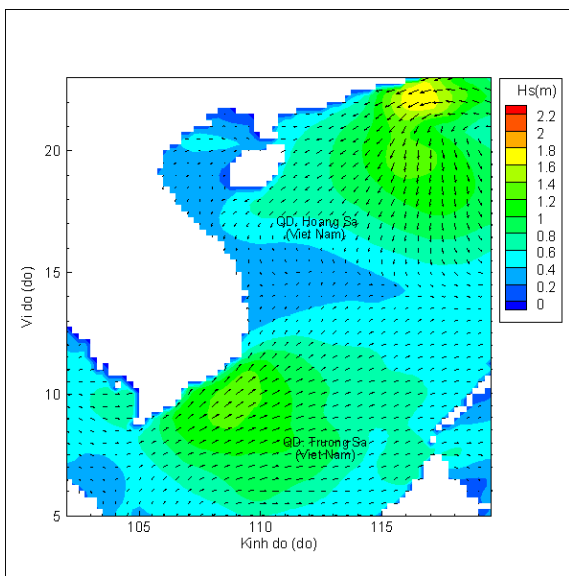
Nhận định:

Hồi 01h giờ ngày 12/9, vị trí tâm bão số 5 (tên quốc tế là BARIJAT) ở vào khoảng 20°42'54"N, (vĩ độ Bắc), 116°0'56"E (độ Kinh Đông), sức gió mạnh nhất gần tâm bão khoảng cấp 7 – cấp 8 (60-75km/giờ). Bão di chuyển theo hướng tây mỗi giờ đi được 10-20 km. Trong khoảng 24h tới bão tiếp tục di chuyển theo hướng Tây mỗi giờ đi được khoảng 20 km vị trí tâm bão vào khoảng 21°6'18"N, (vĩ độ Bắc), 112°19'27"E (độ Kinh Đông), vào khoảng 06h ngày 13/09 bão đổ bộ vào ven biển phía nam Trung Quốc cách Quảng Ninh 250km. Do ảnh hưởng của bão, sóng biển tại khu vực Bắc Biển Đông cao khoảng 2m. Bắc vịnh Bắc Bộ cao trên 2m. Bão gây nước dâng ảnh hưởng đến khu vực ven biển từ Quảng Ninh đến Thanh Hoá vào khoảng 20 - 27cm.

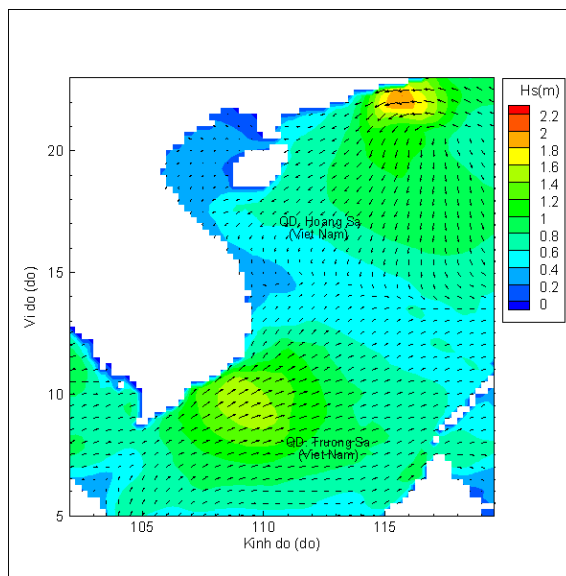
Biến trình nước dâng do Bão tại các vị trí ảnh hưởng của Bão



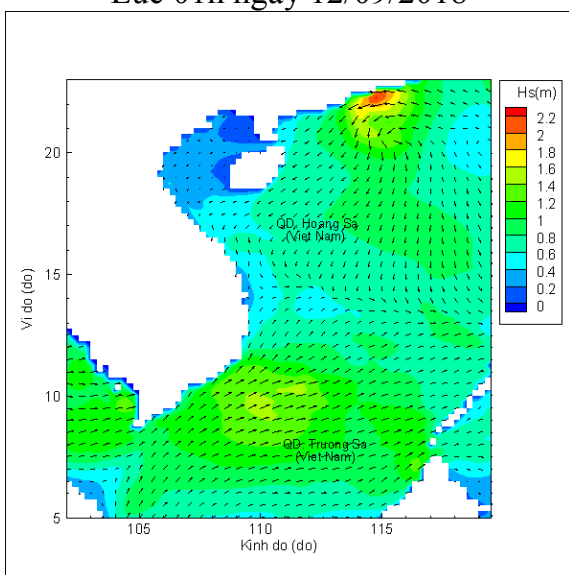
Phân bố độ cao sóng ven bờ và ngoài khơi biển Việt Nam



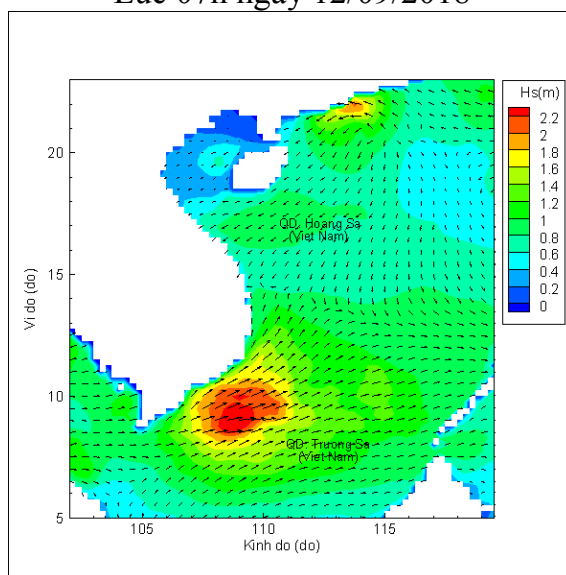
Lúc 01h ngày 12/09/2018



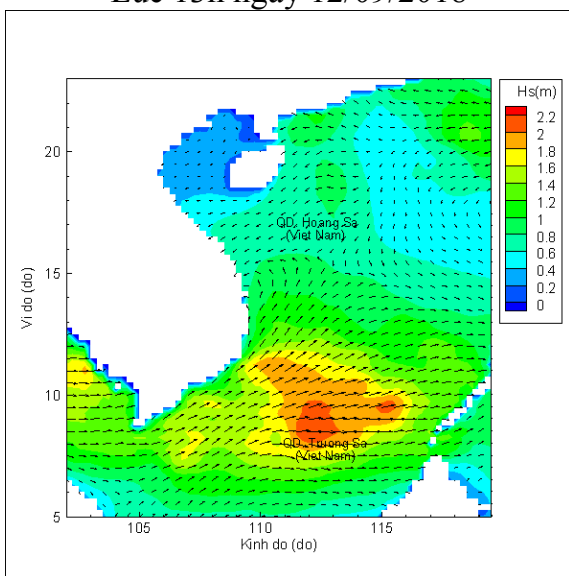
Lúc 07h ngày 12/09/2018



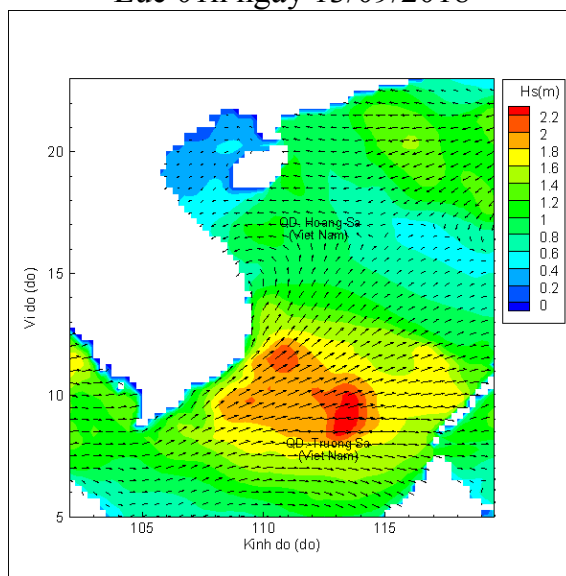
Lúc 13h ngày 12/09/2018



Lúc 01h ngày 13/09/2018



Lúc 13h ngày 13/09/2018



Lúc 01h ngày 14/09/2018