

BẢN TIN DỰ BÁO MỨC NƯỚC VÀ SÓNG BIỂN

(Lúc 13 giờ – 06Z ngày 02/09/2018)

Tỉnh/ TP	Huyện	Mức nước tổng cộng dự báo trong 48 giờ (cm)								
		02/09		03/09				04/09		
		13h	19h	1h	7h	13h	19h	1h	7h	13h
Quảng Ninh	Đầm Hà	37	14	-38	8	51	59	-63	-28	56
	Cửa Ông	37	9	-29	-3	63	46	-48	-41	69
TP. Hải Phòng	Hòn Dấu	34	0	-18	-14	64	32	-31	-50	71
	Bạch Long Vĩ	41	-6	-18	-4	67	23	-41	-34	76
Thái Bình	Thái Thụy	36	-2	-16	-17	66	28	-27	-52	73
Nam Định	Hải Hậu	37	-7	-11	-20	72	18	-22	-54	78
Ninh Bình	Kim Sơn	38	-7	-9	-23	73	18	-21	-56	79
Thanh Hóa	Quảng Xương	37	-9	-8	-27	70	12	-18	-59	78
Nghệ An	Diễn Châu	36	-9	-2	-29	65	4	-10	-59	77
	Hòn Ngư	37	-9	-2	-28	64	4	-8	-57	76
Hà Tĩnh	Thạch Hà	33	-8	-1	-28	60	4	-4	-54	71
Quảng Bình	Quảng Trạch	18	-1	-4	-17	45	2	-3	-37	58
	Quảng Ninh	12	1	-4	-9	37	-2	0	-28	50
Quảng Trị	Gio Linh	8	3	-3	-1	30	-6	3	-16	43
	Cồn Cỏ	8	2	-4	1	32	-8	1	-13	46
Thừa Thiên Huế	Hương Trà	2	4	-5	8	22	-9	3	-2	35
	Phú Lộc	-5	5	-4	16	11	-14	3	10	26
TP. Đà Nẵng	Sơn Trà	-9	7	-4	20	5	-14	4	20	18
	Hoàng Sa	-18	6	-2	42	-7	-11	-2	47	11
Quảng Nam	Tam Kỳ	-16	6	-2	29	-6	-16	4	33	11
	Cù Lao Chàm	-14	7	-3	28	-2	-15	3	29	14
Quảng Ngãi	TP. Quảng Ngãi	-22	8	-2	36	-11	-16	2	41	9
	Lý Sơn	-20	9	-2	37	-9	-14	1	42	9
Bình Định	Phú Mỹ	-24	6	0	42	-11	-15	1	45	5
	Quy Nhơn	-26	3	-3	40	-15	-17	0	44	1
Phú Yên	TP. Tuy Hòa	-26	1	-4	39	-14	-19	-4	41	2
Khánh Hòa	TP. Nha Trang	-20	4	-1	44	-6	-17	0	46	10
	Trường Sa	-18	1	-1	36	-6	-23	-2	41	13
Ninh Thuận	TP. PR-Tháp Chàm	-18	0	-6	37	-6	-26	-3	39	14
Bình Thuận	TP. Phan Thiết	10	-34	10	2	31	-73	25	5	48
	Phú Quý	-13	-6	-1	31	1	-33	2	34	20
Bà Rịa Vũng Tàu	Vũng Tàu	74	-96	55	-44	89	-130	52	-20	68
	Côn Đảo	78	-106	55	-36	89	-125	26	-9	77
TPHCM	Cần Giờ	84	-108	66	-50	100	-141	56	-32	69
Tiền Giang	Gò Công Tây	89	-117	71	-55	105	-150	61	-38	72
Bến Tre	Ba Tri	92	-125	69	-58	111	-151	53	-41	78
Trà Vinh	Duyên Hải	97	-134	71	-57	111	-153	42	-30	79
Sóc Trăng	Tân Phú	102	-130	70	-59	107	-144	29	-24	75
Bạc Liêu	TP. Bạc Liêu	97	-115	51	-50	89	-116	0	-10	67
Cà Mau	Năm Căn	72	-80	16	-29	72	-71	-27	-1	56
	Trần Văn Thời	47	-32	6	-25	63	-31	2	-14	49
Kiên Giang	Rạch Giá	51	5	24	-39	78	-6	34	-15	42
	Phú Quốc	8	2	-11	-13	16	6	-2	-29	-2

Vùng Biển	Độ cao sóng biển dự báo trong 48 giờ		
	Độ cao sóng lớn nhất (m)	Hướng thịnh hành	Ghi chú
Bắc vịnh Bắc Bộ	0.3 - 1.3	Nam, Tây Nam	
Nam vịnh Bắc Bộ	0.5 - 1.1	Nam, Tây Nam	
Quảng Trị đến Quảng Ngãi	0.3 - 1.0	Nam, Đông Nam	
Bình Định đến Ninh Thuận	1.0 - 2.5	Tây Nam, Nam	Cảnh báo
Bình Thuận đến Cà Mau	0.3 - 2.4	Tây Nam, Tây	Cảnh báo
Cà Mau đến Kiên Giang	0.3 - 1.5	Tây	
Quần đảo Hoàng Sa	0.7 - 0.8	Nam	
Quần đảo Trường Sa	1.3 - 2.1	Tây, Tây Nam	Cảnh báo
Bắc Biển Đông	0.4 - 0.9	Tây Nam, Nam	
Giữa Biển Đông	0.7 - 2.1	Tây Nam, Tây	Cảnh báo
Nam Biển Đông	0.5 - 2.2	Tây, Tây Nam	Cảnh báo

Tin phát lúc: 13 giờ 00

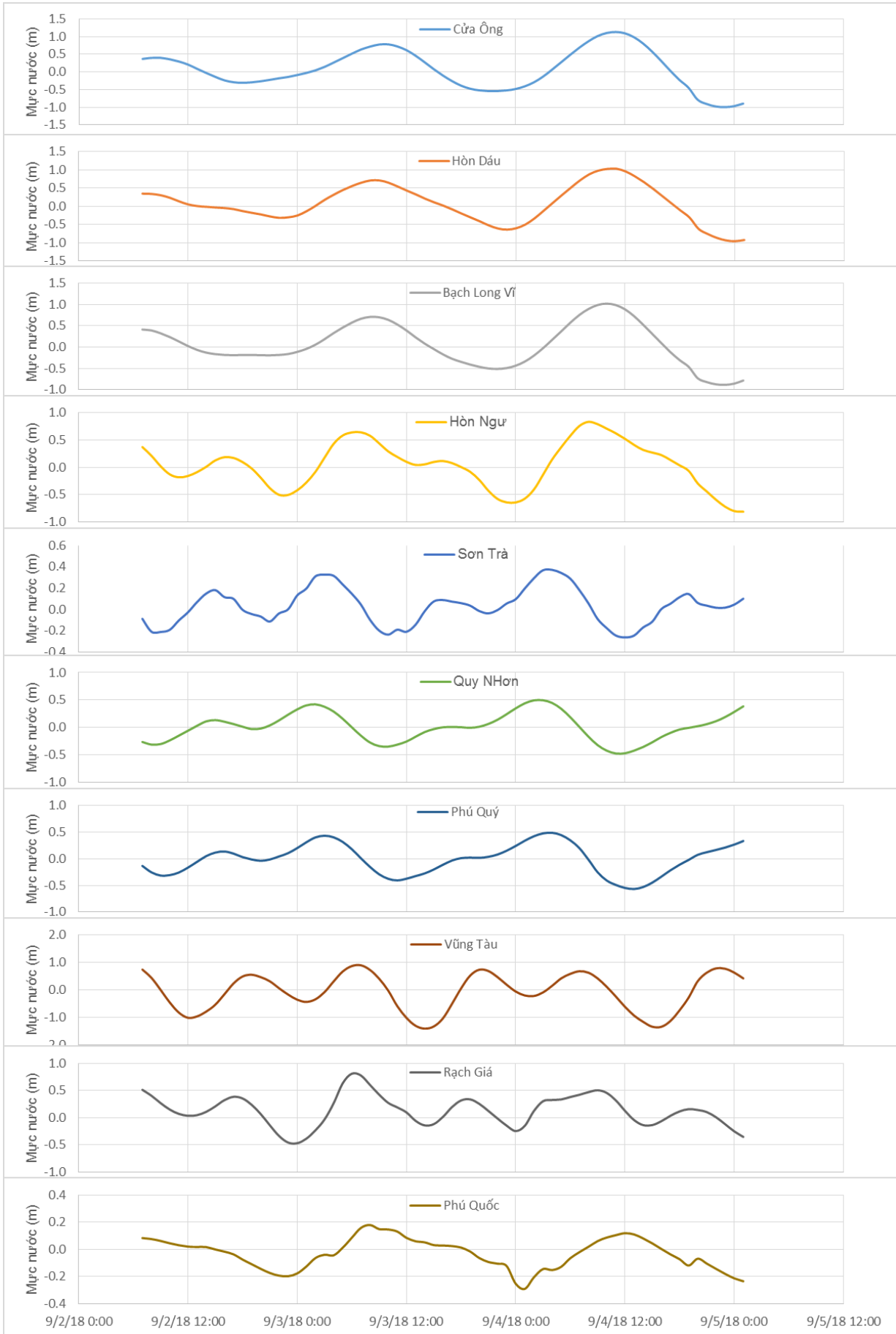
Thời điểm phát tin dự báo tiếp theo: 13 giờ 00 ngày 03/09/2018

Người xây dựng bản tin: Nguyễn Hồng Hạnh

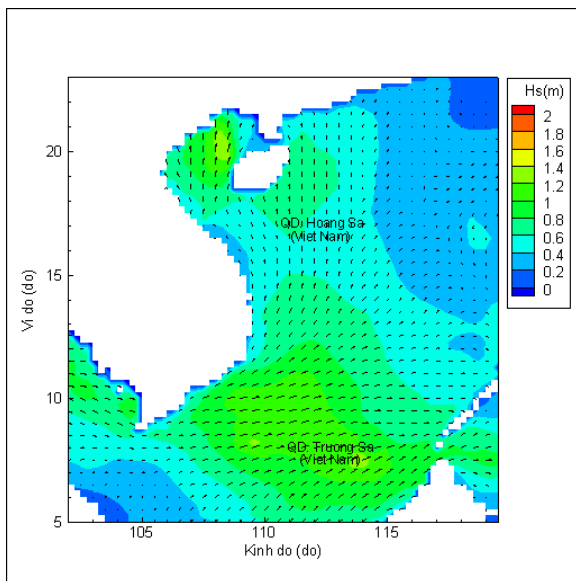
Người soát bản tin: Lê Quốc Huy

Biên trình mực nước tổng cộng tại 10 trạm Hải văn

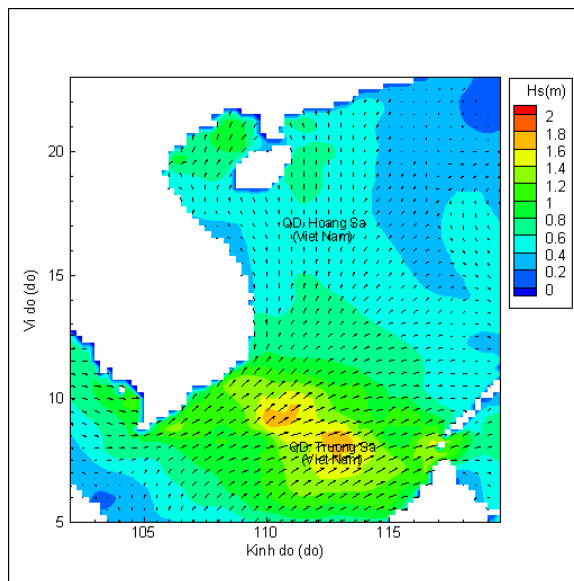
(Cửa Ông, Hòn Dấu, Bạch Long Vĩ, Hòn Ngư, Sơn Trà, Quy Nhơn, Phú Quý, Vũng Tàu, Rạch Giá, Phú Quốc)



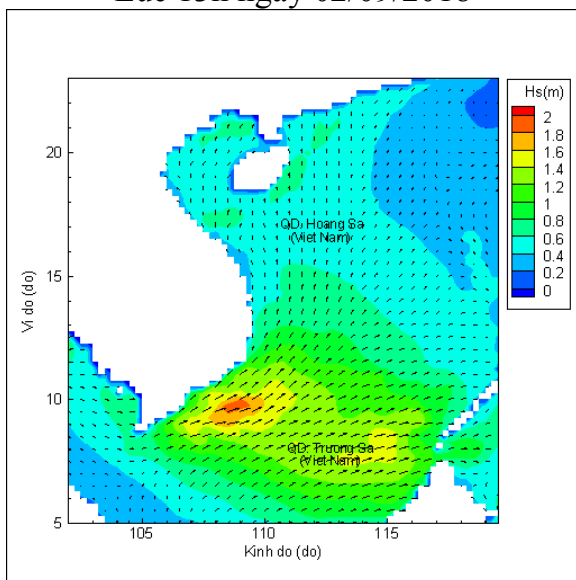
Phân bố độ cao sóng ven bờ và ngoài khơi biển Việt Nam



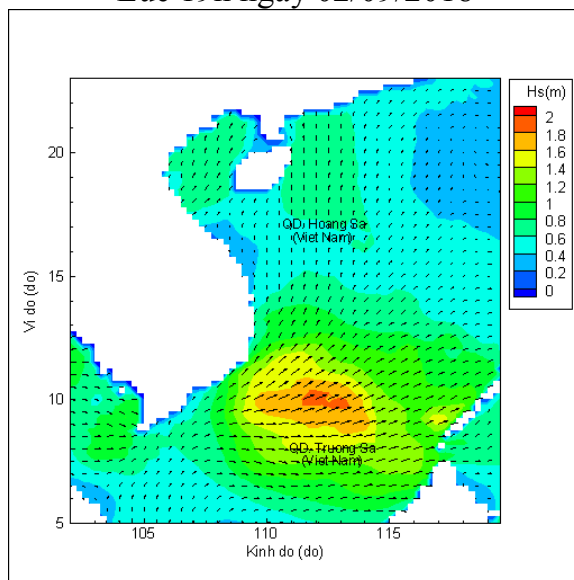
Lúc 13h ngày 02/09/2018



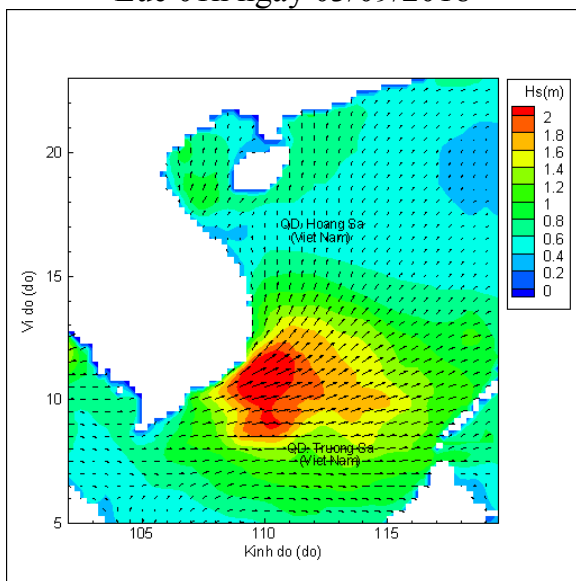
Lúc 19h ngày 02/09/2018



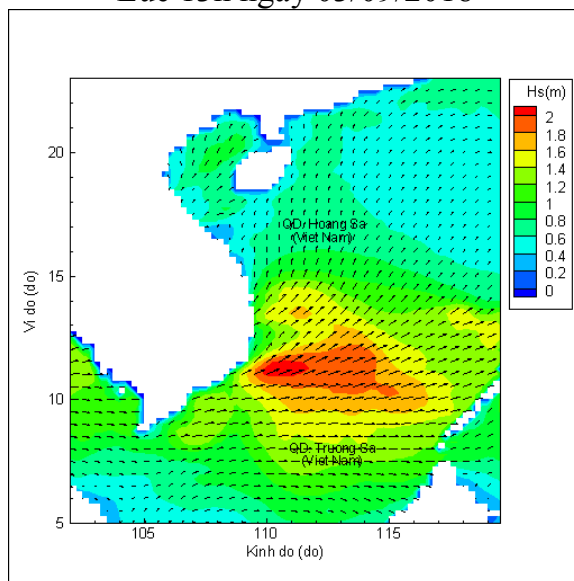
Lúc 01h ngày 03/09/2018



Lúc 13h ngày 03/09/2018



Lúc 01h ngày 04/09/2018



Lúc 13h ngày 04/09/2018