

BẢN TIN DỰ BÁO MỨC NƯỚC VÀ SÓNG BIỂN

(Lúc 13 giờ – 06Z ngày 01/09/2018)

Tỉnh/ TP	Huyện	Mức nước tổng cộng dự báo trong 48 giờ (cm)								
		01/09		02/09				03/09		
		13h	19h	1h	7h	13h	19h	1h	7h	13h
Quảng Ninh	Đầm Hà	7	-14	7	19	31	9	-29	14	60
	Cửa Ông	3	-14	8	19	36	-1	-30	5	70
TP. Hải Phòng	Hòn Dấu	3	-18	11	12	34	-5	-12	-2	74
	Bạch Long Vĩ	9	-18	17	14	35	-12	-15	5	73
Thái Bình	Thái Thụy	4	-18	12	9	37	-7	-10	-5	75
Nam Định	Hải Hậu	5	-17	12	9	39	-12	-10	-8	71
Ninh Bình	Kim Sơn	6	-15	10	7	41	-10	-10	-10	71
Thanh Hóa	Quảng Xương	7	-15	10	4	43	-14	-9	-14	70
Nghệ An	Diễn Châu	6	-14	7	4	40	-13	-8	-18	68
	Hòn Ngư	7	-14	7	4	40	-14	-7	-18	69
Hà Tĩnh	Thạch Hà	4	-11	7	4	36	-13	-5	-17	67
Quảng Bình	Quảng Trạch	-10	-2	-3	10	21	-7	-5	-9	52
	Quảng Ninh	-14	4	-5	14	14	-5	-5	-2	42
Quảng Trị	Gio Linh	-17	11	-7	17	7	0	-3	5	33
	Cồn Cỏ	-16	12	-8	20	7	-1	-4	8	35
Thừa Thiên Huế	Hương Trà	-17	15	-11	20	0	4	-3	14	25
	Phú Lộc	-18	18	-14	21	-5	5	-4	20	16
TP. Đà Nẵng	Sơn Trà	-18	20	-14	24	-9	8	-3	26	9
	Hoàng Sa	-19	21	-8	33	-16	7	-1	43	-6
Quảng Nam	Tam Kỳ	-20	22	-13	29	-14	8	-2	33	-1
	Cù Lao Chàm	-19	22	-13	27	-12	8	-3	31	3
Quảng Ngãi	TP. Quảng Ngãi	-24	22	-11	32	-20	6	-2	39	-7
	Lý Sơn	-22	23	-10	33	-18	8	-2	41	-6
Bình Định	Phú Mỹ	-27	22	-8	34	-22	7	0	43	-12
	Quy Nhơn	-29	21	-10	32	-25	4	-1	43	-15
Phú Yên	TP. Tuy Hòa	-27	19	-11	30	-26	1	-3	40	-16
Khánh Hòa	TP. Nha Trang	-22	22	-10	35	-18	4	0	44	-8
	Trường Sa	-22	19	-10	31	-17	-2	-1	38	-5
Ninh Thuận	TP. PR-Tháp Chàm	-23	22	-16	32	-21	-2	-6	38	-8
Bình Thuận	TP. Phan Thiết	-13	0	1	7	10	-34	10	3	23
	Phú Quý	-22	17	-11	29	-14	-8	-3	31	-2
Bà Rịa Vũng Tàu	Vũng Tàu	57	-74	65	-62	75	-103	56	-43	80
	Côn Đảo	65	-83	64	-60	77	-103	50	-38	89
TPHCM	Cần Giờ	62	-83	70	-73	83	-110	60	-56	90
Tiền Giang	Gò Công Tây	67	-90	74	-80	89	-116	65	-62	95
Bến Tre	Ba Tri	72	-98	77	-84	92	-124	70	-65	100
Trà Vinh	Duyên Hải	83	-108	84	-86	97	-128	75	-62	105
Sóc Trăng	Tân Phú	92	-113	86	-92	98	-125	74	-64	108
Bạc Liêu	TP. Bạc Liêu	95	-110	78	-88	91	-111	46	-55	96
Cà Mau	Năm Căn	70	-80	43	-60	66	-75	12	-34	73
	Trần Văn Thời	34	-34	9	-29	41	-35	13	-25	72
Kiên Giang	Rạch Giá	29	-2	15	-23	47	-3	33	-21	60
	Phú Quốc	5	-7	-15	-14	3	-1	-5	-14	9

Vùng Biển	Độ cao sóng biển dự báo trong 48 giờ		
	Độ cao sóng lớn nhất (m)	Hướng thịnh hành	Ghi chú
Bắc vịnh Bắc Bộ	0.3 - 1.3	Nam, Tây Nam	
Nam vịnh Bắc Bộ	0.6 - 1.0	Nam, Tây Nam	
Quảng Trị đến Quảng Ngãi	0.4 - 0.9	Nam, Đông Nam	
Bình Định đến Ninh Thuận	0.6 - 1.9	Nam, Tây Nam	
Bình Thuận đến Cà Mau	0.3 - 2.1	Tây, Tây Nam	Cảnh báo
Cà Mau đến Kiên Giang	0.3 - 1.1	Tây	
Quần đảo Hoàng Sa	0.8 - 0.9	Nam	
Quần đảo Trường Sa	1.0 - 2.0	Tây, Tây Nam	Cảnh báo
Bắc Biển Đông	0.5 - 0.9	Tây Nam, Nam	
Giữa Biển Đông	0.5 - 2.1	Tây Nam, Tây	Cảnh báo
Nam Biển Đông	0.4 - 2.4	Tây, Tây Nam	Cảnh báo

Tin phát lúc: 13 giờ 00

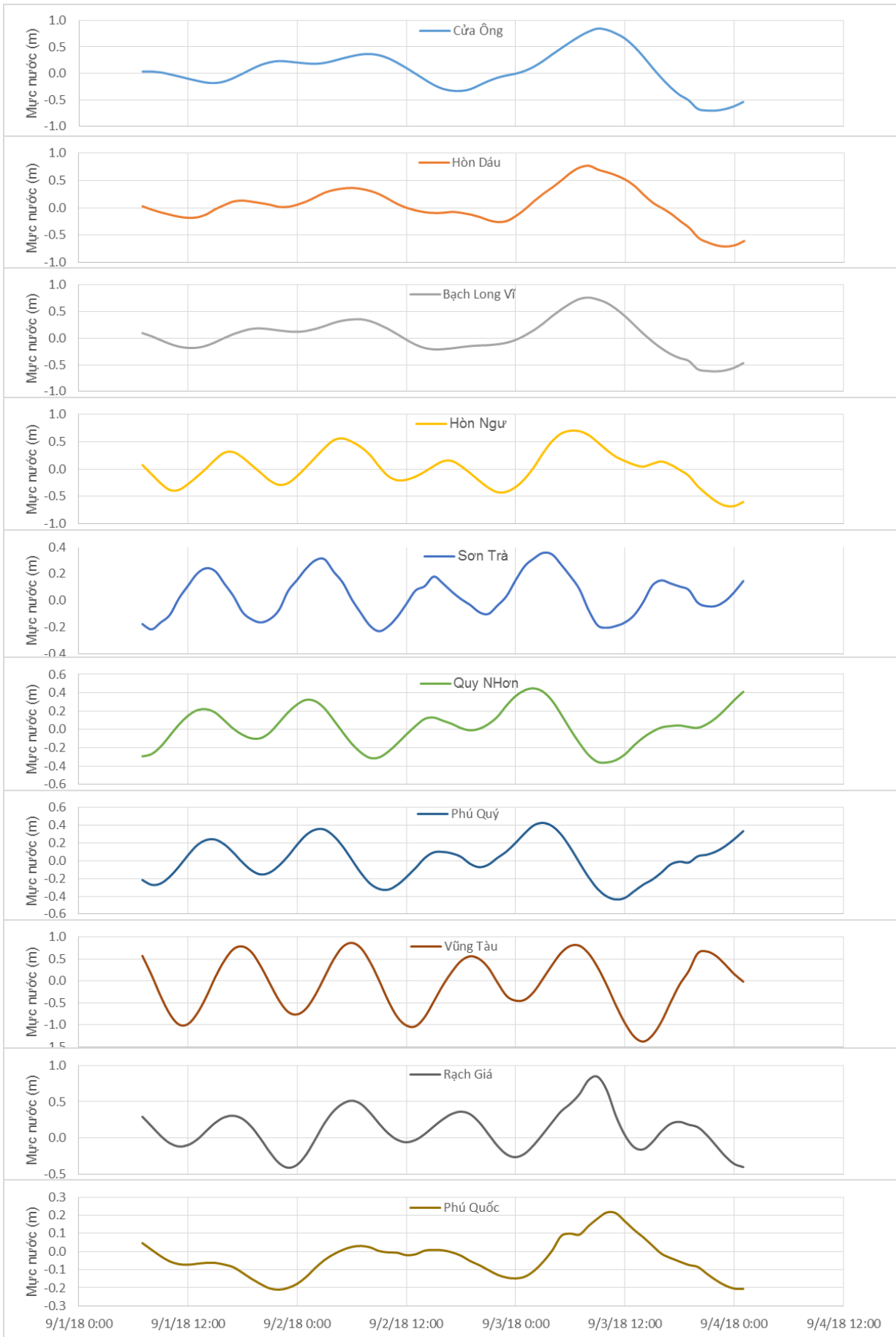
Thời điểm phát tin dự báo tiếp theo: 13 giờ 00 ngày 02/09/2018

Người xây dựng bản tin: Dương Ngọc Tiên

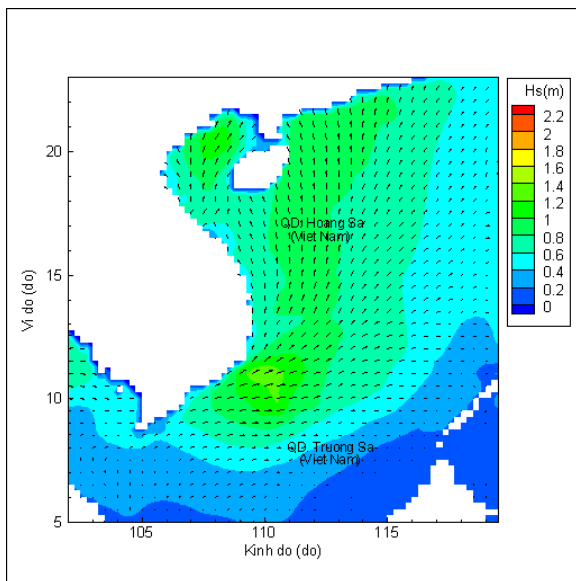
Người soát bản tin: Nguyễn Thị Thanh

Biên trình mực nước tổng cộng tại 10 trạm Hải văn

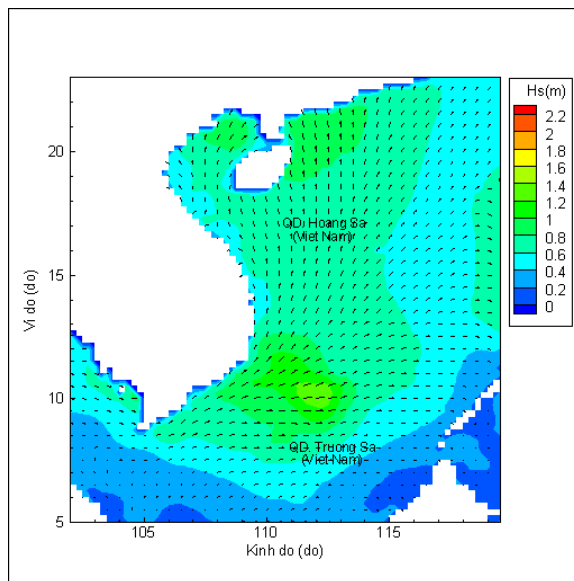
(Cửa Ông, Hòn Dấu, Bạch Long Vĩ, Hòn Ngự, Sơn Trà, Quy Nhơn, Phú Quý, Vũng Tàu, Rạch Giá, Phú Quốc)



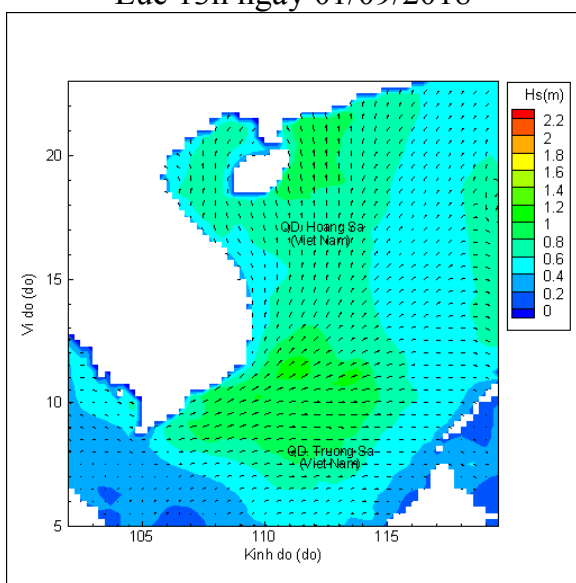
Phân bố độ cao sóng ven bờ và ngoài khơi biển Việt Nam



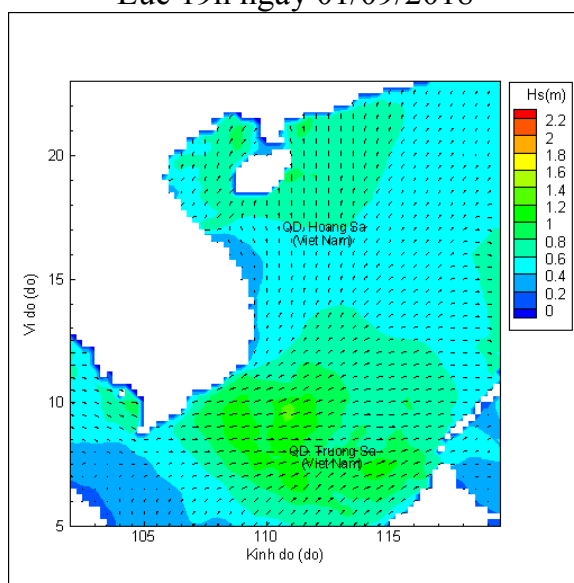
Lúc 13h ngày 01/09/2018



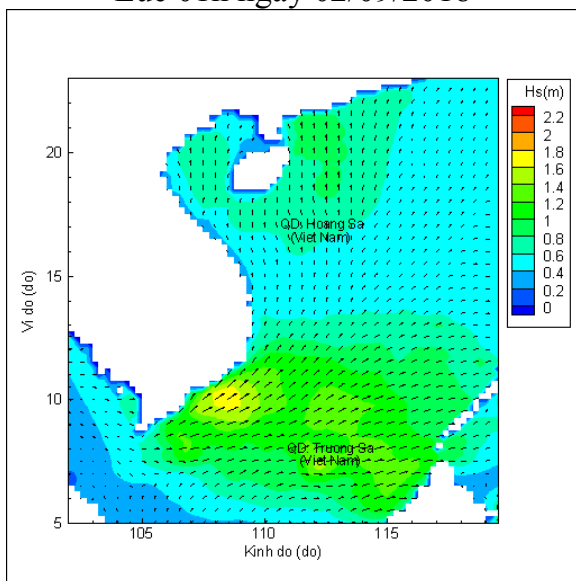
Lúc 19h ngày 01/09/2018



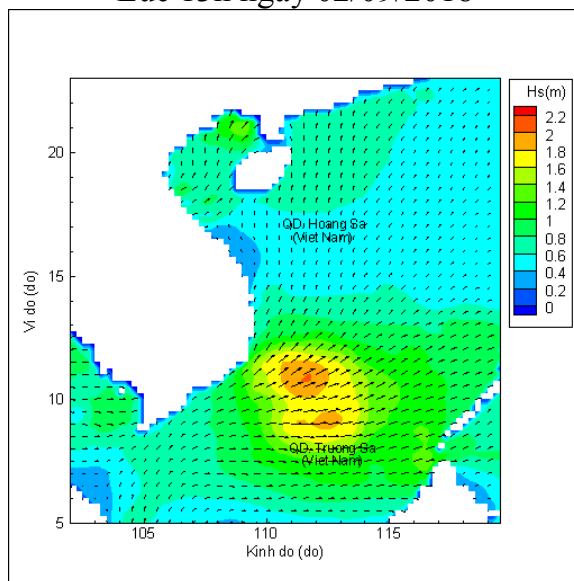
Lúc 01h ngày 02/09/2018



Lúc 13h ngày 02/09/2018



Lúc 01h ngày 03/09/2018



Lúc 13h ngày 03/09/2018