

BẢN TIN DỰ BÁO MỨC NƯỚC VÀ SÓNG BIỂN

(Lúc 13 giờ – 06Z ngày 30/08/2018)

Tỉnh/ TP	Huyện	Mức nước tổng cộng dự báo trong 48 giờ (cm)								
		30/08		31/08				01/09		
		13h	19h	1h	7h	13h	19h	1h	7h	13h
Quảng Ninh	Đầm Hà	-14	-1	122	30	-11	-21	56	41	23
	Cửa Ông	-27	9	108	40	-4	-17	52	40	30
TP. Hải Phòng	Hòn Dấu	-48	10	81	35	-19	-17	47	34	23
	Bạch Long Vĩ	-40	10	84	20	-21	-23	49	31	19
Thái Bình	Thái Thụy	-52	12	74	34	-18	-16	44	32	24
Nam Định	Hải Hậu	-66	10	55	34	-21	-16	37	32	25
Ninh Bình	Kim Sơn	-66	8	49	32	-20	-15	35	30	27
Thanh Hóa	Quảng Xương	-70	5	41	30	-23	-19	32	27	27
Nghệ An	Diễn Châu	-67	8	35	27	-21	-18	28	25	26
	Hòn Ngư	-64	9	33	28	-20	-18	26	26	26
Hà Tĩnh	Thạch Hà	-61	12	28	30	-22	-15	19	27	22
Quảng Bình	Quảng Trạch	-64	18	7	38	-28	0	3	32	3
	Quảng Ninh	-59	23	-6	35	-29	7	-5	32	-2
Quảng Trị	Gio Linh	-50	27	-15	32	-27	14	-12	31	-3
	Cồn Cỏ	-48	30	-14	32	-27	16	-11	33	-4
Thừa Thiên Huế	Hương Trà	-39	29	-24	27	-21	20	-17	32	-4
	Phú Lộc	-28	29	-30	25	-16	24	-21	31	-7
TP. Đà Nẵng	Sơn Trà	-15	31	-33	22	-14	27	-23	28	-11
	Hoàng Sa	6	36	-23	15	-9	31	-13	27	-14
Quảng Nam	Tam Kỳ	-5	34	-34	20	-13	31	-22	28	-12
	Cù Lao Chàm	-6	34	-32	21	-12	31	-21	29	-11
Quảng Ngãi	TP. Quảng Ngãi	-3	38	-33	17	-18	32	-24	27	-19
	Lý Sơn	0	38	-30	18	-13	33	-20	29	-17
Bình Định	Phú Mỹ	-2	41	-30	14	-17	34	-20	26	-24
	Quy Nhơn	-5	40	-31	12	-21	33	-21	21	-29
Phú Yên	TP. Tuy Hòa	0	41	-30	14	-15	36	-18	23	-28
Khánh Hòa	TP. Nha Trang	6	48	-26	22	-10	38	-16	30	-18
	Trường Sa	-3	41	-34	16	-16	33	-21	24	-22
Ninh Thuận	TP. PR-Tháp Chàm	-6	47	-38	21	-18	38	-26	30	-23
Bình Thuận	TP. Phan Thiết	-22	58	-55	16	-21	32	-29	11	-11
	Phú Quý	-9	47	-41	18	-19	35	-26	26	-20
Bà Rịa Vũng Tàu	Vũng Tàu	25	14	0	-53	42	-37	42	-65	58
	Côn Đảo	37	-3	18	-65	52	-47	49	-66	67
TPHCM	Cần Giờ	29	7	9	-64	50	-47	46	-75	66
Tiền Giang	Gò Công Tây	29	2	11	-68	54	-53	49	-80	70
Bến Tre	Ba Tri	33	-9	16	-77	60	-59	56	-87	77
Trà Vinh	Duyên Hải	46	-17	26	-86	69	-65	65	-93	85
Sóc Trăng	Tân Phú	63	-29	44	-100	82	-74	73	-102	92
Bạc Liêu	TP. Bạc Liêu	81	-47	67	-117	91	-84	80	-108	94
Cà Mau	Năm Căn	65	-34	56	-92	66	-59	55	-80	68
	Trần Văn Thời	15	0	14	-19	16	-14	14	-29	28
Kiên Giang	Rạch Giá	3	27	2	16	12	10	12	-9	21
	Phú Quốc	-7	2	2	9	-8	-1	-4	-5	-1

Vùng Biển	Độ cao sóng biển dự báo trong 48 giờ		
	Độ cao sóng lớn nhất (m)	Hướng thịnh hành	Ghi chú
Bắc vịnh Bắc Bộ	0.3 - 3.1	Nam, Tây Nam	Cảnh báo
Nam vịnh Bắc Bộ	0.6 - 2.9	Tây Nam, Nam	Cảnh báo
Quảng Trị đến Quảng Ngãi	0.6 - 2.5	Nam	Cảnh báo
Bình Định đến Ninh Thuận	1.0 - 2.1	Nam, Tây Nam	Cảnh báo
Bình Thuận đến Cà Mau	0.3 - 1.4	Tây Nam, Tây	
Cà Mau đến Kiên Giang	0.3 - 1.1	Tây	
Quần đảo Hoàng Sa	2.0 - 2.2	Nam, Tây Nam	Cảnh báo
Quần đảo Trường Sa	0.6 - 1.5	Tây	
Bắc Biển Đông	0.9 - 2.2	Tây Nam, Nam	Cảnh báo
Giữa Biển Đông	0.6 - 2.0	Tây, Tây Nam	Cảnh báo
Nam Biển Đông	0.3 - 1.5	Tây	

Tin phát lúc: 13 giờ 00

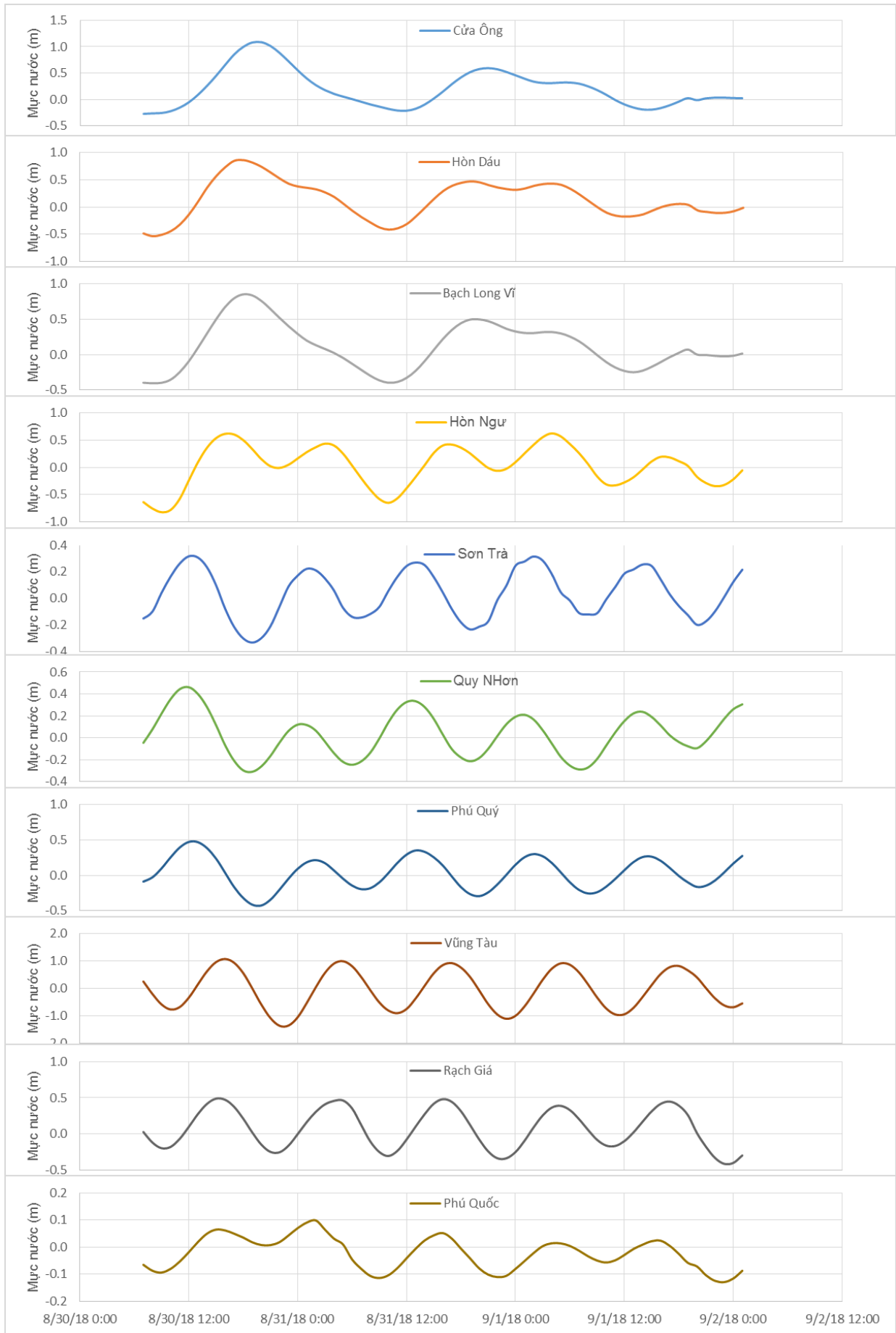
Thời điểm phát tin dự báo tiếp theo: 13 giờ 00 ngày 31/08/2018

Người xây dựng bản tin: Lê Đức Quyền

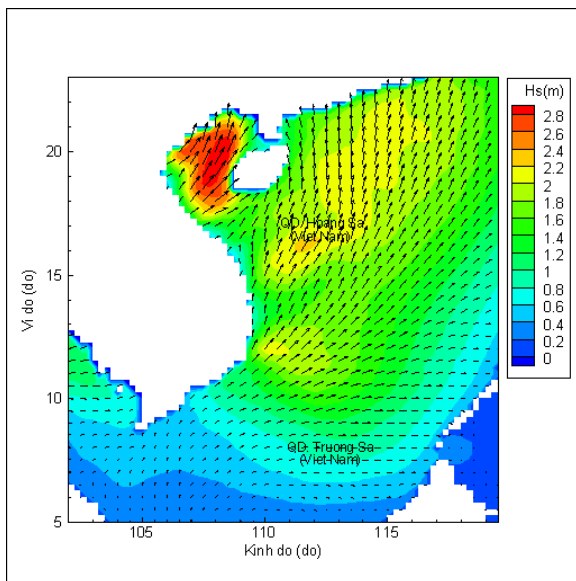
Người soát bản tin: Nguyễn Thị Thanh

Biến trình mực nước tổng cộng tại 10 trạm Hải văn

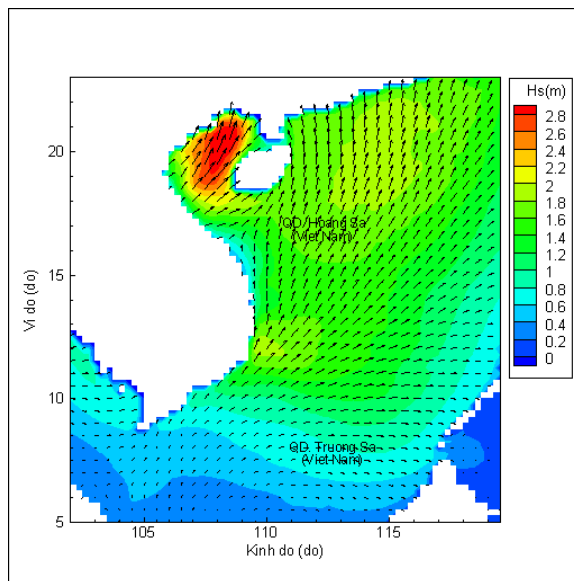
(Cửa Ông, Hòn Dấu, Bạch Long Vĩ, Hòn Ngự, Sơn Trà, Quy Nhơn, Phú Quý, Vũng Tàu, Rạch Giá, Phú Quốc)



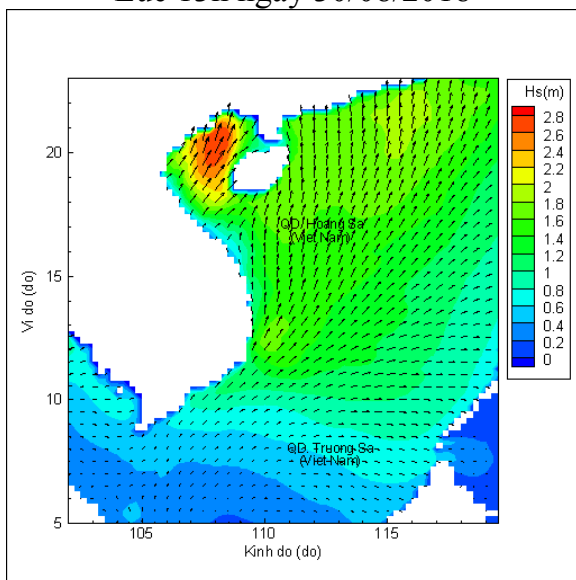
Phân bố độ cao sóng ven bờ và ngoài khơi biển Việt Nam



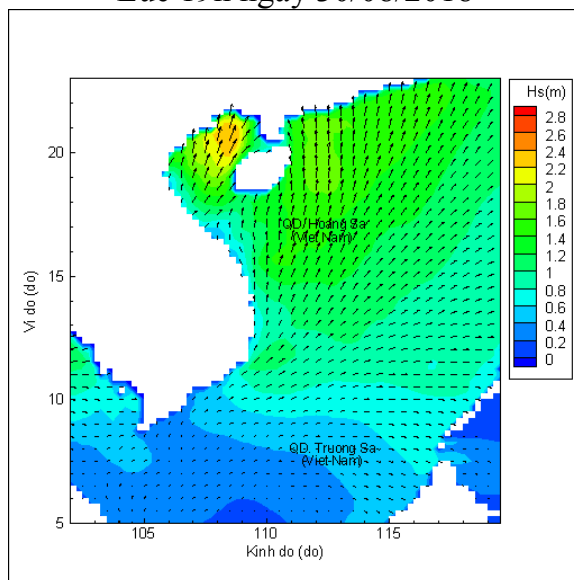
Lúc 13h ngày 30/08/2018



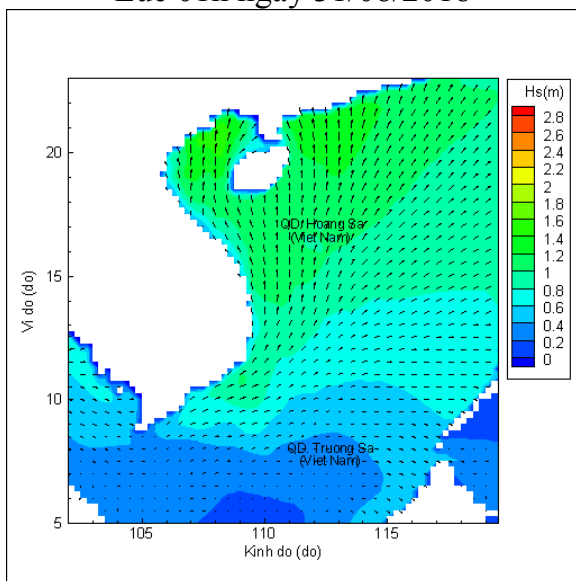
Lúc 19h ngày 30/08/2018



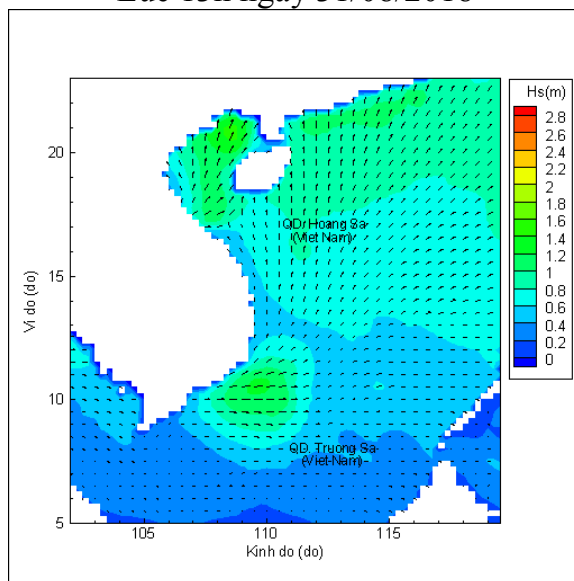
Lúc 01h ngày 31/08/2018



Lúc 13h ngày 31/08/2018



Lúc 01h ngày 01/09/2018



Lúc 13h ngày 01/09/2018