

BẢN TIN DỰ BÁO MỨC NƯỚC VÀ SÓNG BIỂN

(Lúc 13 giờ – 06Z ngày 29/08/2018)

Tỉnh/ TP	Huyện	Mức nước tổng cộng dự báo trong 48 giờ (cm)								
		29/08		30/08				31/08		
		13h	19h	1h	7h	13h	19h	1h	7h	13h
Quảng Ninh	Đầm Hà	-48	2	128	8	-41	-8	115	39	7
	Cửa Ông	-74	2	107	7	-45	-12	98	44	6
TP. Hải Phòng	Hòn Dấu	-94	2	79	13	-50	-6	82	42	-6
	Bạch Long Vĩ	-63	15	91	4	-49	-8	77	28	-11
Thái Bình	Thái Thụy	-97	3	69	14	-49	-4	75	41	-5
Nam Định	Hải Hậu	-109	4	50	11	-56	-5	55	43	-10
Ninh Bình	Kim Sơn	-109	1	44	10	-54	-6	49	43	-9
Thanh Hóa	Quảng Xương	-108	-2	34	7	-51	-11	43	40	-10
Nghệ An	Diễn Châu	-97	3	32	12	-51	-11	34	39	-15
	Hòn Ngư	-95	5	30	13	-49	-9	32	39	-14
Hà Tĩnh	Thạch Hà	-90	9	25	16	-48	-5	24	40	-16
Quảng Bình	Quảng Trạch	-81	18	6	25	-51	8	2	42	-24
	Quảng Ninh	-69	21	-6	24	-46	16	-9	40	-25
Quảng Trị	Gio Linh	-55	23	-16	24	-39	22	-17	38	-23
	Cồn Cỏ	-53	27	-15	24	-38	25	-16	38	-23
Thừa Thiên Huế	Hương Trà	-39	22	-24	22	-28	25	-25	34	-18
	Phú Lộc	-24	19	-31	20	-19	27	-31	31	-14
TP. Đà Nẵng	Sơn Trà	-9	21	-35	17	-11	30	-33	27	-11
	Hoàng Sa	21	34	-26	11	8	39	-20	20	-3
Quảng Nam	Tam Kỳ	5	26	-40	14	-4	34	-35	23	-10
	Cù Lao Chàm	2	25	-36	16	-3	33	-33	25	-9
Quảng Ngãi	TP. Quảng Ngãi	11	33	-41	13	-3	38	-35	19	-15
	Lý Sơn	14	32	-36	14	1	38	-31	21	-11
Bình Định	Phú Mỹ	15	36	-37	10	0	41	-30	16	-16
	Quy Nhơn	11	36	-39	6	-6	40	-31	13	-20
Phú Yên	TP. Tuy Hòa	14	36	-39	8	2	43	-29	15	-16
Khánh Hòa	TP. Nha Trang	22	47	-36	18	5	47	-28	23	-10
	Trường Sa	11	39	-42	10	-3	41	-33	18	-15
Ninh Thuận	TP. PR-Tháp Chàm	9	46	-47	18	-4	49	-38	25	-15
Bình Thuận	TP. Phan Thiết	-19	72	-80	24	-22	58	-56	20	-20
	Phú Quý	4	48	-53	16	-9	46	-42	21	-19
Bà Rịa Vũng Tàu	Vũng Tàu	4	50	-50	-31	24	14	1	-51	43
	Côn Đảo	23	29	-26	-50	37	-1	20	-62	54
TPHCM	Cần Giờ	2	42	-46	-39	29	8	8	-60	53
Tiền Giang	Gò Công Tây	-1	39	-46	-42	30	3	10	-64	56
Bến Tre	Ba Tri	2	30	-41	-50	35	-7	16	-71	62
Trà Vinh	Duyên Hải	21	22	-28	-62	47	-15	28	-82	70
Sóc Trăng	Tân Phú	40	6	-5	-80	62	-26	45	-96	83
Bạc Liêu	TP. Bạc Liêu	66	-17	31	-109	79	-44	68	-113	93
Cà Mau	Năm Căn	59	-14	34	-96	61	-32	57	-90	68
	Trần Văn Thời	5	10	-5	-18	3	4	19	-18	23
Kiên Giang	Rạch Giá	-11	43	-20	32	-15	24	13	8	14
	Phú Quốc	-16	1	-6	8	-16	5	8	10	0

Vùng Biển	Độ cao sóng biển dự báo trong 48 giờ		
	Độ cao sóng lớn nhất (m)	Hướng thịnh hành	Ghi chú
Bắc vịnh Bắc Bộ	0.3 - 3.5	Tây Nam, Nam	Cảnh báo
Nam vịnh Bắc Bộ	0.6 - 3.1	Tây Nam, Tây	Cảnh báo
Quảng Trị đến Quảng Ngãi	0.6 - 2.6	Nam, Tây, Tây Nam	Cảnh báo
Bình Định đến Ninh Thuận	1.0 - 2.1	Tây Nam, Nam	Cảnh báo
Bình Thuận đến Cà Mau	0.3 - 1.7	Tây Nam	
Cà Mau đến Kiên Giang	0.3 - 1.0	Tây, Tây Nam	
Quần đảo Hoàng Sa	1.9 - 1.9	Tây Nam	
Quần đảo Trường Sa	0.6 - 1.4	Tây	
Bắc Biển Đông	1.2 - 2.4	Tây Nam, Nam	Cảnh báo
Giữa Biển Đông	0.6 - 1.9	Tây Nam, Tây	
Nam Biển Đông	0.3 - 1.5	Tây	

Tin phát lúc: 13 giờ 00

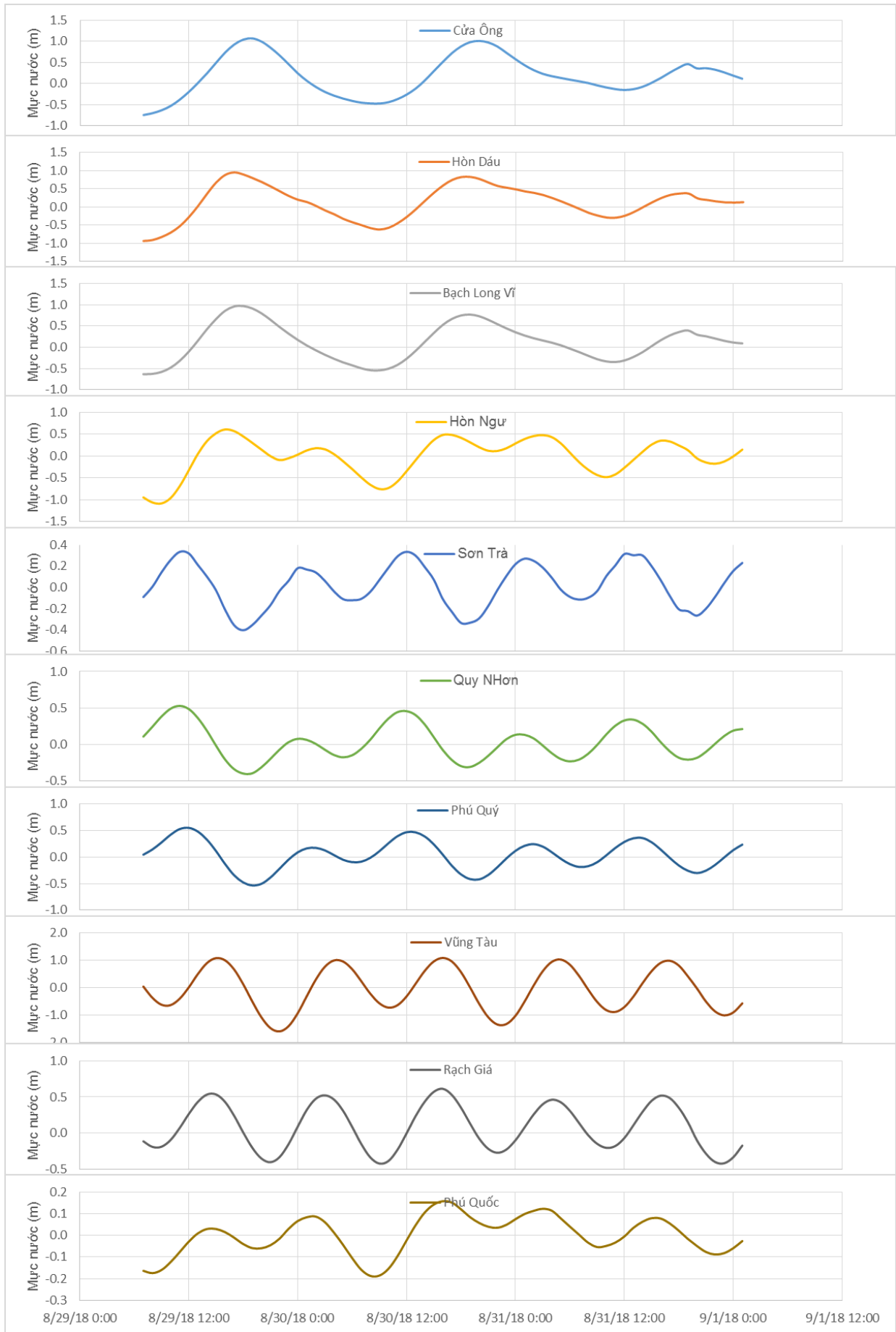
Thời điểm phát tin dự báo tiếp theo: 13 giờ 00 ngày 30/08/2018

Người xây dựng bản tin: Nguyễn Hồng Hạnh

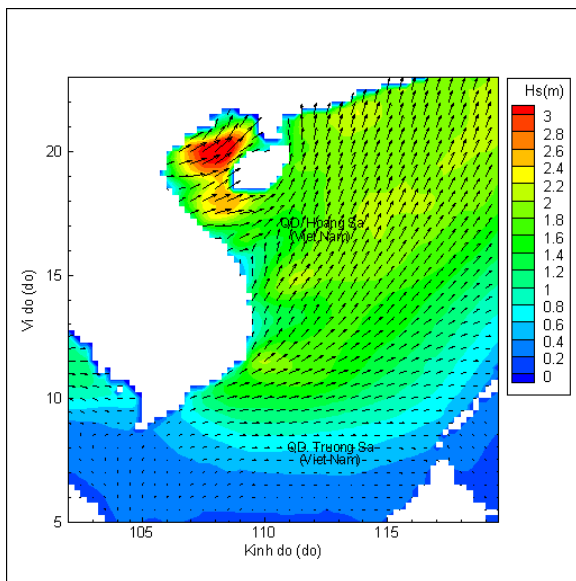
Người soát bản tin: Lê Quốc Huy

Biến trình mực nước tổng cộng tại 10 trạm Hải văn

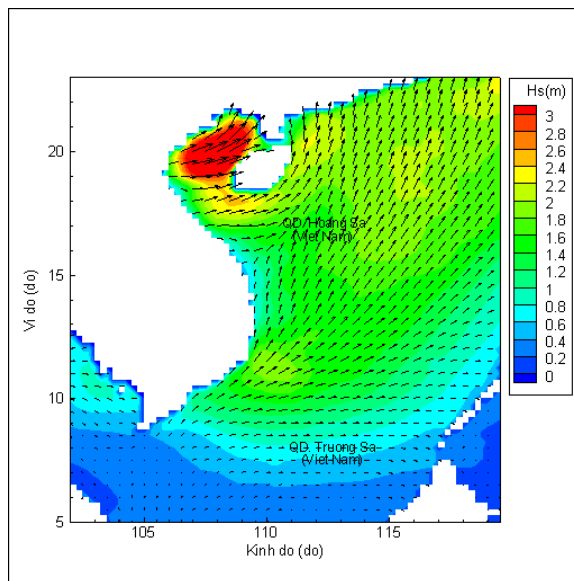
(Cửa Ông, Hòn Dấu, Bạch Long Vĩ, Hòn Ngư, Sơn Trà, Quy Nhơn, Phú Quý, Vũng Tàu, Rạch Giá, Phú Quốc)



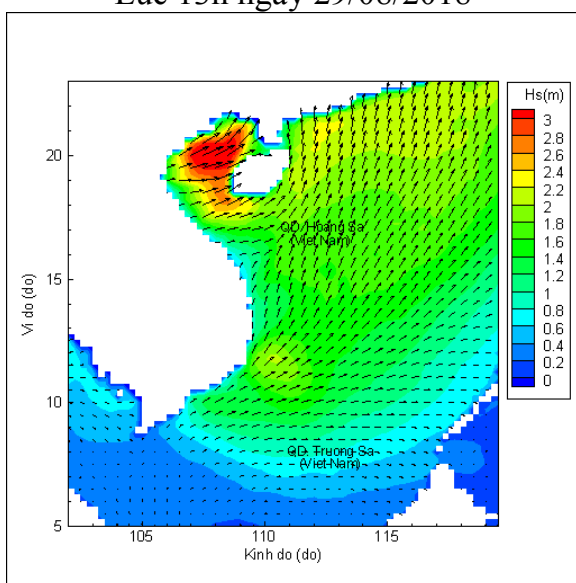
Phân bố độ cao sóng ven bờ và ngoài khơi biển Việt Nam



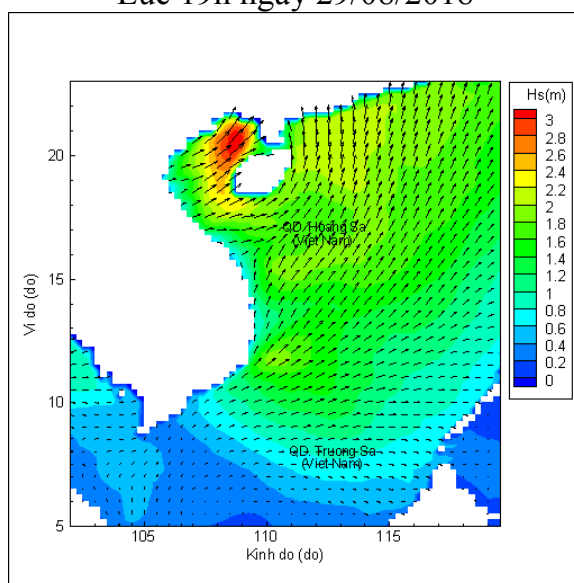
Lúc 13h ngày 29/08/2018



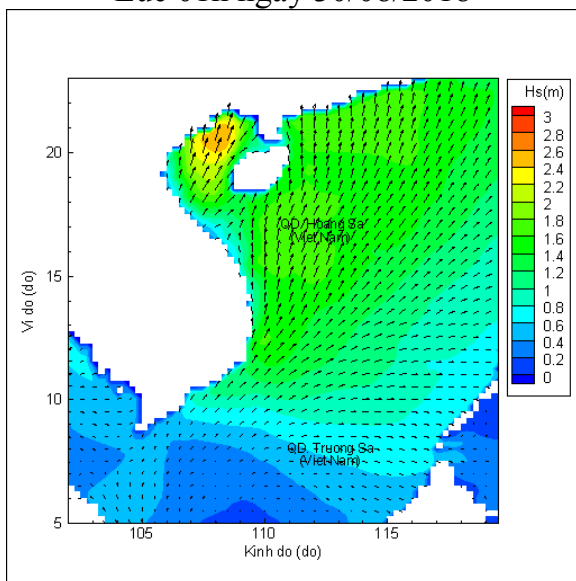
Lúc 19h ngày 29/08/2018



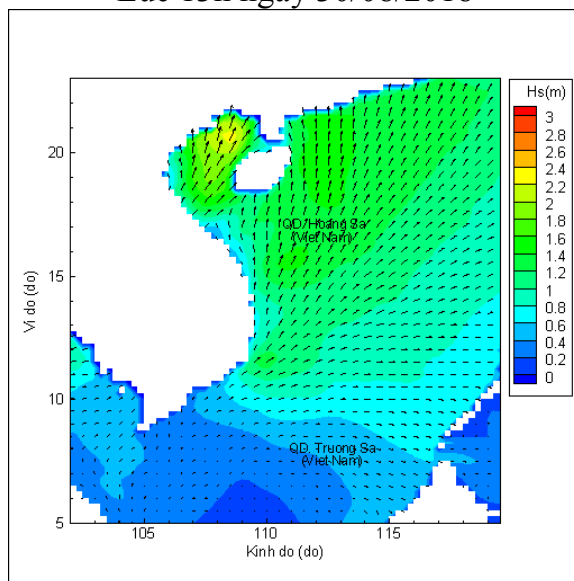
Lúc 01h ngày 30/08/2018



Lúc 13h ngày 30/08/2018



Lúc 01h ngày 31/08/2018



Lúc 13h ngày 31/08/2018