

**BẢN TIN DỰ BÁO MỨC NƯỚC VÀ SÓNG BIỂN**

(Lúc 13 giờ – 06Z ngày 28/08/2018)

Tỉnh/ TP	Huyện	Mức nước tổng cộng dự báo trong 48 giờ (cm)								
		28/08		29/08				30/08		
		13h	19h	1h	7h	13h	19h	1h	7h	13h
Quảng Ninh	Đầm Hà	-80	4	119	-37	-68	-27	112	-12	-36
	Cửa Ông	-98	8	101	-28	-78	-12	95	-7	-44
TP. Hải Phòng	Hòn Dấu	-104	20	85	-12	-83	-5	75	9	-53
	Bạch Long Vĩ	-85	29	89	-18	-71	6	84	2	-47
Thái Bình	Thái Thụy	-103	23	76	-8	-83	-2	67	11	-52
Nam Định	Hải Hậu	-107	29	58	-2	-87	4	46	20	-59
Ninh Bình	Kim Sơn	-108	30	54	-2	-86	3	40	21	-61
Thanh Hóa	Quảng Xương	-100	27	47	-1	-87	3	33	22	-60
Nghệ An	Diễn Châu	-86	22	34	0	-79	5	24	24	-57
	Hòn Ngư	-85	23	33	2	-78	6	22	24	-57
Hà Tĩnh	Thạch Hà	-82	22	27	8	-76	9	16	25	-56
Quảng Bình	Quảng Trạch	-75	28	2	20	-70	16	-6	33	-52
	Quảng Ninh	-62	28	-12	22	-62	18	-18	32	-46
Quảng Trị	Gio Linh	-46	28	-23	20	-51	22	-27	29	-40
	Cồn Cỏ	-44	32	-22	20	-49	26	-25	29	-39
Thừa Thiên Huế	Hương Trà	-26	25	-29	19	-32	23	-32	24	-28
	Phước Lộc	-10	22	-35	17	-18	23	-38	21	-19
TP. Đà Nẵng	Sơn Trà	7	20	-39	17	-5	24	-40	19	-11
	Hoàng Sa	34	24	-33	7	23	36	-24	15	13
Quảng Nam	Tam Kỳ	20	19	-44	16	7	26	-41	17	-3
	Cù Lao Chàm	17	20	-41	17	6	27	-38	20	-3
Quảng Ngãi	TP. Quảng Ngãi	25	22	-47	11	11	31	-41	14	-1
	Lý Sơn	28	22	-42	11	15	31	-36	15	3
Bình Định	Phước Mỹ	29	25	-45	8	15	35	-38	11	0
	Quy Nhơn	25	25	-48	4	10	36	-38	9	-3
Phước Yên	TP. Tuy Hòa	26	25	-47	9	18	40	-36	10	1
Khánh Hòa	TP. Nha Trang	36	37	-42	16	20	43	-36	18	6
	Trường Sa	25	30	-50	7	12	39	-43	12	-1
Ninh Thuận	TP. PR-Tháp Chàm	22	36	-56	18	12	47	-47	21	-3
Bình Thuận	TP. Phan Thiết	-11	71	-103	33	-16	68	-81	27	-20
	Phước Quý	17	40	-65	16	5	47	-54	19	-7
Bà Rịa Vũng Tàu	Vũng Tàu	-5	78	-98	-8	11	50	-52	-29	26
	Côn Đảo	17	56	-69	-30	27	32	-25	-47	39
TPHCM	Cần Giờ	-7	75	-95	-15	12	43	-47	-36	31
Tiền Giang	Gò Công Tây	-10	75	-97	-17	11	40	-47	-39	31
Bến Tre	Ba Tri	-6	67	-92	-23	16	33	-41	-48	36
Trà Vinh	Duyên Hải	11	58	-79	-35	31	25	-27	-59	47
Sóc Trăng	Tân Phú	30	40	-54	-57	46	11	-5	-77	63
Bạc Liêu	TP. Bạc Liêu	59	13	-10	-95	69	-16	31	-106	79
Cà Mau	Năm Căn	58	8	5	-94	57	-12	34	-95	62
	Trần Văn Thời	8	23	-18	-19	-7	16	4	-19	10
Kiên Giang	Rạch Giá	-21	52	-37	32	-29	38	-1	31	-5
	Phước Quốc	-15	8	-7	5	-27	4	6	8	-10

Vùng Biển	Độ cao sóng biển dự báo trong 48 giờ		
	Độ cao sóng lớn nhất (m)	Hướng thịnh hành	Ghi chú
Bắc vịnh Bắc Bộ	0.3 - 2.6	Tây Nam	Cảnh báo
Nam vịnh Bắc Bộ	0.4 - 2.8	Tây Nam, Tây	Cảnh báo
Quảng Trị đến Quảng Ngãi	0.7 - 3.0	Tây, Tây Nam	Cảnh báo
Bình Định đến Ninh Thuận	1.0 - 2.2	Tây Nam, Nam	Cảnh báo
Bình Thuận đến Cà Mau	0.3 - 1.5	Tây Nam	
Cà Mau đến Kiên Giang	0.3 - 1.0	Tây, Tây Nam	
Quần đảo Hoàng Sa	2.3 - 2.6	Tây Nam	Cảnh báo
Quần đảo Trường Sa	0.6 - 1.4	Tây	
Bắc Biển Đông	1.4 - 3.2	Tây Nam	Cảnh báo
Giữa Biển Đông	0.6 - 2.1	Tây Nam	Cảnh báo
Nam Biển Đông	0.3 - 1.4	Tây	

***Tin phát lúc: 13 giờ 00***

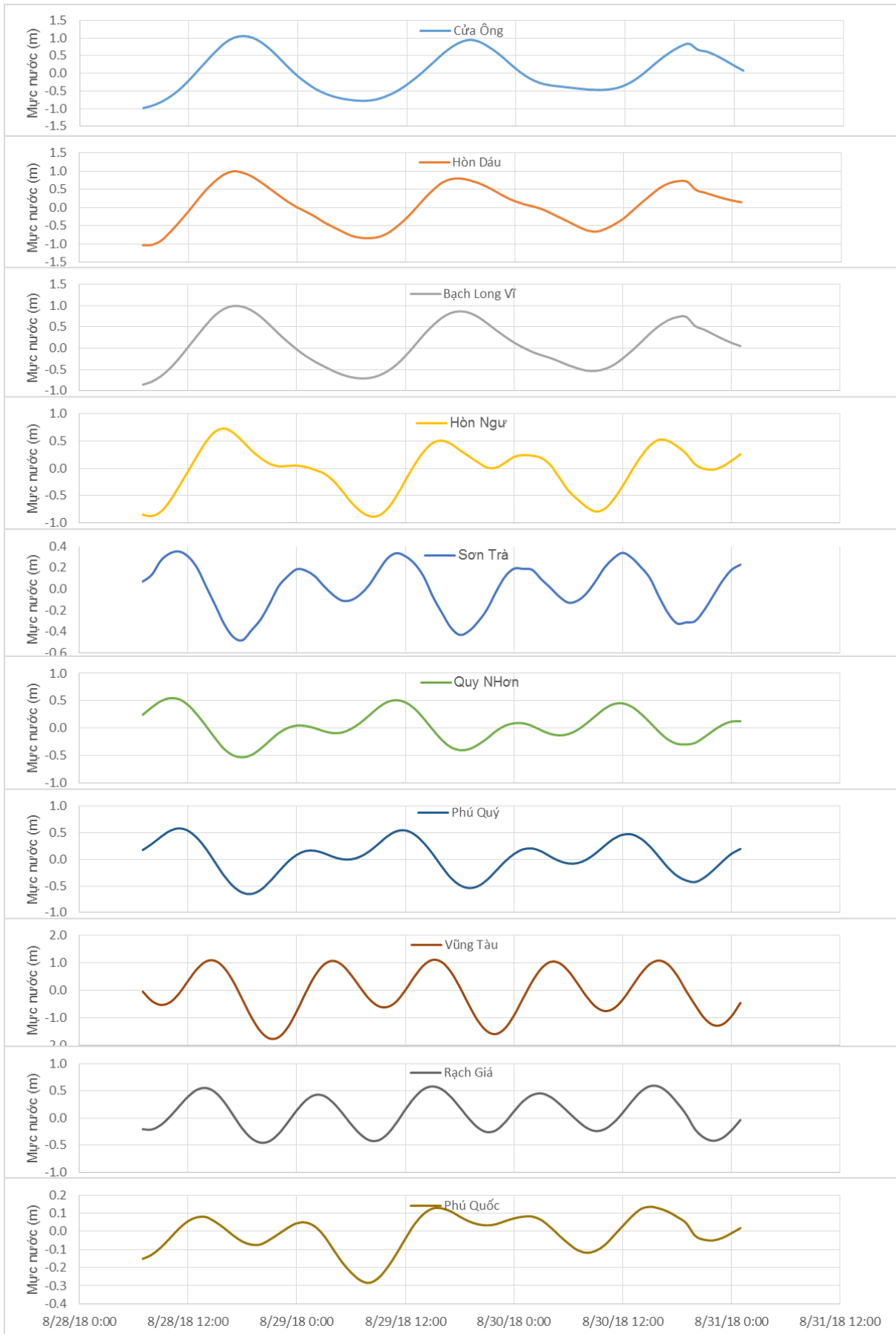
Thời điểm phát tin dự báo tiếp theo: 13 giờ 00 ngày 29/08/2018

Người xây dựng bản tin: Dương Ngọc Tiến

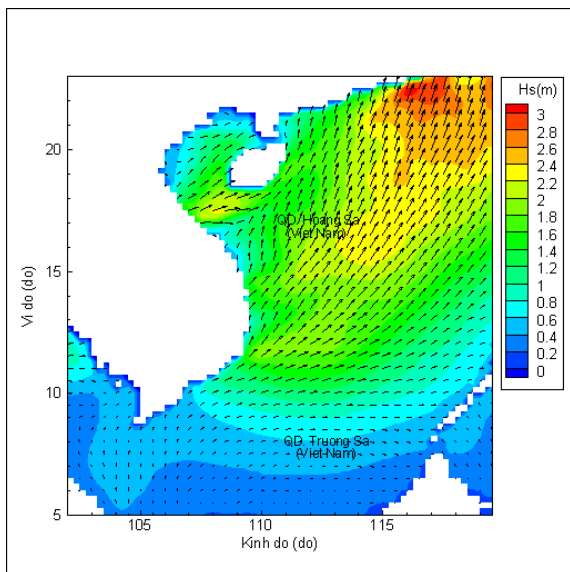
Người soát bản tin: Nguyễn Thị Thanh

## Biên trình mực nước tổng cộng tại 10 trạm Hải văn

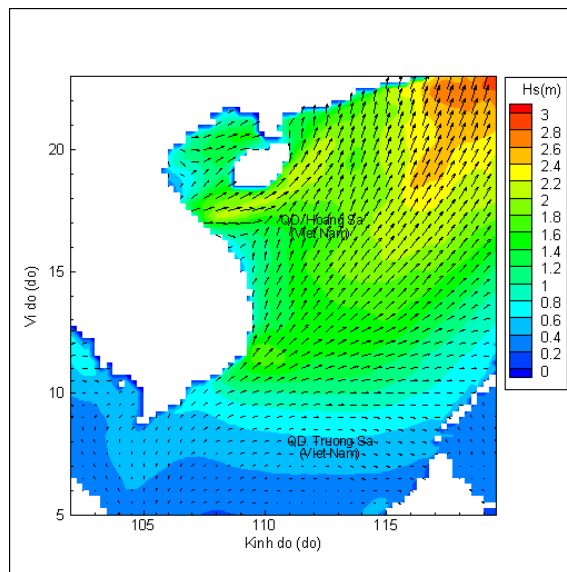
(Cửa Ông, Hòn Dấu, Bạch Long Vĩ, Hòn Ngư, Sơn Trà, Quy Nhơn, Phú Quý, Vũng Tàu, Rạch Giá, Phú Quốc)



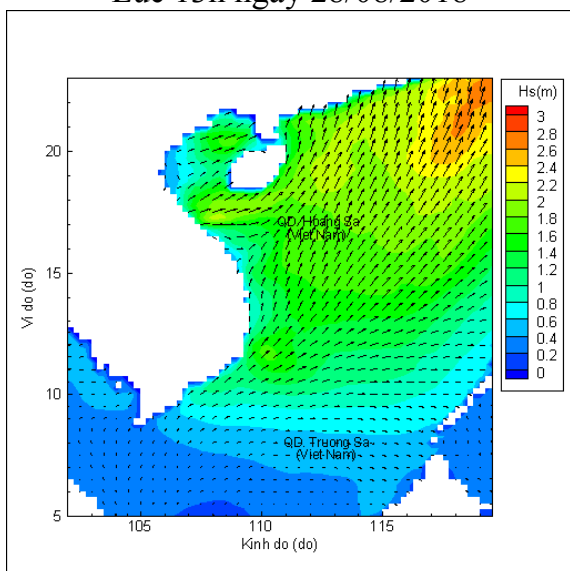
## Phân bố độ cao sóng ven bờ và ngoài khơi biển Việt Nam



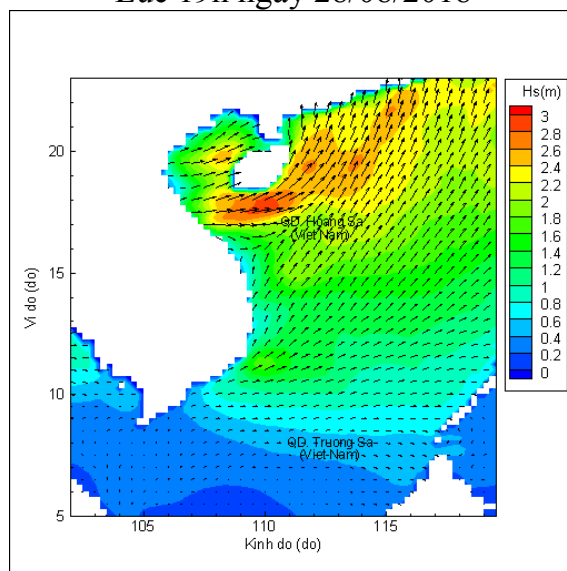
Lúc 13h ngày 28/08/2018



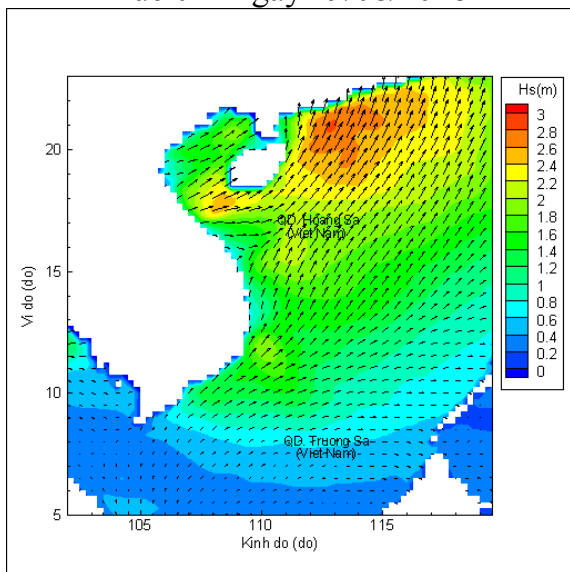
Lúc 19h ngày 28/08/2018



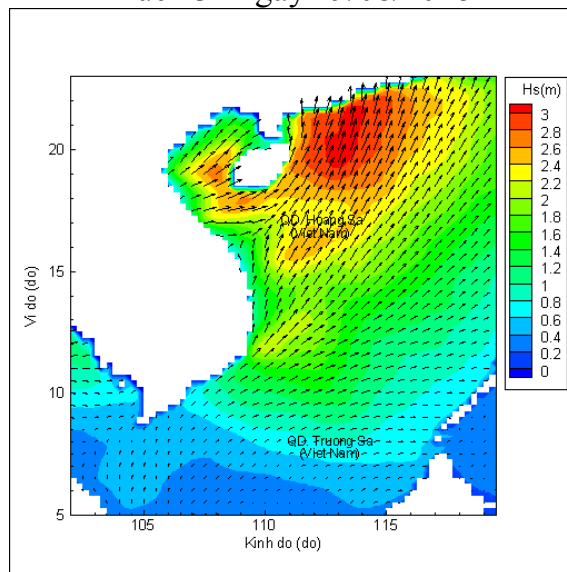
Lúc 01h ngày 29/08/2018



Lúc 13h ngày 29/08/2018



Lúc 01h ngày 30/08/2018



Lúc 13h ngày 30/08/2018