

**BẢN TIN DỰ BÁO MỨC NƯỚC VÀ SÓNG BIỂN**

(Lúc 13 giờ – 06Z ngày 17/08/2018)

Tỉnh/ TP	Huyện	Mức nước tổng cộng dự báo trong 48 giờ (cm)								
		17/08		18/08				19/08		
		13h	19h	1h	7h	13h	19h	1h	7h	13h
Quảng Ninh	Đầm Hà	-19	-6	21	46	19	25	-15	13	37
	Cửa Ông	5	-16	31	29	35	15	-6	1	48
TP. Hải Phòng	Hòn Dấu	10	-27	37	14	42	3	10	-8	52
	Bạch Long Vĩ	-3	-26	27	20	30	1	-4	0	47
Thái Bình	Thái Thụy	16	-28	39	8	47	1	13	-12	56
Nam Định	Hải Hậu	20	-35	38	5	53	-7	15	-16	61
Ninh Bình	Kim Sơn	22	-35	39	2	56	-8	15	-16	61
Thanh Hóa	Quảng Xương	25	-38	40	-1	57	-11	16	-17	62
Nghệ An	Diễn Châu	27	-37	40	-3	57	-11	14	-18	56
	Hòn Ngư	27	-35	38	-3	55	-11	13	-19	57
Hà Tĩnh	Thạch Hà	23	-29	34	-1	51	-9	14	-20	55
Quảng Bình	Quảng Trạch	9	-16	17	6	34	-4	8	-13	44
	Quảng Ninh	5	-10	10	9	28	-2	6	-8	39
Quảng Trị	Gio Linh	3	-3	5	11	23	3	5	-3	35
	Cồn Cỏ	4	-1	6	12	24	2	4	0	37
Thừa Thiên Huế	Hương Trà	4	5	-1	12	18	8	3	6	30
	Phước Lộc	6	10	-5	15	12	9	1	12	25
TP. Đà Nẵng	Sơn Trà	6	16	-10	19	8	10	0	17	22
	Hoàng Sa	0	29	-8	32	2	13	-3	35	14
Quảng Nam	Tam Kỳ	2	22	-12	24	4	9	-1	26	16
	Cù Lao Chàm	5	21	-10	23	6	9	-1	24	18
Quảng Ngãi	TP. Quảng Ngãi	-3	25	-13	27	-2	7	-4	29	12
	Lý Sơn	0	27	-10	28	1	10	-2	30	13
Bình Định	Phước Mỹ	-5	28	-10	29	-3	9	-4	30	9
	Quy Nhơn	-11	27	-11	28	-8	7	-5	29	7
Phước Yên	TP. Tuy Hòa	-13	23	-12	30	-5	4	-9	24	5
Khánh Hòa	TP. Nha Trang	1	31	-6	36	8	12	0	32	18
	Trường Sa	-1	20	-7	21	1	-1	-4	23	12
Ninh Thuận	TP. PR-Tháp Chàm	-5	24	-14	26	4	4	-4	26	18
Bình Thuận	TP. Phan Thiết	31	-11	7	-15	33	-38	20	-10	46
	Phước Quý	3	17	-10	17	6	-6	-3	18	19
Bà Rịa Vũng Tàu	Vũng Tàu	95	-74	62	-68	86	-84	45	-42	76
	Côn Đảo	93	-71	55	-69	83	-75	36	-40	77
TPHCM	Cần Giờ	99	-86	68	-74	90	-91	50	-49	79
Tiền Giang	Gò Công Tây	102	-95	73	-82	92	-100	55	-55	84
Bến Tre	Ba Tri	105	-105	73	-90	94	-106	56	-59	86
Trà Vinh	Duyên Hải	114	-104	75	-92	98	-103	53	-56	87
Sóc Trăng	Tân Phú	120	-98	74	-87	97	-87	49	-51	83
Bạc Liêu	TP. Bạc Liêu	104	-74	58	-71	78	-59	24	-36	63
Cà Mau	Năm Căn	70	-37	30	-50	56	-28	-1	-23	48
	Trần Văn Thời	31	-6	30	-32	56	-19	18	-20	43
Kiên Giang	Rạch Giá	26	18	46	1	67	3	35	-10	46
	Phước Quốc	-13	14	8	-3	19	16	7	2	3

Vùng Biển	Độ cao sóng biển dự báo trong 48 giờ		
	Độ cao sóng lớn nhất (m)	Hướng thịnh hành	Ghi chú
Bắc vịnh Bắc Bộ	0.3 - 1.7	Nam, Tây Nam	
Nam vịnh Bắc Bộ	0.5 - 1.7	Nam, Tây Nam	
Quảng Trị đến Quảng Ngãi	0.5 - 2.1	Nam	Cảnh báo
Bình Định đến Ninh Thuận	1.3 - 2.7	Nam, Tây Nam	Cảnh báo
Bình Thuận đến Cà Mau	0.3 - 2.0	Tây Nam, Nam	Cảnh báo
Cà Mau đến Kiên Giang	0.3 - 1.9	Tây Nam, Nam, Tây	
Quần đảo Hoàng Sa	1.6 - 2.0	Nam, Tây Nam	Cảnh báo
Quần đảo Trường Sa	1.4 - 2.3	Tây, Tây Nam	Cảnh báo
Bắc Biển Đông	1.2 - 2.2	Tây Nam	Cảnh báo
Giữa Biển Đông	1.2 - 2.6	Tây Nam	Cảnh báo
Nam Biển Đông	0.7 - 2.1	Tây, Tây Nam	Cảnh báo

**Tin phát lúc: 13 giờ 00**

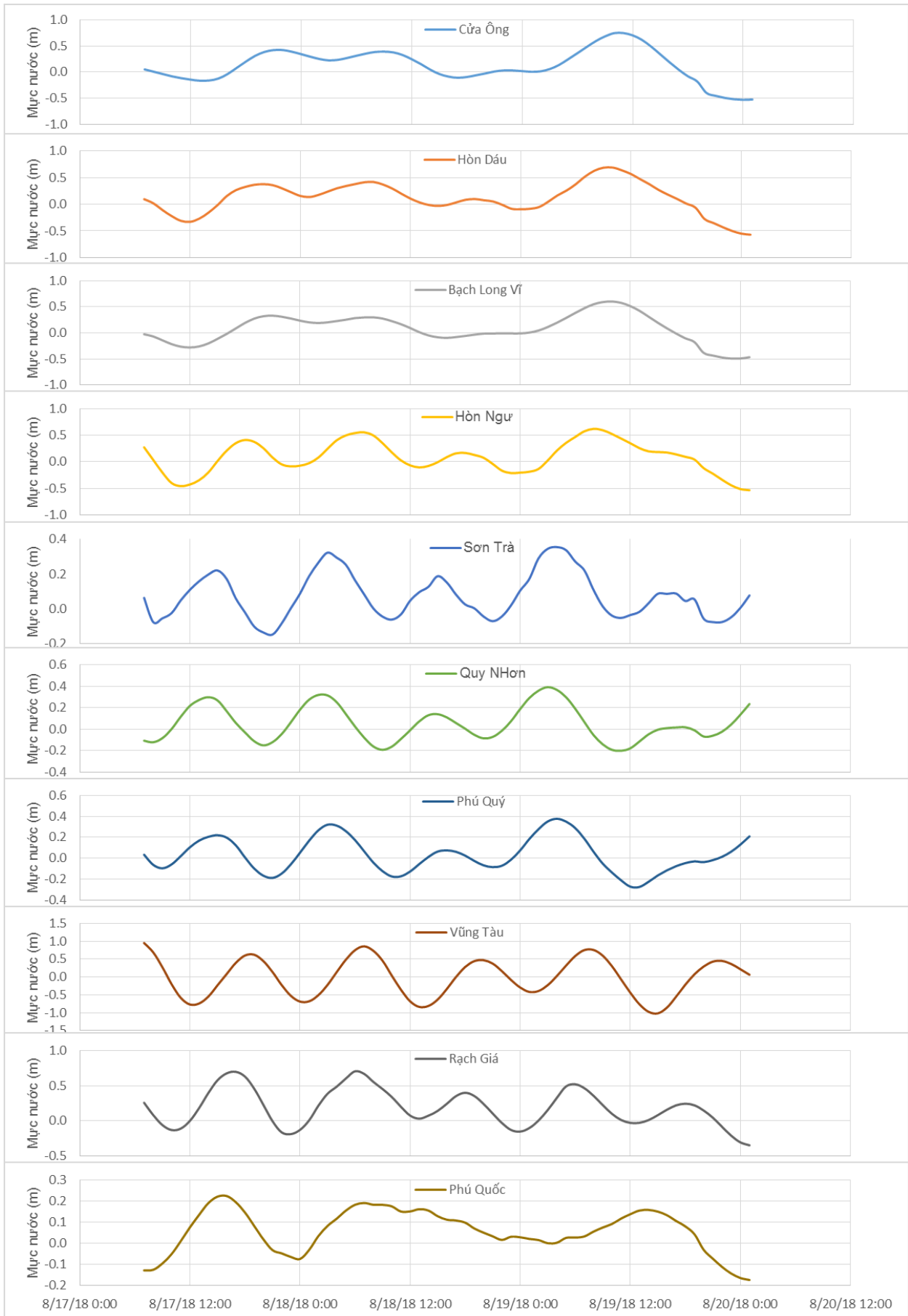
Thời điểm phát tin dự báo tiếp theo: 13 giờ 00 ngày 18/08/2018

Người xây dựng bản tin: Nguyễn Hồng Hạnh

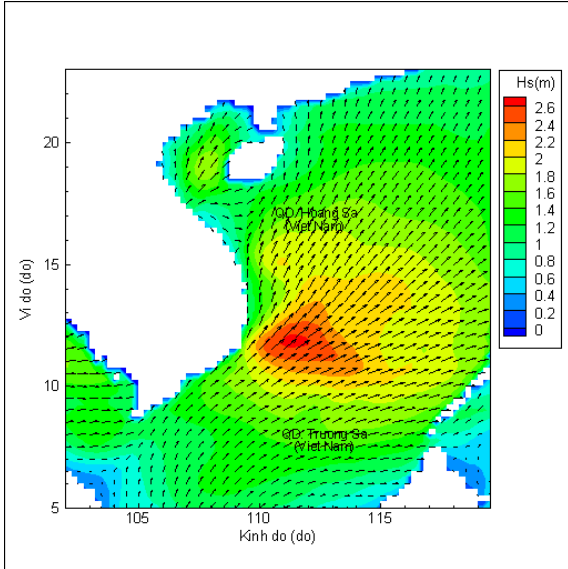
Người soát bản tin: Lê Quốc Huy

## Biên trình mực nước tổng cộng tại 10 trạm Hải văn

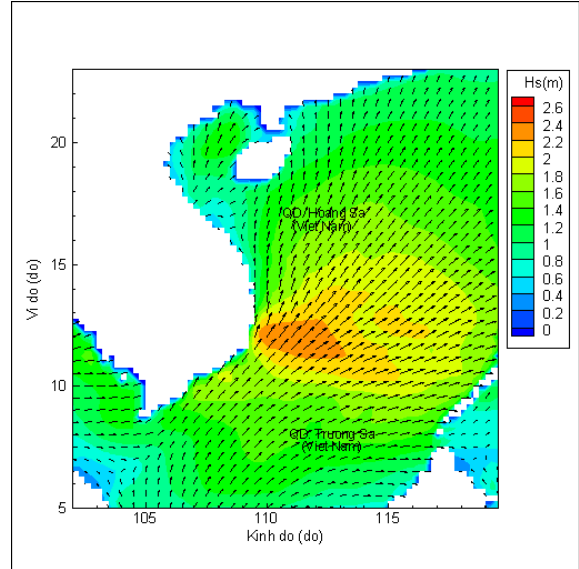
(Cửa Ông, Hòn Dấu, Bạch Long Vĩ, Hòn Ngư, Sơn Trà, Quy Nhơn, Phú Quý, Vũng Tàu, Rạch Giá, Phú Quốc)



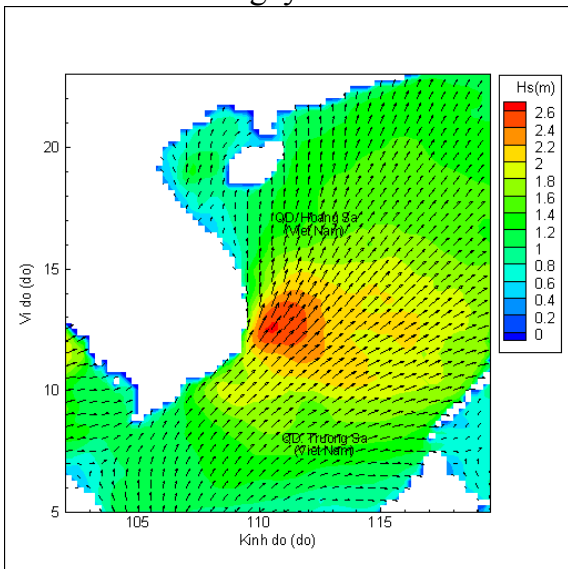
## Phân bố độ cao sóng ven bờ và ngoài khơi biển Việt Nam



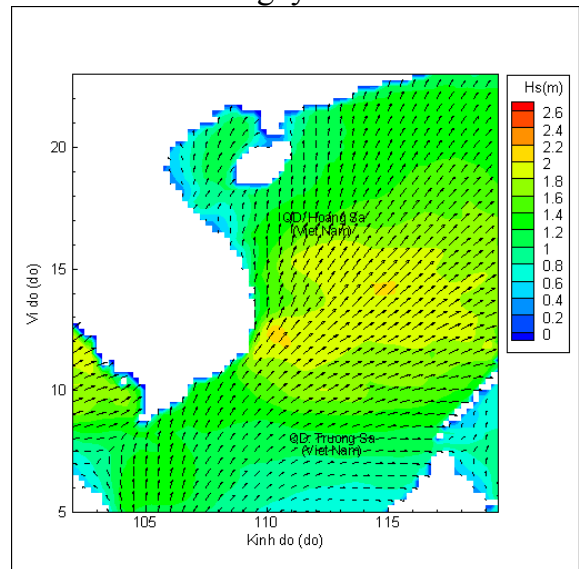
Lúc 13h ngày 17/08/2018



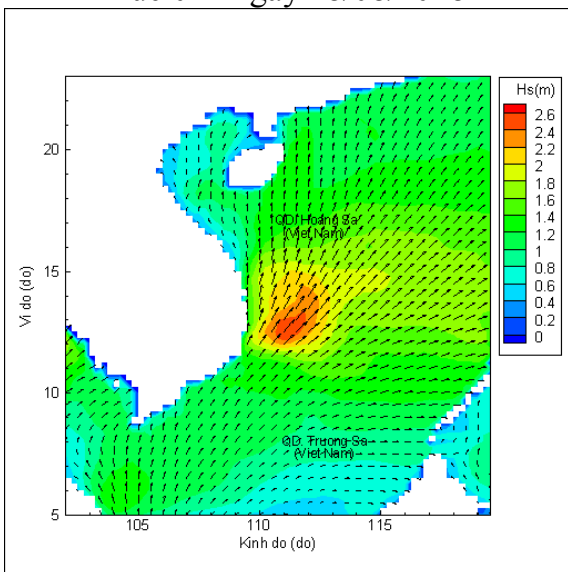
Lúc 19h ngày 17/08/2018



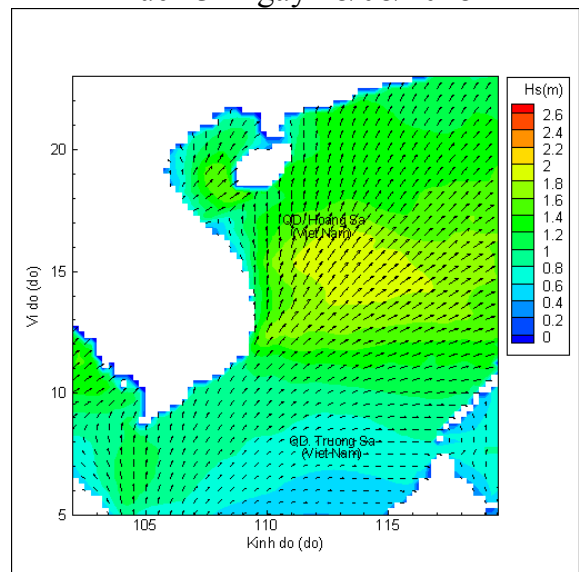
Lúc 01h ngày 18/08/2018



Lúc 13h ngày 18/08/2018



Lúc 01h ngày 19/08/2018



Lúc 13h ngày 19/08/2018