

BẢN TIN DỰ BÁO NƯỚC DÂNG VÀ SÓNG TRONG BÃO SỐ 5 (BARIJAT)

(Lúc 19 giờ – 12Z ngày 11/09/2018)

Bảng giá trị nước dâng trong bão lớn nhất tại một số điểm ven biển

Tỉnh	Địa danh	NDDB lớn nhất		
		Giá trị (cm)	Giờ	Ngày / tháng
Quảng Ninh	Đầm Hà	26	3	14/9
	Cửa Ông	26	7	14/9
Hải Phòng	Hải An	29	4	14/9
	Kiến Thụy	26	7	14/9
	Hòn Dấu	25	7	14/9
	Bạch Long Vĩ	17	5	14/9
Thái Bình	Thái Thụy	26	7	14/9
Nam Định	Hải Hậu	26	7	14/9
Ninh Bình	Kim Sơn	25	7	14/9
Thanh Hóa	Quảng Xương	26	7	14/9

Vùng Biển	Độ cao sóng biển dự báo trong 48 giờ		
	Độ cao sóng (m)	Hướng thịnh hành	Ghi chú
Khu vực ven bờ			
Bắc vịnh Bắc Bộ	0.3 - 2.1	Đông Bắc, Đông	Cảnh báo
Nam vịnh Bắc Bộ	0.5 - 2.2	Đông Bắc, Đông	Cảnh báo
Quảng Trị đến Quảng Ngãi	0.6 - 1.7	Đông Bắc	
Bình Định đến Ninh Thuận	1.1 - 2.3	Tây Nam	Cảnh báo
Bình Thuận đến Cà Mau	0.3 - 2.7	Tây Nam, Tây	Cảnh báo
Cà Mau đến Kiên Giang	0.3 - 1.9	Tây	
Khu vực ngoài khơi			
Quần đảo Hoàng Sa	0.7 - 1.9	Đông Bắc	
Quần đảo Trường Sa	1.1 - 2.4	Tây	Cảnh báo
Bắc Biển Đông	0.6 - 1.8	Đông Bắc, Đông	
Giữa Biển Đông	0.5 - 2.2	Tây, Tây Nam	Cảnh báo
Nam Biển Đông	0.3 - 2.5	Tây Nam, Tây	Cảnh báo

Tin phát lúc: 19 giờ 00

Thời điểm phát tin dự báo tiếp theo: 01 giờ 00 ngày 12/09/2018

Người xây dựng bản tin: Lê Đức Quyền, Phạm Văn Chinh

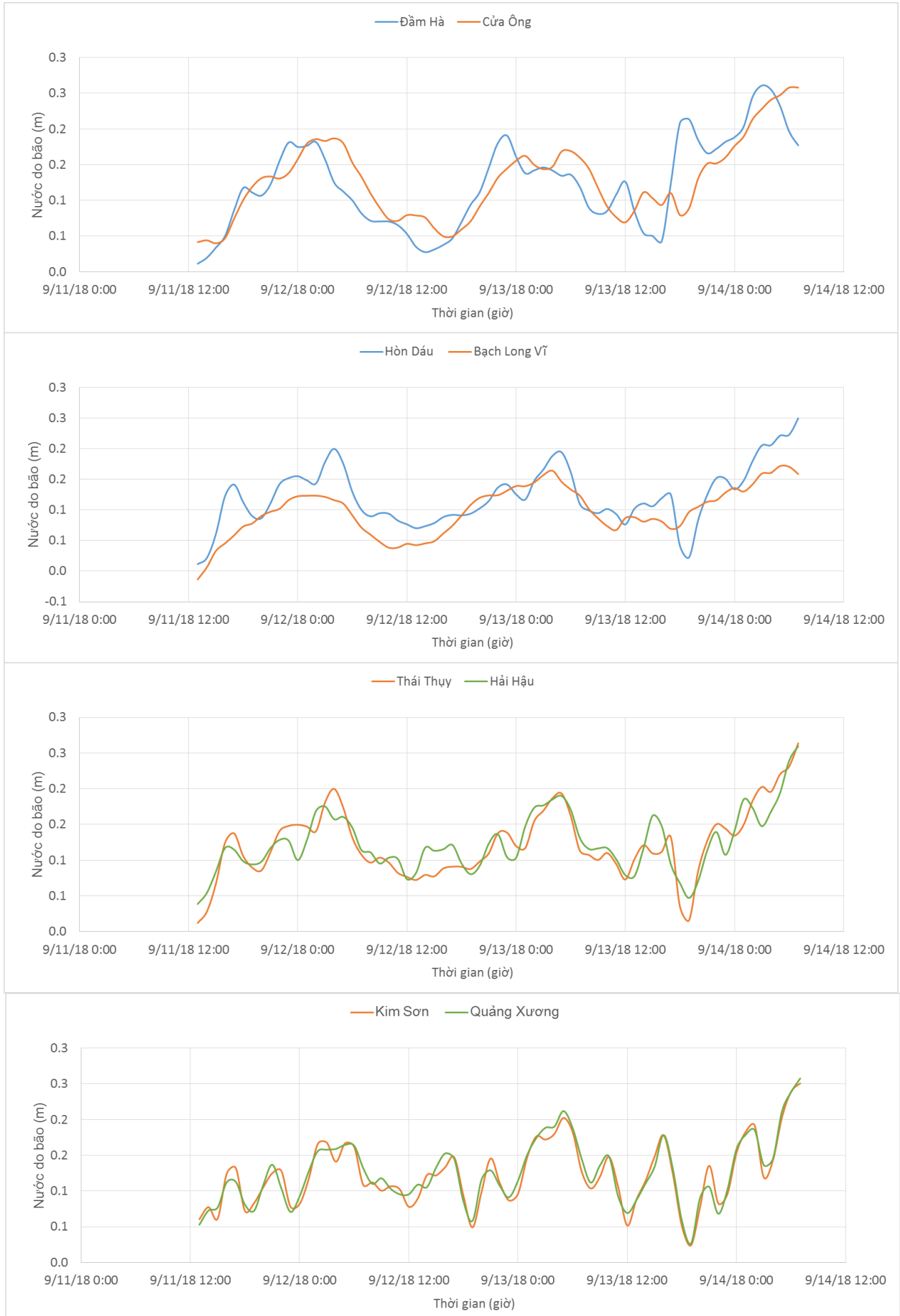
Người soát bản tin: Lê Quốc Huy

Thông tin hình ảnh trực tuyến: http://222.254.32.12/ttbien/2018-09-11-06/anim_zeta.gif

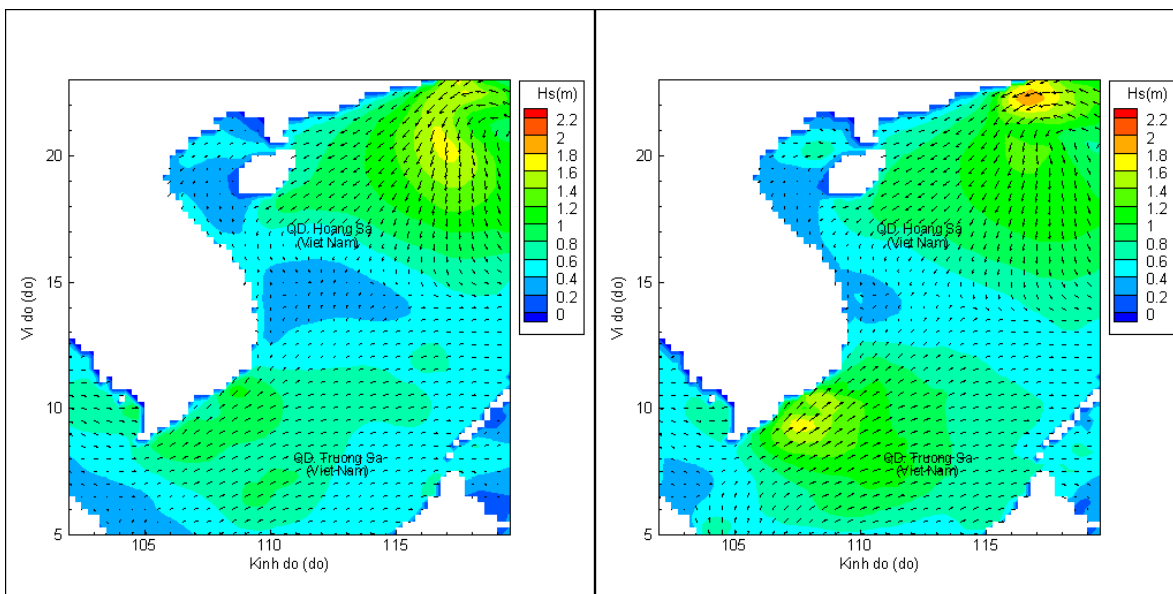
Nhận định:

Hồi 19h giờ ngày 11/9, vị trí tâm bão số 5 (tên quốc tế là BARIJAT) ở vào khoảng 20°37'21"N (vĩ độ Bắc), 117°10'48"E (độ Kinh Đông), sức gió mạnh nhất gần tâm bão khoảng cấp 7 – cấp 8 (60-75km/giờ). Trong khoảng 12h tới bão di chuyển theo hướng Tây Nam, vào khoảng 06h sáng ngày 13/09 bão đổ bộ vào ven biển phía nam Trung Quốc cách Quảng Ninh khoảng 250km và di chuyển theo hướng Tây Nam mỗi giờ đi được khoảng 10 – 15 km và tiếp tục di chuyển trong 24h bão di chuyển theo hướng Tây mỗi giờ đi được khoảng 20 km. Do ảnh hưởng của bão, sóng biển tại khu vực Bắc Biển Đông cao khoảng 2m. Bắc vịnh Bắc Bộ cao trên 2m. Bão gây nước dâng ảnh hưởng đến khu vực ven biển từ Quảng Ninh đến Thanh Hoá vào khoảng 25 - 30cm.

Biến trình nước dâng do Bão tại các vị trí ảnh hưởng của Bão

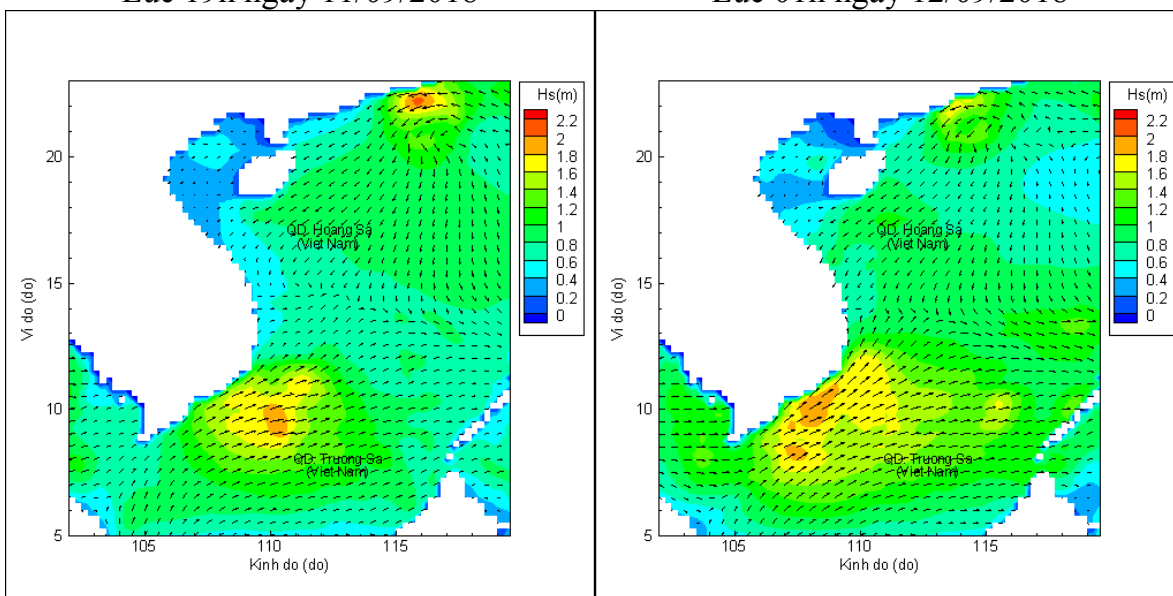


Phân bố độ cao sóng ven bờ và ngoài khơi biển Việt Nam



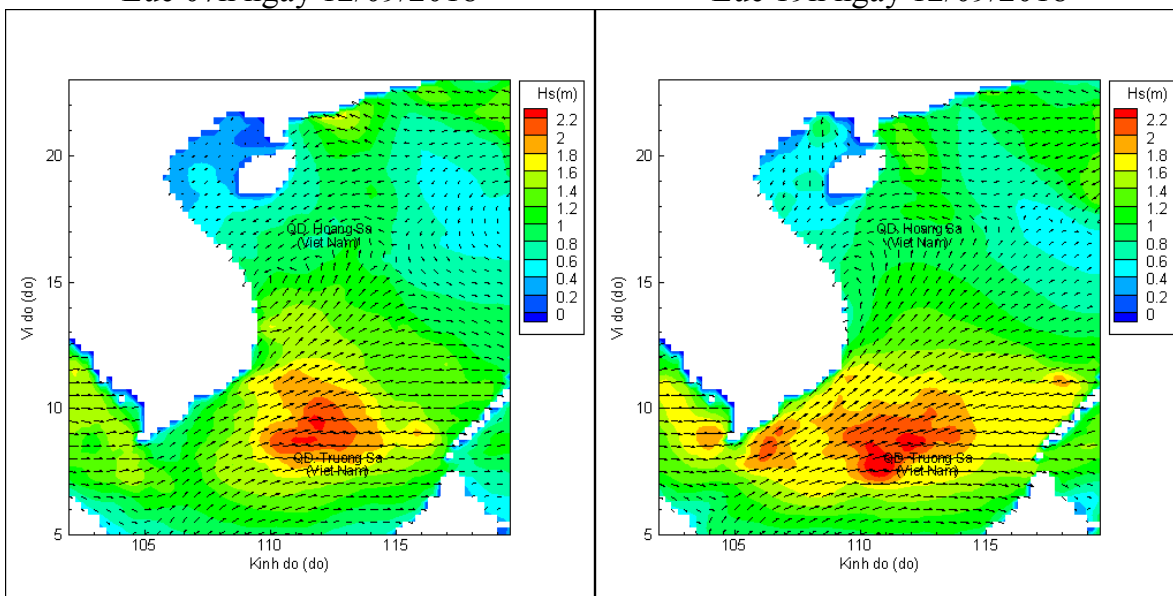
Lúc 19h ngày 11/09/2018

Lúc 01h ngày 12/09/2018



Lúc 07h ngày 12/09/2018

Lúc 19h ngày 12/09/2018



Lúc 07h ngày 13/09/2018

Lúc 19h ngày 13/09/2018

