

**BẢN TIN DỰ BÁO NƯỚC DÂNG VÀ SÓNG TRONG BÃO SỐ 4 (BEBINCA)**

(Lúc 13 giờ – 06Z ngày 16/08/2018)

Bảng giá trị nước dâng trong bão lớn nhất tại một số điểm ven biển

Tỉnh	Địa danh	NDDB lớn nhất		
		Giá trị (cm)	Giờ	Ngày / tháng
Quảng Ninh	Đầm Hà	50	1	17/8
	Cửa Ông	51	2	17/8
Hải Phòng	Hải An	68	23	16/8
	Kiến Thụy	51	22	16/8
	Hòn Dấu	51	23	16/8
	Bạch Long Vĩ	30	1	17/8
Thái Bình	Thái Thụy	56	23	16/8
Nam Định	Hải Hậu	41	2	17/8
Ninh Bình	Kim Sơn	38	6	17/8
Thanh Hóa	Quảng Xương	32	5	17/8
Nghệ An	Diễn Châu	28	12	18/8
	Hòn Ngư	26	12	18/8
Hà Tĩnh	Thạch Hà	24	11	18/8

Vùng Biển	Độ cao sóng biển dự báo trong 48 giờ		
	Độ cao sóng (m)	Hướng thịnh hành	Ghi chú
<b>Khu vực ven bờ</b>			
Bắc vịnh Bắc Bộ	0.3 - 4.3	Tây Nam, Nam	Cảnh báo
Nam vịnh Bắc Bộ	0.8 - 3.3	Tây Nam, Tây, Nam	Cảnh báo
Quảng Trị đến Quảng Ngãi	0.6 - 2.8	Nam, Tây, Tây Nam	Cảnh báo
Bình Định đến Ninh Thuận	1.4 - 2.9	Tây Nam, Nam	Cảnh báo
Bình Thuận đến Cà Mau	0.3 - 1.9	Tây Nam	
Cà Mau đến Kiên Giang	0.3 - 1.9	Tây, Tây Nam	
<b>Khu vực ngoài khơi</b>			
Quần đảo Hoàng Sa	2.0 - 2.4	Tây Nam	Cảnh báo
Quần đảo Trường Sa	1.2 - 2.4	Tây, Tây Nam	Cảnh báo
Bắc Biển Đông	1.7 - 2.7	Tây Nam	Cảnh báo
Giữa Biển Đông	1.3 - 3.2	Tây Nam, Tây	Cảnh báo
Nam Biển Đông	0.7 - 2.1	Tây, Tây Nam	Cảnh báo

**Tin phát lúc: 13 giờ 00**

Thời điểm phát tin dự báo tiếp theo: 19 giờ 00 ngày 16/08/2018

Người xây dựng bản tin: Nguyễn Thị Phương, Dương Hồng Nhung

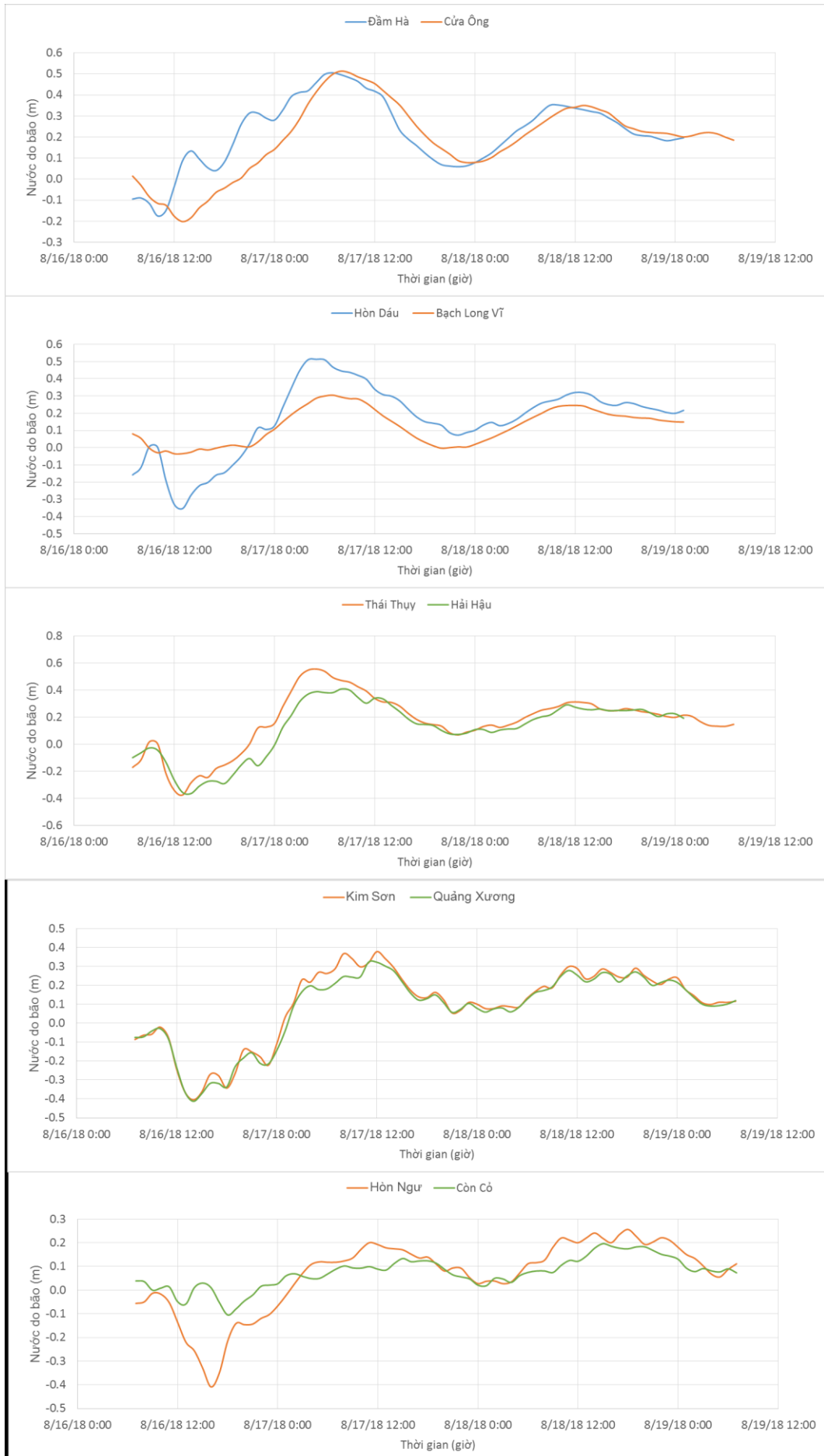
Người soát bản tin: Lê Quốc Huy

Thông tin hình ảnh trực tuyến: [http://222.254.32.12/ttbien/2018-08-16-00/anim\\_zeta.gif](http://222.254.32.12/ttbien/2018-08-16-00/anim_zeta.gif)

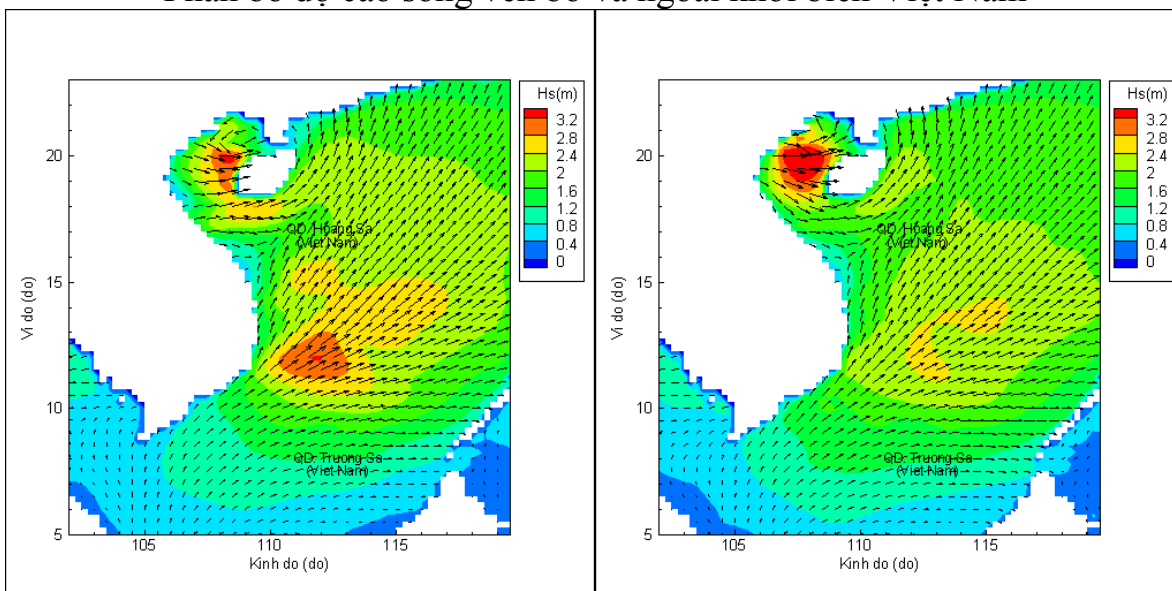
**Nhận định:**

Hồi 13h giờ ngày 16/8, vị trí trung tâm bão số 4 (tên quốc tế là Bebinca) ở vào khoảng 19.7 độ Vĩ Bắc; 108 độ Kinh Đông, sức gió mạnh nhất gần tâm bão khoảng cấp 8 – cấp 9. Trong 12h tới, bão di chuyển theo hướng Tây Tây Nam mỗi giờ đi được khoảng 10 – 15 km. Trong khoảng 24 đến 36h tới bão di chuyển theo hướng Tây mỗi giờ đi được khoảng 10 – 15 km và có khả năng đổ bộ vào đất liền trên địa phận Thanh Hoá – Nghệ An vào tối 19h ngày 17-8. Do ảnh hưởng của bão, sóng biển tại khu vực Bắc Biển Đông cao khoảng 3m, Bắc vịnh Bắc Bộ cao trên 4m; nước dâng do bão khu vực ven bờ từ Quảng Ninh đến Hà Tĩnh từ 30 đến 70cm.

## Biến trình nước dâng do Bão tại các vị trí ảnh hưởng của Bão

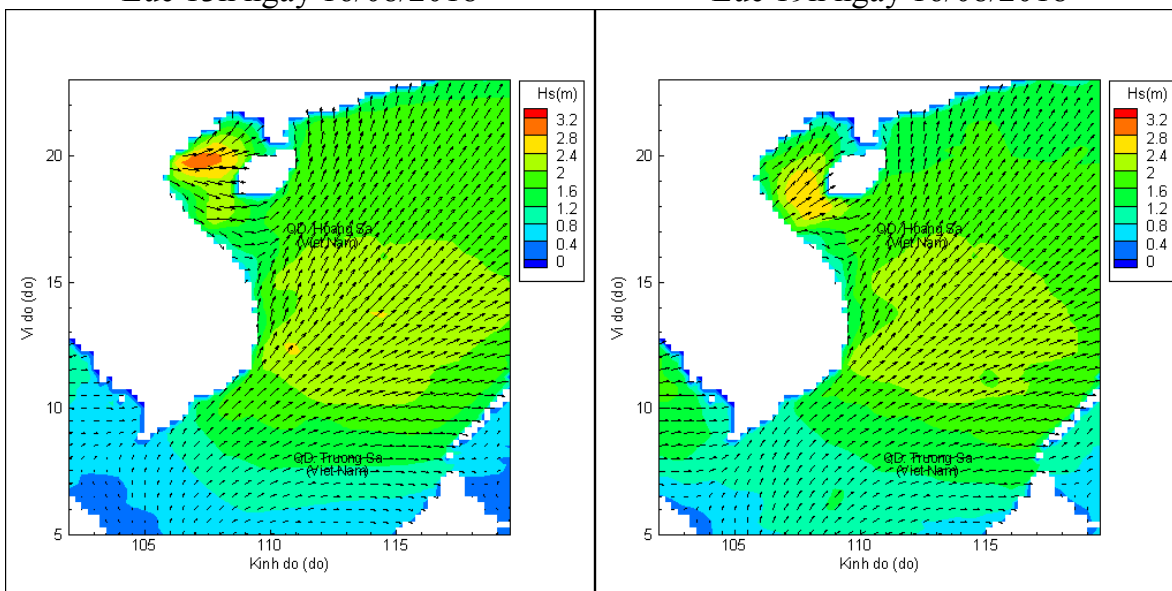


# Phân bố độ cao sóng ven bờ và ngoài khơi biển Việt Nam



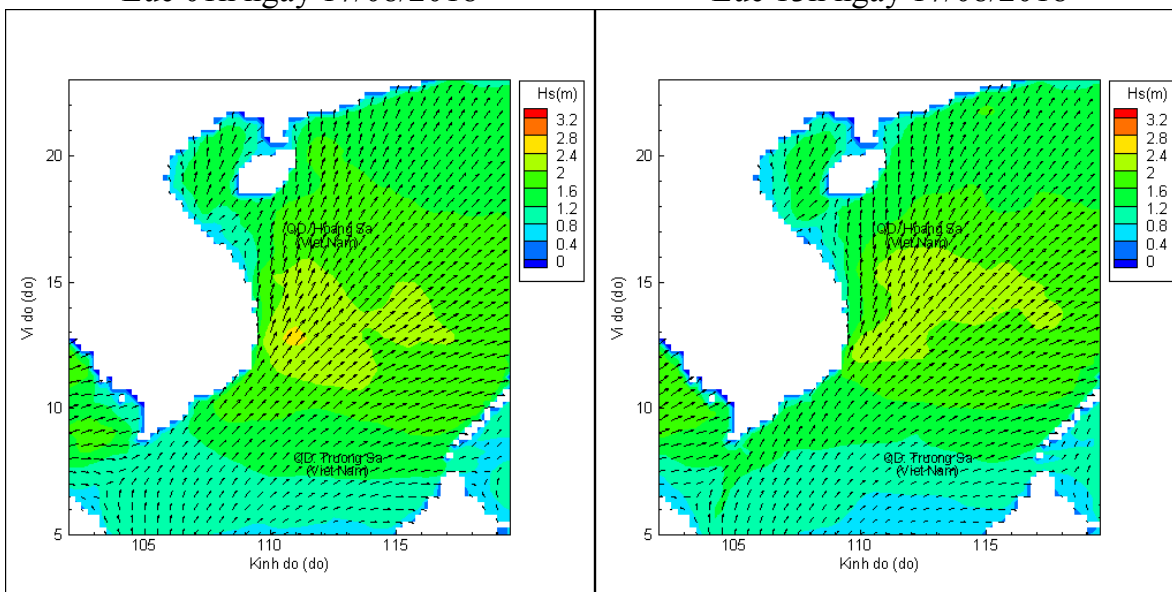
Lúc 13h ngày 16/08/2018

Lúc 19h ngày 16/08/2018



Lúc 01h ngày 17/08/2018

Lúc 13h ngày 17/08/2018



Lúc 01h ngày 18/08/2018

Lúc 13h ngày 18/08/2018