

**BẢN TIN DỰ BÁO NƯỚC DÂNG VÀ SÓNG TRONG BÃO SỐ 4 (BENBICA)**

(Lúc 01 giờ – 18Z ngày 13/08/2018)

Bảng giá trị nước dâng trong bão lớn nhất tại một số điểm ven biển

Tỉnh	Địa danh	NDDB lớn nhất		
		Giá trị (cm)	Giờ	Ngày / tháng
Quảng Ninh	Đầm Hà	7	1	14/8
	Cửa Ông	6	6	14/8
Hải Phòng	Hải An	9	6	14/8
	Kiến Thụy	9	5	14/8
	Hòn Dấu	9	5	14/8
	Bạch Long Vĩ	8	2	14/8
Thái Bình	Thái Thụy	9	5	14/8
Nam Định	Hải Hậu	7	4	14/8
Ninh Bình	Kim Sơn	7	5	14/8
Thanh Hóa	Quảng Xương	6	5	14/8
Nghệ An	Diễn Châu	4	7	14/8
	Hòn Ngư	5	7	14/8
Hà Tĩnh	Thạch Hà	6	7	14/8

Vùng Biển	Độ cao sóng biển dự báo trong 48 giờ		
	Độ cao sóng (m)	Hướng thịnh hành	Ghi chú
<b>Khu vực ven bờ</b>			
Bắc vịnh Bắc Bộ	0.3 - 2.3	Tây Nam, Tây	Cảnh báo
Nam vịnh Bắc Bộ	0.5 - 3.3	Tây Nam, Tây	Cảnh báo
Quảng Trị đến Quảng Ngãi	0.7 - 4.0	Tây, Tây Nam	Cảnh báo
Bình Định đến Ninh Thuận	1.4 - 3.2	Tây Nam	Cảnh báo
Bình Thuận đến Cà Mau	0.3 - 2.0	Tây Nam, Nam	Cảnh báo
Cà Mau đến Kiên Giang	0.3 - 1.3	Nam, Tây Nam	
<b>Khu vực ngoài khơi</b>			
Quần đảo Hoàng Sa	3.2 - 3.7	Tây Nam, Tây	Cảnh báo
Quần đảo Trường Sa	1.1 - 2.8	Tây	Cảnh báo
Bắc Biển Đông	2.7 - 7.0	Tây Nam	Cảnh báo
Giữa Biển Đông	1.4 - 3.8	Tây Nam, Tây	Cảnh báo
Nam Biển Đông	0.5 - 2.3	Tây, Tây Nam	Cảnh báo

**Tin phát lúc: 01 giờ 00**

Thời điểm phát tin dự báo tiếp theo: 07 giờ 00 ngày 14/08/2018

Người xây dựng bản tin: Dương Ngọc Tiến, Phạm Văn Chinh

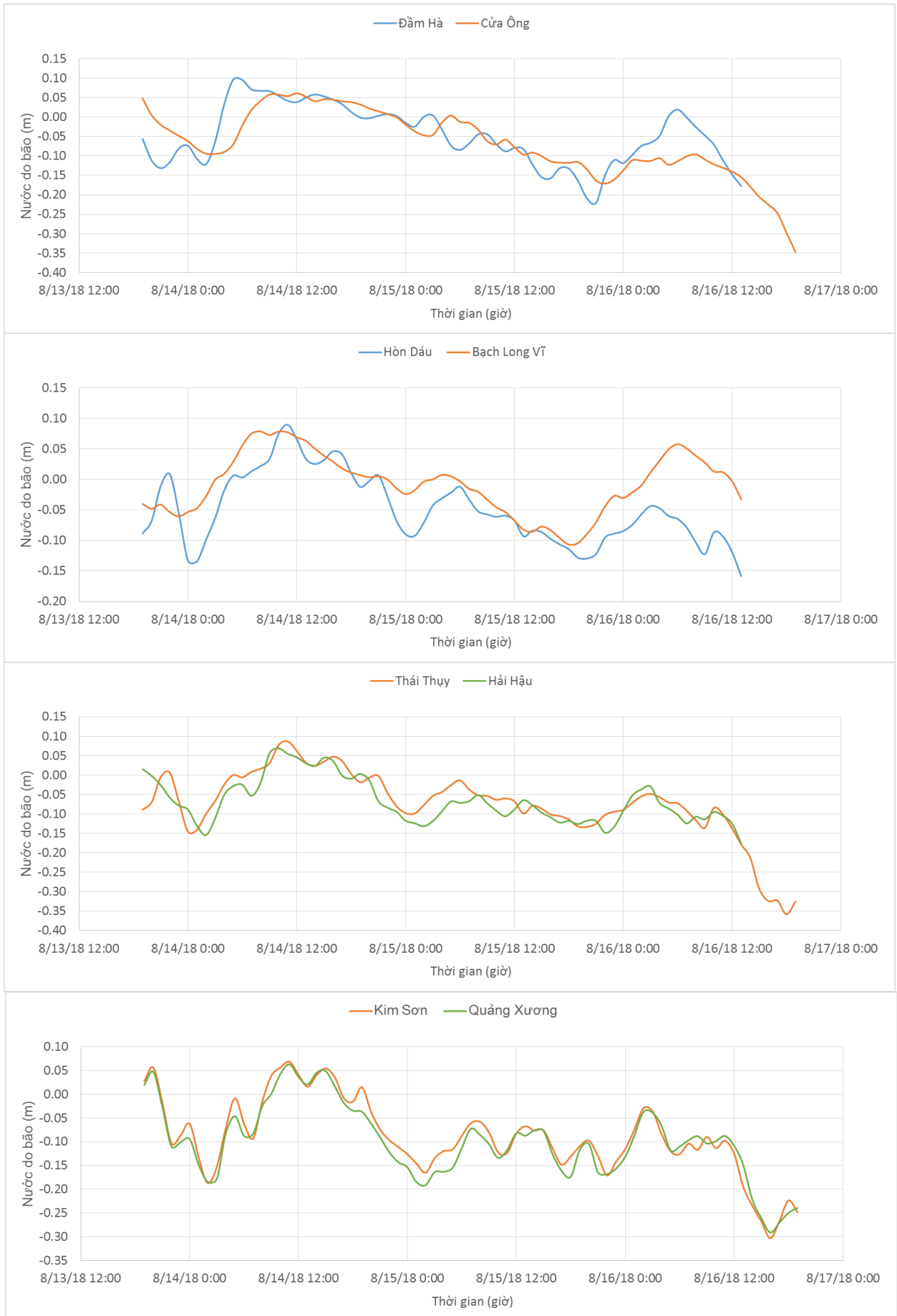
Người soát bản tin: Nguyễn Thị Thanh

Thông tin hình ảnh trực tuyến: [http://222.254.32.12/ttbien/2018-08-13-12/anim\\_zeta.gif](http://222.254.32.12/ttbien/2018-08-13-12/anim_zeta.gif)

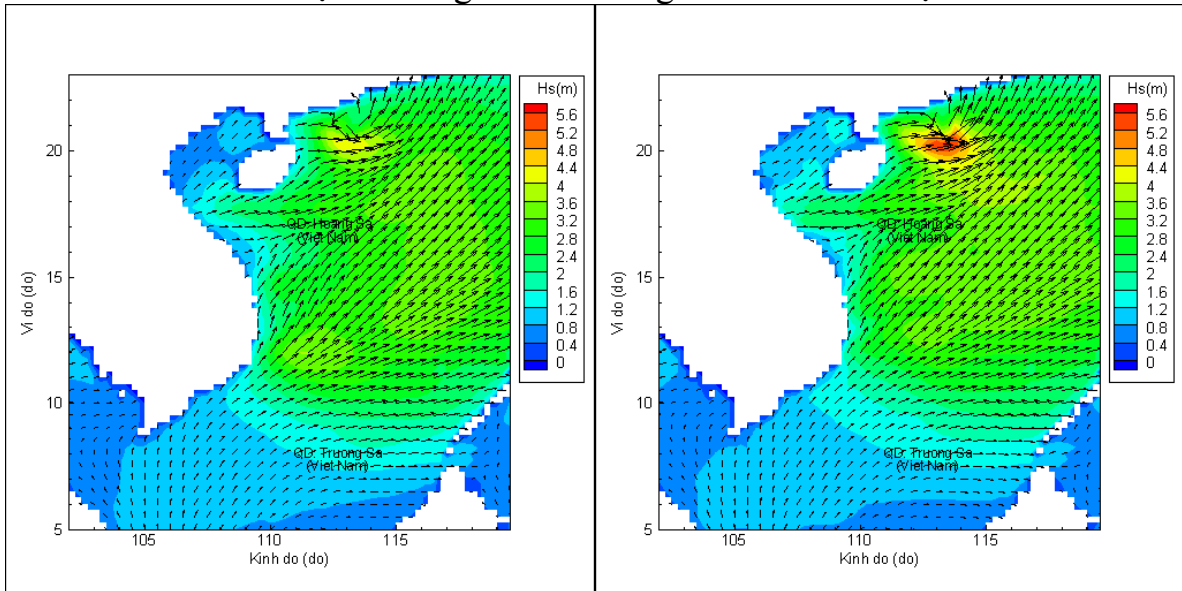
Nhận định:

Hồi 01h giờ ngày 14/8, vị trí trung tâm bão số 4 (tên quốc tế là Benbica) ở vào khoảng 20,7 độ Vĩ Bắc; 113,7 độ Kinh Đông, sức gió mạnh nhất gần tâm bão khoảng cấp 8 – cấp 9. Trong 6 giờ tiếp theo bão có xu thế di chuyển chậm theo hướng Đông Bắc mỗi giờ đi được khoảng 8 – 10 km/h. Do ảnh hưởng của bão, sóng biển tại khu vực Bắc Biển Đông cao trên 5m.

## Biến trình nước dâng do ATNĐ tại các vị trí ảnh hưởng của ATNĐ

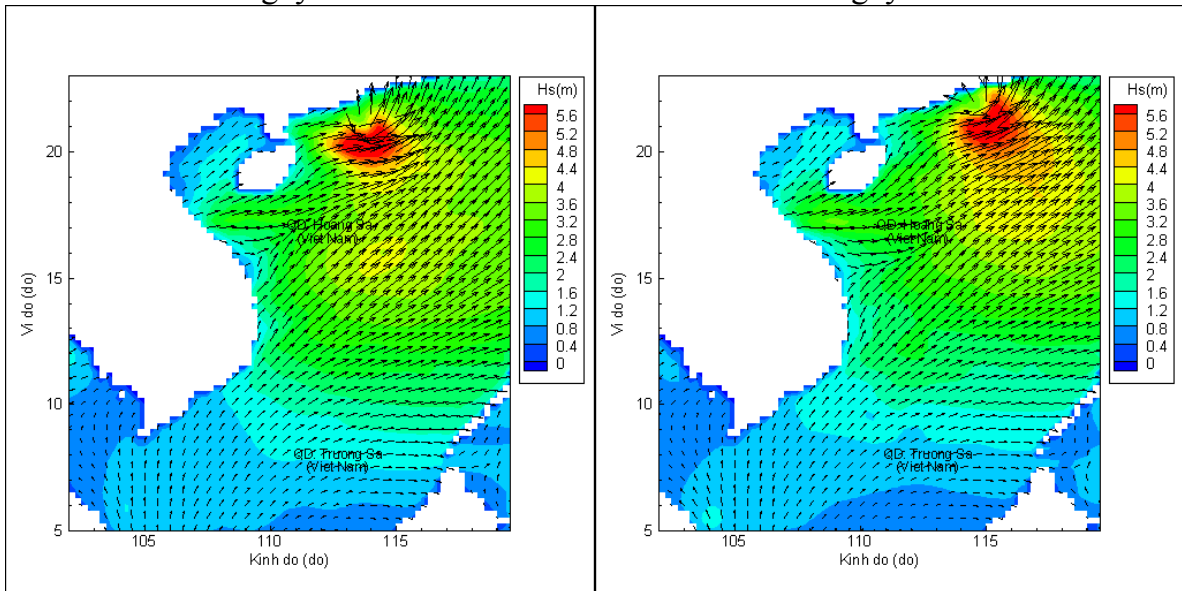


## Phân bố độ cao sóng ven bờ và ngoài khơi biển Việt Nam



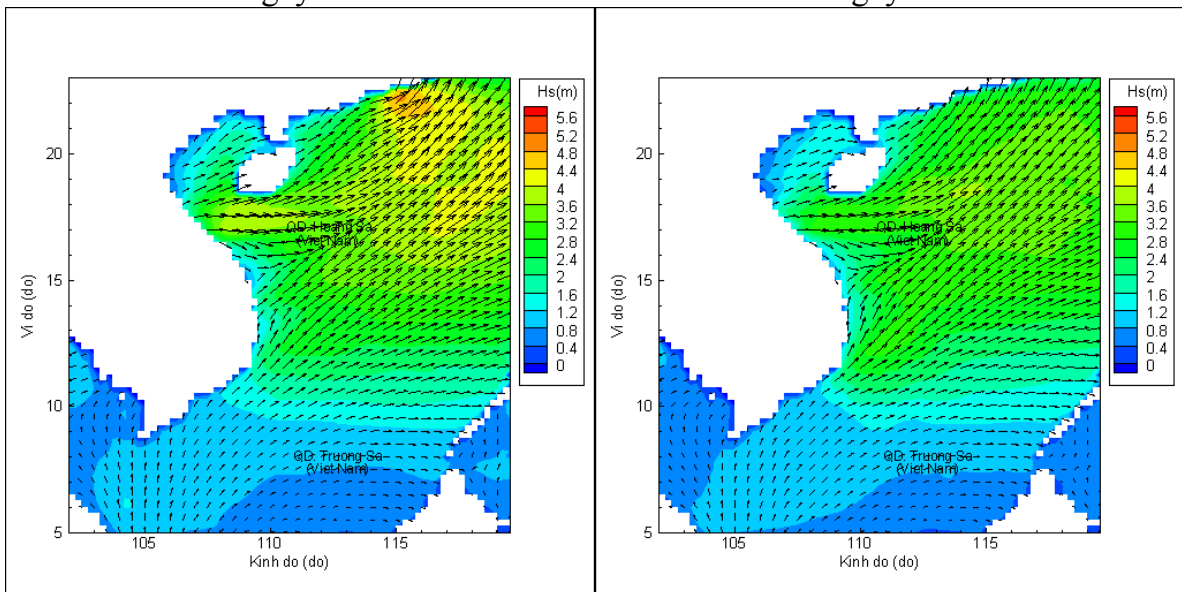
Lúc 01h ngày 14/08/2018

Lúc 07h ngày 14/08/2018



Lúc 13h ngày 14/08/2018

Lúc 01h ngày 15/08/2018



Lúc 13h ngày 15/08/2018

Lúc 01h ngày 16/08/2018