

BẢN TIN DỰ BÁO NƯỚC DÂNG VÀ SÓNG TRONG BÃO SỐ 4 (BENBICA)

(Lúc 19 giờ – 12Z ngày 13/08/2018)

Bảng giá trị nước dâng trong bão lớn nhất tại một số điểm ven biển

Tỉnh	Địa danh	NDDB lớn nhất		
		Giá trị (cm)	Giờ	Ngày / tháng
Quảng Ninh	Đầm Hà	19	1	14/8
	Cửa Ông	16	5	14/8
Hải Phòng	Hải An	25	5	14/8
	Kiến Thụy	20	5	14/8
	Hòn Dấu	20	5	14/8
	Bạch Long Vĩ	15	3	14/8
Thái Bình	Thái Thụy	20	5	14/8
Nam Định	Hải Hậu	14	6	14/8
Ninh Bình	Kim Sơn	14	6	14/8
Thanh Hóa	Quảng Xương	13	6	14/8
Nghệ An	Diễn Châu	9	5	14/8
Hà Tĩnh	Hòn Ngư	9	5	14/8
	Thạch Hà	6	6	14/8
Quảng Bình	Quảng Trạch	2	6	14/8
	Quảng Ninh	1	3	14/8
Quảng Trị	Gio Linh	0	4	14/8
	Cồn Cỏ	2	4	14/8

Vùng Biển	Độ cao sóng biển dự báo trong 48 giờ		
	Độ cao sóng (m)	Hướng thịnh hành	Ghi chú
Khu vực ven bờ			
Bắc vịnh Bắc Bộ	0.3 - 2.2	Tây Nam, Tây	Cảnh báo
Nam vịnh Bắc Bộ	0.6 - 3.4	Tây Nam, Tây	Cảnh báo
Quảng Trị đến Quảng Ngãi	0.8 - 4.2	Tây, Tây Nam	Cảnh báo
Bình Định đến Ninh Thuận	1.5 - 3.3	Tây Nam, Nam	Cảnh báo
Bình Thuận đến Cà Mau	0.3 - 2.4	Tây Nam, Nam	Cảnh báo
Cà Mau đến Kiên Giang	0.3 - 1.5	Nam, Tây Nam	
Khu vực ngoài khơi			
Quần đảo Hoàng Sa	3.1 - 3.8	Tây Nam	Cảnh báo
Quần đảo Trường Sa	1.2 - 3.0	Tây	Cảnh báo
Bắc Biển Đông	2.8 - 6.8	Tây Nam	Cảnh báo
Giữa Biển Đông	1.4 - 3.6	Tây Nam, Tây	Cảnh báo
Nam Biển Đông	0.6 - 2.6	Tây, Tây Nam	Cảnh báo

Tin phát lúc: 19 giờ 00

Thời điểm phát tin dự báo tiếp theo: 01 giờ 00 ngày 14/08/2018

Người xây dựng bản tin: Dương Ngọc Tiến, Phạm Văn Chinh

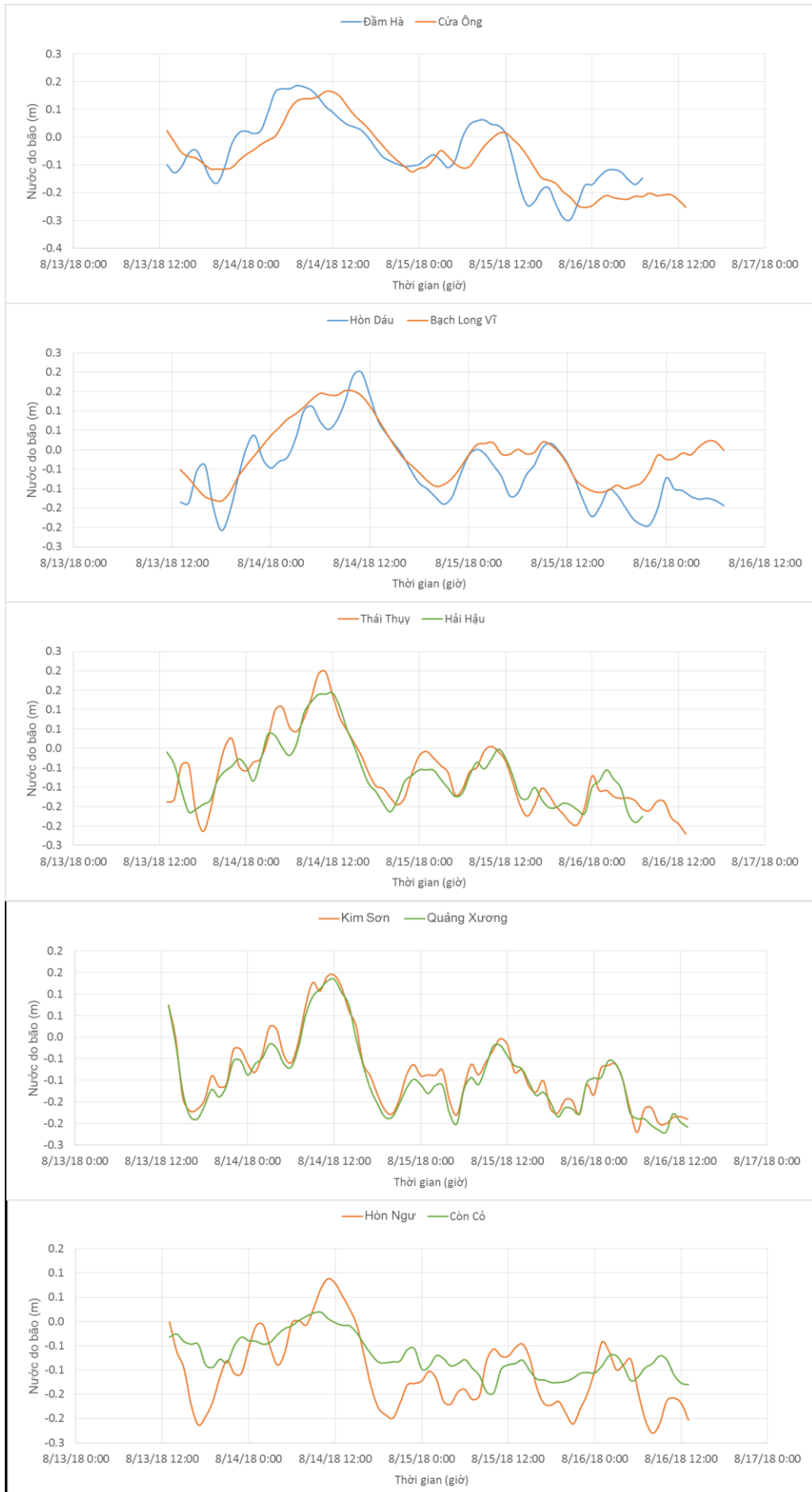
Người soát bản tin: Nguyễn Thị Thanh

Thông tin hình ảnh trực tuyến: http://222.254.32.12/ttbien/2018-08-13-06/anim_zeta.gif

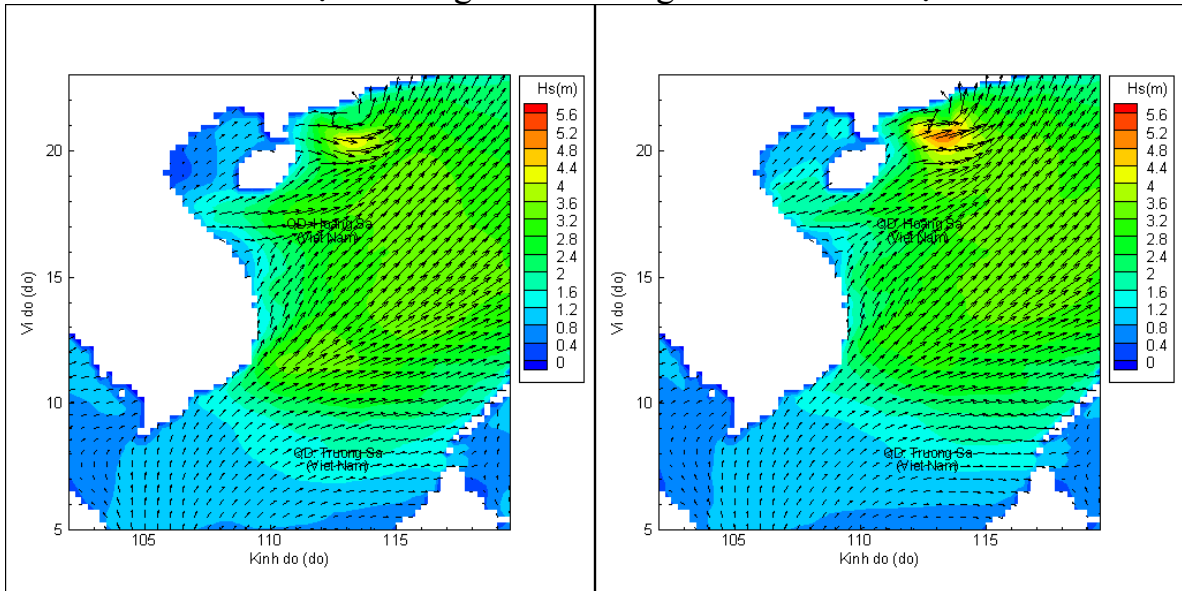
Nhận định:

Hồi 19 giờ ngày 13/8, vị trí trung tâm bão số 4 (tên quốc tế là Benbica) ở vào khoảng 20,6 độ Vĩ Bắc; 113,5 độ Kinh Đông, bão di chuyển chậm theo hướng Đông, sức gió mạnh nhất gần tâm bão khoảng cấp 8 – cấp 9. Trong 6 giờ tiếp theo bão có xu thế di chuyển theo hướng Đông mỗi giờ đi được khoảng 8 – 10 km/h. Do ảnh hưởng của bão, sóng biển tại khu vực Bắc Biển Đông cao trên 5m.

Biến trình nước dâng do ATNĐ tại các vị trí ảnh hưởng của ATNĐ

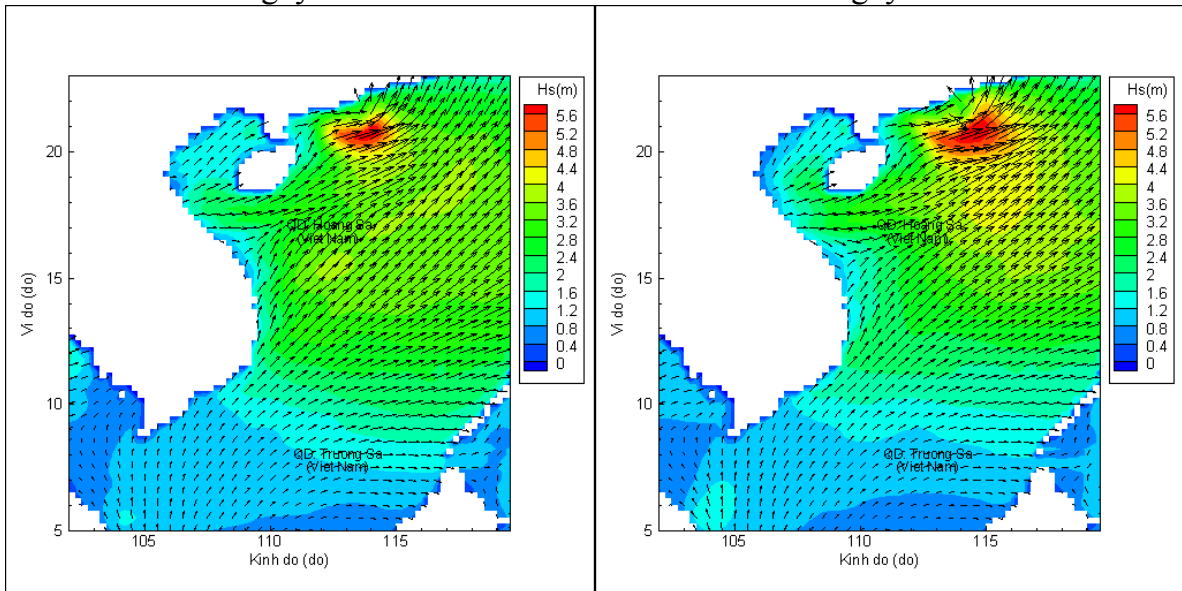


Phân bố độ cao sóng ven bờ và ngoài khơi biển Việt Nam



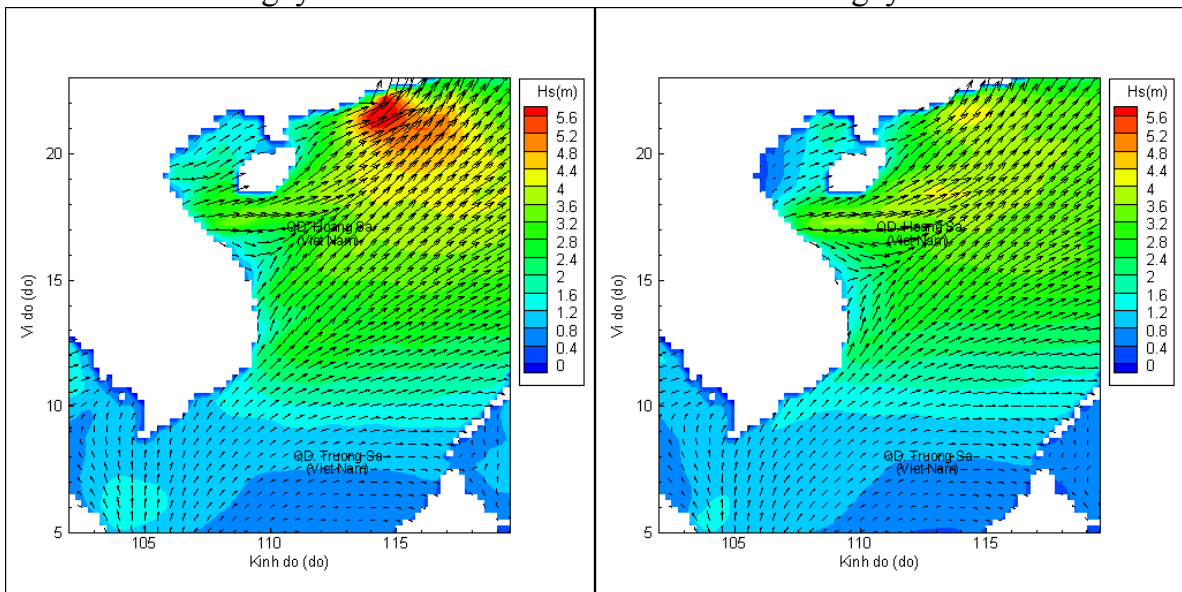
Lúc 19h ngày 13/08/2018

Lúc 01h ngày 14/08/2018



Lúc 07h ngày 14/08/2018

Lúc 19h ngày 14/08/2018



Lúc 07h ngày 15/08/2018

Lúc 19h ngày 15/08/2018