

BẢN TIN DỰ BÁO MỨC NƯỚC VÀ SÓNG BIỂN

(Lúc 13 giờ – 06Z ngày 12/08/2018)

Tỉnh/ TP	Huyện	Mức nước tổng cộng dự báo trong 48 giờ (cm)								
		12/08		13/08				14/08		
		13h	19h	1h	7h	13h	19h	1h	7h	13h
Quảng Ninh	Đầm Hà	-130	39	202	-84	-125	-10	193	-35	-112
	Cửa Ông	-150	62	159	-54	-139	14	153	-21	-115
TP. Hải Phòng	Hòn Dấu	-163	75	130	-24	-153	20	131	0	-126
	Bạch Long Vĩ	-132	80	137	-54	-129	25	136	-23	-111
Thái Bình	Thái Thụy	-163	77	115	-15	-151	23	117	5	-123
Nam Định	Hải Hậu	-169	75	87	2	-157	30	89	16	-124
Ninh Bình	Kim Sơn	-172	75	78	8	-158	30	81	19	-122
Thanh Hóa	Quảng Xương	-169	72	70	13	-156	27	71	18	-122
Nghệ An	Diễn Châu	-157	73	53	20	-150	28	53	22	-112
	Hòn Ngư	-153	75	52	19	-146	28	54	23	-111
Hà Tĩnh	Thạch Hà	-142	71	46	23	-138	27	46	28	-106
Quảng Bình	Quảng Trạch	-114	56	20	22	-114	28	11	28	-97
	Quảng Ninh	-90	50	-1	24	-91	30	-10	30	-81
Quảng Trị	Gio Linh	-63	44	-19	22	-68	33	-27	27	-64
	Cồn Cỏ	-60	51	-18	19	-67	39	-25	24	-63
Thừa Thiên Huế	Hương Trà	-33	33	-33	20	-38	31	-41	23	-39
	Phú Lộc	-6	23	-46	19	-15	26	-53	20	-19
TP. Đà Nẵng	Sơn Trà	17	18	-53	18	7	25	-57	19	-4
	Hoàng Sa	69	22	-44	3	51	39	-45	6	30
Quảng Nam	Tam Kỳ	42	14	-58	13	28	26	-63	14	13
	Cù Lao Chàm	36	16	-55	15	23	27	-59	15	11
Quảng Ngãi	TP. Quảng Ngãi	56	16	-63	9	36	34	-67	10	16
	Lý Sơn	59	17	-57	9	41	34	-61	10	21
Bình Định	Phú Mỹ	63	20	-58	6	42	39	-61	7	17
	Quy Nhơn	57	18	-61	-1	34	37	-61	4	11
Phú Yên	TP. Tuy Hòa	59	19	-62	2	42	43	-58	8	18
Khánh Hòa	TP. Nha Trang	69	33	-58	13	46	49	-60	14	25
	Trường Sa	56	32	-76	5	39	49	-72	5	20
Ninh Thuận	TP. PR-Tháp Chàm	54	34	-76	15	36	53	-75	18	17
Bình Thuận	TP. Phan Thiết	2	90	-154	48	-9	94	-133	34	-7
	Phú Quý	46	41	-94	16	29	56	-87	16	14
Bà Rịa Vũng Tàu	Vũng Tàu	-14	126	-175	14	14	90	-109	-35	45
	Côn Đảo	14	107	-140	-21	31	77	-79	-62	55
TPHCM	Cần Giờ	-21	125	-173	11	13	88	-103	-43	49
Tiền Giang	Gò Công Tây	-30	127	-179	12	7	89	-105	-43	46
Bến Tre	Ba Tri	-27	122	-177	4	10	84	-101	-52	49
Trà Vinh	Duyên Hải	-7	117	-164	-15	28	76	-88	-70	65
Sóc Trăng	Tân Phú	15	100	-128	-45	49	57	-54	-97	84
Bạc Liêu	TP. Bạc Liêu	59	60	-61	-108	82	22	1	-145	105
Cà Mau	Năm Căn	65	48	-25	-118	70	21	17	-137	79
	Trần Văn Thời	2	59	-30	-20	-8	39	-9	-33	1
Kiên Giang	Rạch Giá	-9	80	-25	36	-22	45	-13	26	-18
	Phú Quốc	-22	15	12	7	-29	2	11	5	-24

Vùng Biển	Độ cao sóng biển dự báo trong 48 giờ		
	Độ cao sóng lớn nhất (m)	Hướng thịnh hành	Ghi chú
Bắc vịnh Bắc Bộ	0.3 - 1.9	Tây Nam	
Nam vịnh Bắc Bộ	0.7 - 3.1	Tây, Tây Nam	Cảnh báo
Quảng Trị đến Quảng Ngãi	0.7 - 3.7	Tây, Tây Nam	Cảnh báo
Bình Định đến Ninh Thuận	1.5 - 3.3	Tây Nam	Cảnh báo
Bình Thuận đến Cà Mau	0.3 - 2.4	Tây Nam, Nam	Cảnh báo
Cà Mau đến Kiên Giang	0.3 - 1.4	Tây Nam, Nam, Tây	
Quần đảo Hoàng Sa	3.1 - 3.9	Tây Nam, Tây	Cảnh báo
Quần đảo Trường Sa	1.2 - 3.0	Tây	Cảnh báo
Bắc Biển Đông	2.6 - 6.0	Tây Nam	Cảnh báo
Giữa Biển Đông	1.6 - 4.0	Tây Nam, Tây	Cảnh báo
Nam Biển Đông	0.8 - 2.5	Tây, Tây Nam	Cảnh báo

Tin phát lúc: 13 giờ 00

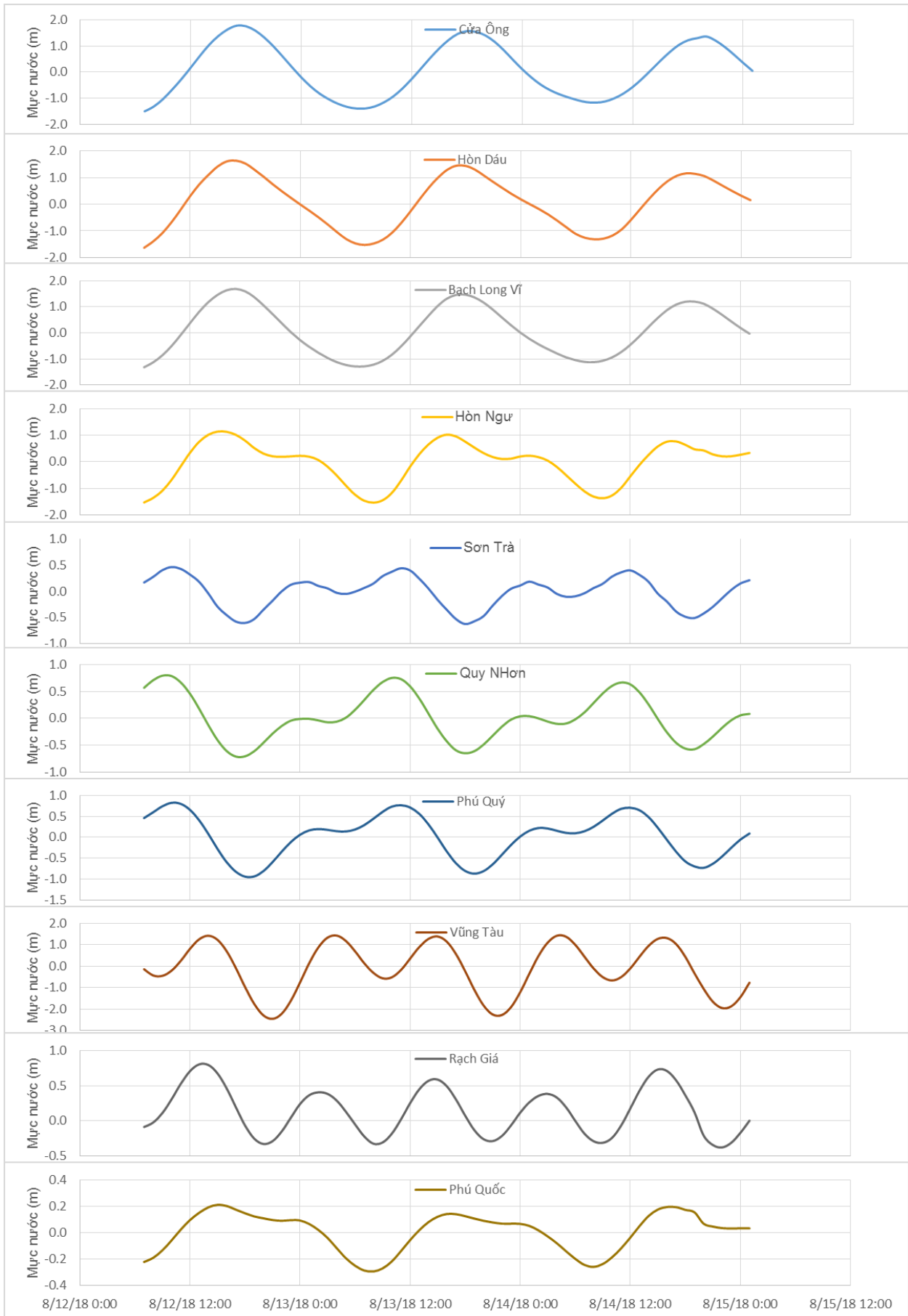
Thời điểm phát tin dự báo tiếp theo: 13 giờ 00 ngày 13/08/2018

Người xây dựng bản tin: Dương Ngọc Tiến

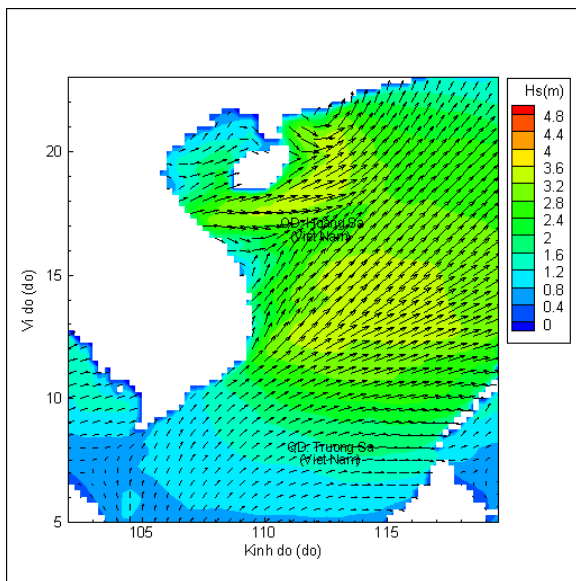
Người soát bản tin: Nguyễn Thị Thanh

Biên trình mực nước tổng cộng tại 10 trạm Hải vãn

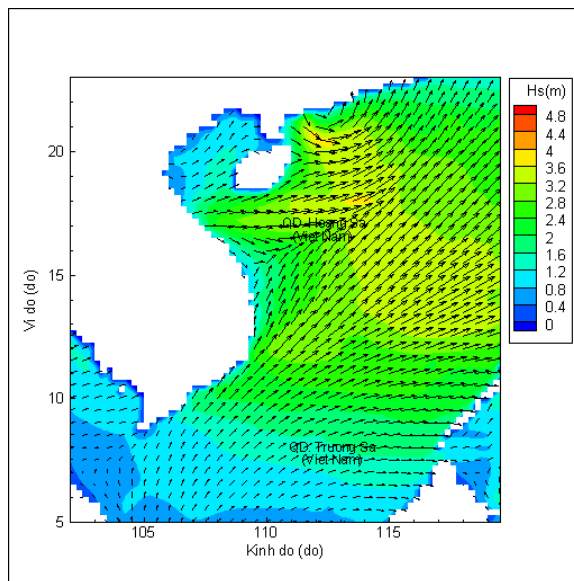
(Cửa Ông, Hòn Dấu, Bạch Long Vĩ, Hòn Ngư, Sơn Trà, Quy Nhơn, Phú Quý, Vũng Tàu, Rạch Giá, Phú Quốc)



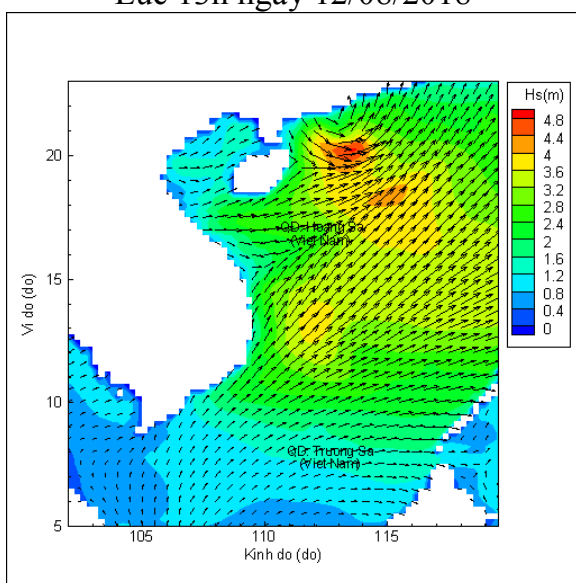
Phân bố độ cao sóng ven bờ và ngoài khơi biển Việt Nam



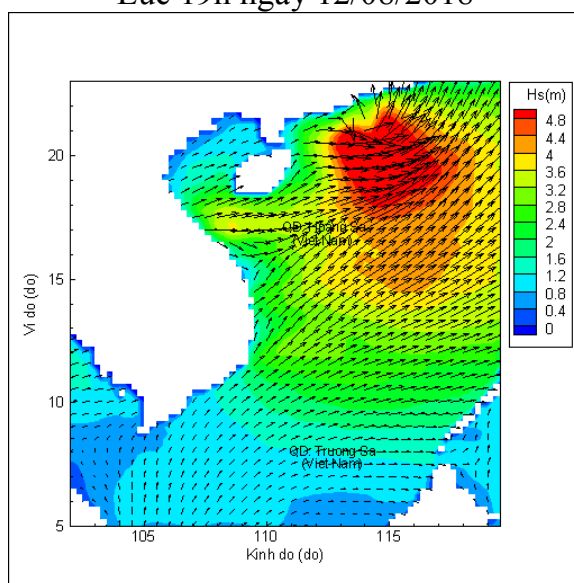
Lúc 13h ngày 12/08/2018



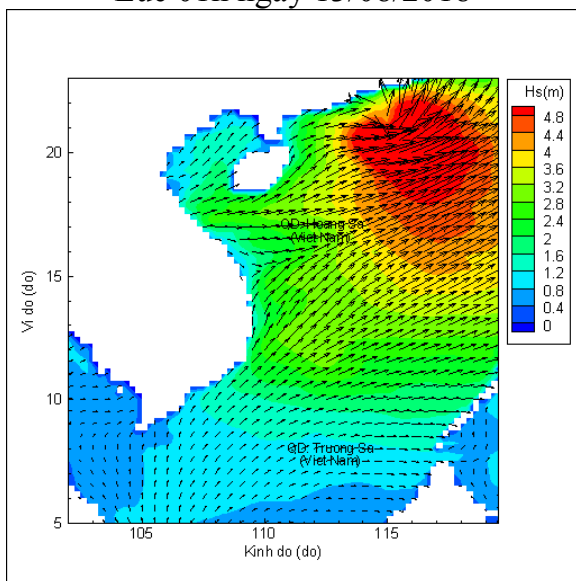
Lúc 19h ngày 12/08/2018



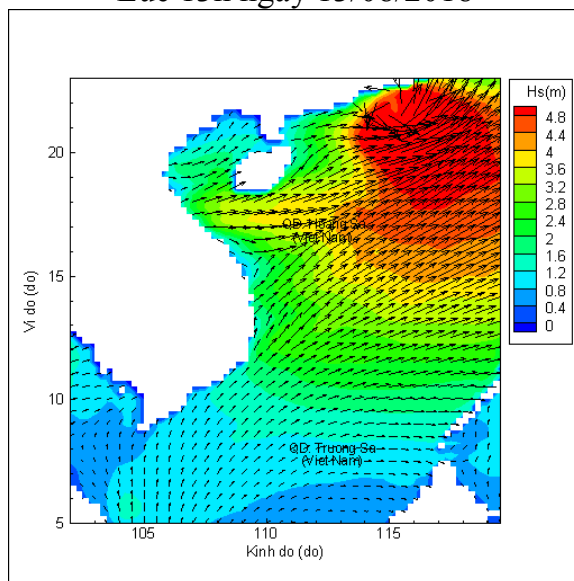
Lúc 01h ngày 13/08/2018



Lúc 13h ngày 13/08/2018



Lúc 01h ngày 14/08/2018



Lúc 13h ngày 14/08/2018